

Gobierno de La Rioja
FUNCIÓN EJECUTIVA



Gobernador
Dr. Luis Béder HERRERA

Noviembre 2012





Plan INTEGRAL de Desarrollo 2009-13 y VISION LA RIOJA 2025

MINISTERIO DE SALUD PÚBLICA

MINISTERIO DE INFRAESTRUCTURA

- Secretaría de Obras Públicas
- Administración Provincial de Vivienda y Urbanismo
- Administración Pcial. De Vialidad

MINISTERIO DE HACIENDA

- Secretaría de Hacienda
- Dirección Graneral de Presupuesto

MINISTERIO DE DESARROLLO SOCIAL

- Subsecretaría de Desarrollo Humano y Familia

SECRETARÍA DE AGRICULTURA Y RECURSOS NATURALES

SECRETARÍA DE GANADERÍA

SECRETARÍA DE AMBIENTE

SUBSECRETARÍA DE EMPLEO

MINISTERIO DE EDUCACIÓN, CIENCIA Y TECNOLOGÍA

- Secretaría de Gestión Educativa
- Dirección General de Ciencia y Técnica
- Dirección Gral. de Planeamiento e Innovación Educativa
- Coordinación de Atención al Docente

SECRETARÍA DE CULTURA

SECRETARÍA DE PLANEAMIENTO ESTRATÉGICO

- Dirección Gral. De Estadística

SECRETARÍA DE TURISMO

SECRETARÍA DE DEPORTES, JUVENTUD Y PREVENCIÓN DE ADICCIONES

- Dirección Gral. De Deportes

DIRECCIÓN GENERAL DE ASUNTOS INSTITUCIONALES Y MUNICIPALES

POLICÍA DE LA PROVINCIA

PROSAP-ENTIDAD DE ENLACE

Coordinación Metodológica y Operativa
SECRETARIA DE PLANEAMIENTO ESTRATEGICO



COORDINACIÓN EJECUTIVA

Secretario de Planeamiento Estratégico
Arq. Julio César SÁNCHEZ

COORDINACIÓN OPERATIVA

Lic. Roberto Tito ROBLES
Ing^a. Agr. Aurelia BÉRTOLA

EQUIPOS TÉCNICOS DE PLANIFICACIÓN

Ministerio de Educación, Ciencia y Tecnología

- Prof^a. Graciela BARROS
- Prof. Rodolfo PAEZ
- Lic^a. Noelia TULA

Ministerio de Desarrollo Social

- Martha Elizabeth VERA
- Alba QUINTERO
- Petrona GÓMEZ
- Patricia FIGHEROA

Administración Provincial de Vivienda y Urbanismo

- Arq^a. Haideé Noemí ROIZ
- Arq^a. María Nidia QUINTEROS

Secretaría de Agricultura y Recursos Naturales

- Ing. Agroind. Carlos REARTE DE LA COLINA
- Ing. Agr. Oscar PITETTI

Secretaría de Ganadería

- Ing. RR.NN.Z.A. Roberto GATICA

Secretaría de Ambiente

- Ing^a. Marta Graciela RIOS
- Dra. Carolina de la VEGA VIALE

Subsecretaría de Empleo

- Eduardo de la FUENTE
- Tec^a. Celia ROMERO
- Ing. Ariel NICOLÄS

Secretaría de Planeamiento Estratégico

- Lic. José GAITAN
- Lic^a. Sara de D'ALESSIO
- Lic^a. Juana MORENO
- Valeria HERRERA SILVA
- Ing^a. Patricia PAEZ DE LA FUENTE
- Lic^a. María Ernestina CUBILÓ

Secretaría de Cultura

- Lic^a. Liliana OCAMPO
- Lic^a. Silvia QUINTERO

Policía de la Provincia

- Crio. Mayor Carlos Reyes
- Crio. Mayor Jorge Omar Luna

Secretaría de Turismo

- Lic. Pablo Alejandro BARROS

Dirección General de Asuntos Institucionales y Municipales

- M.M. de O. Jorge Néstor LOPEZ



Plan INTEGRAL de Desarrollo 2009-13 y VISION LA RIOJA 2025

- Antonio LOCHBAUM

Sub Secretaría de Juventud y Solidaridad

- Lic. Silvana DAHER
- Andrea AVILA

PROSAP - Entidad de Enlace

- Cr. Antonio Gómez

Datos Estadísticos

- Lic^a. Mónica CABEZA
- Cr^a. Lorena CHANAMPA

Diagramación y Mapeos

- Tec^a. Comunicación A. Alicia ROBLES
- Arq^a. María Eugenia HERRERA



INDICE DE CONTENIDOS Año 2012

4º DOCUMENTO DE TRABAJO PARA LA COORDINACION ENTRE AREAS DE GOBIERNO Y ORGANIZACIONES NO GUBERNAMENTALES

I - INTRODUCCION

**CUARTO DOCUMENTO: AÑO 2012
ORGANIZACIÓN DE LA INFORMACIÓN**

2 - SITUACION REGIONAL Y PROVINCIAL:

“MAPEO” DE LA SITUACIÓN PROVINCIAL Y REGIONAL

- **Componente 1: Físico**
- **Componente 2: Poblacional**
- **Componente 3: Económico-Productivo**
- **Componente 4: Social**
- **Componente 5: Infraestructura para el Desarrollo Humano y Productivo**
- **Componente 6: Equipamiento**
- **Componente 7: Organizacional**

3 -PLAN INTEGRAL Y “VISIÓN LA RIOJA 2025”

EL PLAN INTEGRAL 2009-13

- **Continuidad del Plan 2009-13**
- **Orientación a la ejecución**

EL PROCESO DE PLANIFICACIÓN PROSPECTIVA: “VISIÓN LA RIOJA 2025”

- **Un espacio de participación para construir el Futuro**



4 - PLAN INTEGRAL 2012 Y “VISION LA RIOJA 2025”: PROCESOS Y PRODUCTOS

EL PLAN INTEGRAL 2012: Proceso

- Apoyo político para un Plan
- Integración de los Equipos Técnicos
- Coordinación de los Equipos Técnicos y Dinámica de Trabajo 2012
- Planificación y Presupuesto por Programa
- Participación de los Organismos Provinciales
- Participación del Consejo Federal de Inversiones: Asistencia Técnica y Financiera
- Articulación con las SAPEM
- Capacitación en Planificación

EL PLAN INTEGRAL 2012: Productos

- Los Objetivos del Plan INTEGRAL 2009-13
- Banco de Proyectos, Formulación de Nuevos Proyectos y Adecuación de Proyectos Existentes
- Ejecución de Proyectos en 2012
- Proyectos al Presupuesto 2013

“VISION LA RIOJA 2025”: Inicio del Proceso de Planificación Prospectiva

- Convocatoria al Proceso de Planificación “Participativa”
- Plan Estratégico y Visión Prospectiva
- Capacitación de Equipos Provinciales
- El “Taller” de Villa Unión: Participantes

“VISION LA RIOJA 2025”: Proceso y Productos 2012

- Recopilación de Documentación y Entrevistas
- Análisis de Factores Críticos



5 - PLAN INTEGRAL 2013: PROYECTOS POR REGIÓN

PROYECTOS FORMULADOS EN 2012

- Proyectos con Imputación Presupuestaria 2013
- Mapas de localización de los Proyectos 2013

6 - SAPEM - SOCIEDADES ANÓNIMAS CON PARTICIPACIÓN MAYORITARIA DEL ESTADO PROVINCIAL

Las SAPEM como línea estratégica provincial

- Presentación de las SAPEM y sus Proyectos:
 - Objetivo, Alcance y Grado de Ejecución de los Proyectos
 - Cooperación y Complementación para corregir aspectos limitantes

7 - ANEXOS

PLAN INTEGRAL 2011-12

- Anexo 1: Mensaje del Gobernador al Inicio de las Sesiones Legislativas 2012
- Anexo 2: Cuadro “Banco de Proyectos Orientados a Objetivos”. Año 2013
- Anexo 3: Cuadro de “Proyectos con Asignación Presupuestaria 2013”
- Anexo 4: Cuadro de “Proyectos sin Asignación Presupuestaria”, incorporados en el Anexo del Presupuesto 2013, Art. 21.
- Anexo 5: Cuadro de Proyectos CFI. Año 2013
- Anexo 6: Proyectos por Región
- Anexo 7: Planificación Prospectiva: Listados de Entrevistados y Asistentes a Mesas de Trabajo
- Anexo 8: Planificación Prospectiva: Lineamientos Estratégicos
- Anexo 9: SAPEM, Perfiles de los Proyectos

CUARTO DOCUMENTO: AÑO 2012

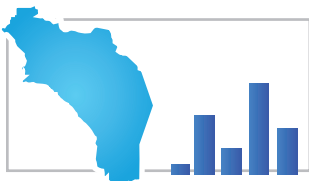
Este Documento Anual es el cuarto que se elabora, en forma ininterrumpida, desde el año 2009 en que el Gobernador Beder Herrera convocó a la integración de los Equipos Técnicos y a la elaboración del PLAN INTEGRAL.

Ya que el proceso de planificación-ejecución implica acuerdos, generación de responsabilidades y cooperación, este documento de trabajo contribuye con información para la coordinación entre Áreas de Gobierno y Organizaciones No gubernamentales.


Organización de la información

El contenido se ha estructurado en dos Cuerpos, uno a color, principal, compuesto por cinco Capítulos que sintetizan la información central; y otro en blanco y negro, presentado al final, que agrupa nueve Anexos con información de detalle.

Los Capítulos del inicio, presentan:



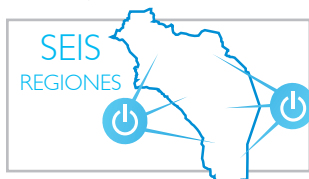
2. La SITUACIÓN REGIONAL (de las 6 Regiones de La Rioja) y la SITUACIÓN PROVINCIAL como visión agregada general del espacio territorial objeto del Plan Integral de desarrollo. (Capítulo 2)



3. El PLAN INTEGRAL como proceso de planificación gubernamental orientado a la ejecución, y la VISIÓN LA RIOJA 2025 como espacio de participación para generar acuerdos para construir el futuro. (Capítulo 3)



4. El PLAN INTEGRAL y la VISIÓN LA RIOJA 2025 con énfasis en los Procesos y Productos generados en 2012. (Capítulo 4)



5. El PLAN INTEGRAL 2013 y la distribución de los proyectos en las seis Regiones. (Capítulo 5)



6. Las SAPEM y sus proyectos, como estrategia para dinamizar la economía, la producción y el empleo en la Provincia. (Capítulo 6)

“MAPEO” DE LA SITUACIÓN



Se presenta la Situación Regional (de las seis Regiones de la Provincia de La Rioja) y Provincial, para la comparación y ubicación de la situación relativa de cada Departamento.

Se ha puesto énfasis en la visualización de la información y su ubicación en mapas, en los principales aspectos advertidos y en la cita de las Fuentes, para facilitar la comprensión y el uso de los datos estadísticos.

Componentes considerados

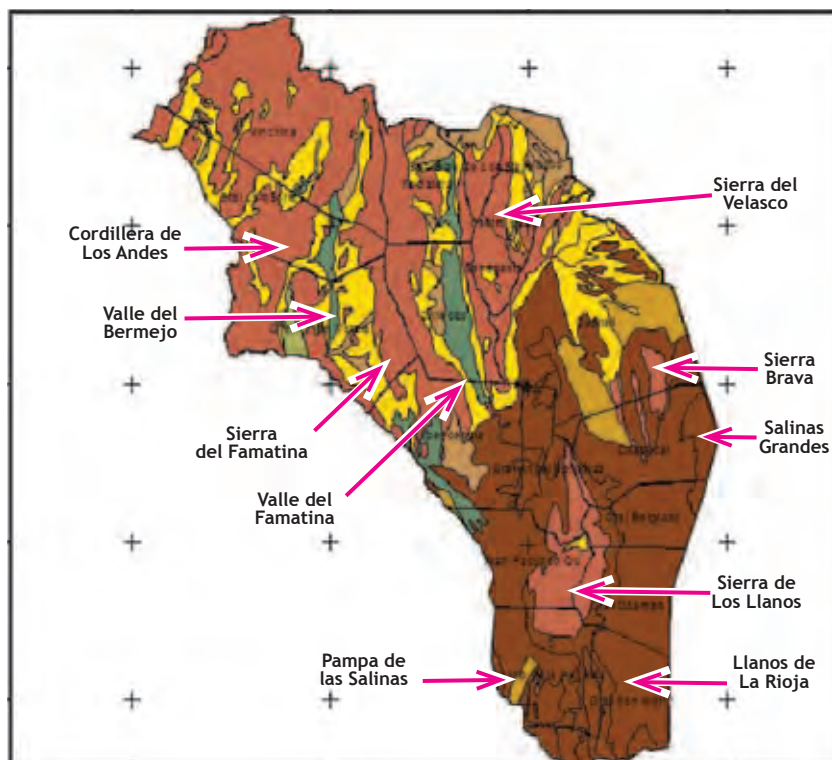
Se ha estructurado la información a través de los siguientes siete Componentes:

- 1 - FÍSICO
- 2 - POBLACIONAL
- 3 - ECONÓMICO PRODUCTIVO
- 4 - SOCIAL
- 5 - INFRAESTRUCTURA para el Desarrollo Humano y Productivo
- 6 - EQUIPAMIENTO
- 7 - ORGANIZATIVO

Componente 1: FÍSICO

Mapa: C1.1- Principales unidades geo-morfológicas:

Fuente: Instituto Geográfico Nacional

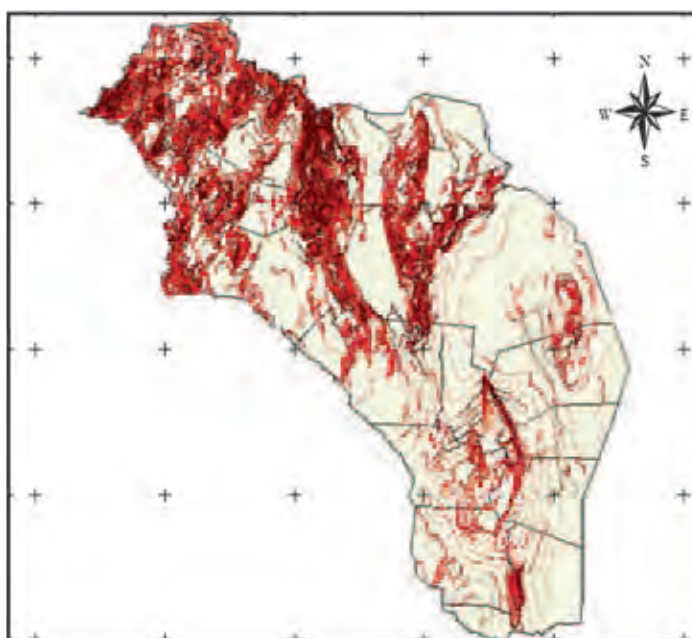


ASPECTOS A DESTACAR:

Sector N.O. con cadenas montañosas (cordillera, precordillera, sierras pampeanas y de Famatina) orientadas N-S, con valles intermontanos (Valles del Bermejo y del Famatina). Sector S.E. con espacios llanos, interrumpidos sólo por la Sierra de Los Llanos.

Mapa: C1.2- Altitudes, longitudes y latitudes

Fuente: Instituto Geográfico Nacional



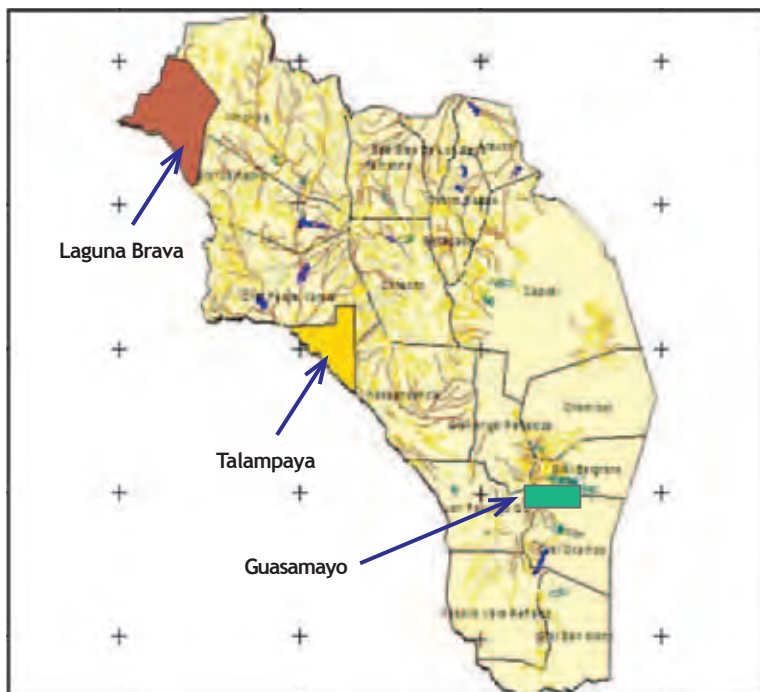
Curva de Nivel
 200 - 1000
 1001 - 2000
 2001 - 3400
 3401 - 4700
 4701 - 6600
 Departamentos

ASPECTOS A DESTACAR:

La Rioja está ubicada al N.O. del país entre 27°55' y 31°57' de latitud S y 65°20' y 69°25' de longitud O, Meridiano de Greenwich. Es una provincia de latitud media alta, a 4°19' del Trópico de Capricornio, lo que determina la alta insolación durante todo el año. La región Oeste corresponde a montañas con alturas de más de 6.000 m.s.n.m. (cerros Bonete de 6759 m.s.n.m., Veladero de 6436 msnm y Pissis de 6882 msnm), y con valles intermontanos de unos 1.000 m. La región S.E. es llana con superficies ligeramente onduladas, con altitudes de unos 500 m.s.n.m., sólo interrumpida por la Sierra de Los Llanos con 1.200 m de altura.

Mapa: C1.3- Reservas Naturales

Fuente: Instituto Geográfico Nacional



ASPECTOS A DESTACAR:

Reserva Provincial Laguna Brava

Sitio para reserva de vicuñas y protección del ecosistema. Se ubica a 4200 m.s.n.m. La Laguna, es un espejo de aguas salobres de poca profundidad con una extensión de 17 Km. de largo por 4 Km. de ancho, con población de flamencos rosados.

Parque Nacional Talampaya

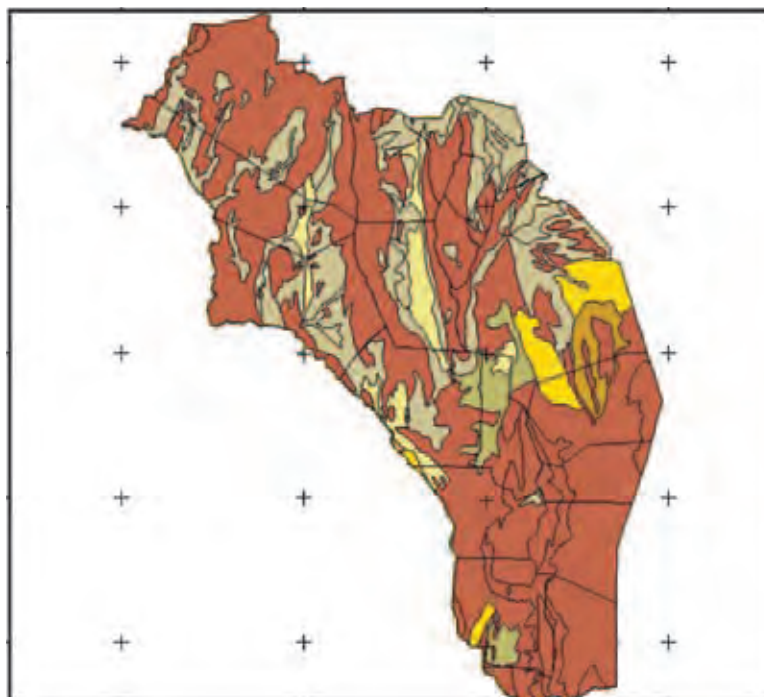
Es una de las maravillas naturales de la Argentina. El viento y el agua han erosionado las paredes del Cañón del Río Talampaya dándole curiosas y variadas formas. Sus paredes verticales se elevan a 143 m. Existen morteros colectivos, restos de viviendas aborígenes y petroglifos. Ischigualasto - Talampaya preserva fósiles de la edad geológica terrestre del Triásico.

Parque Natural Provincial Guasamayo

Tiene una extensión de 70.000 Ha. e Incluye un tramo de la quebrada de Guacamayo, con sorprendentes formas erosivas y pinturas aborígenes sobre piedra.

Mapa: C1.4 - Suelos

Fuente: Instituto Geográfico Nacional



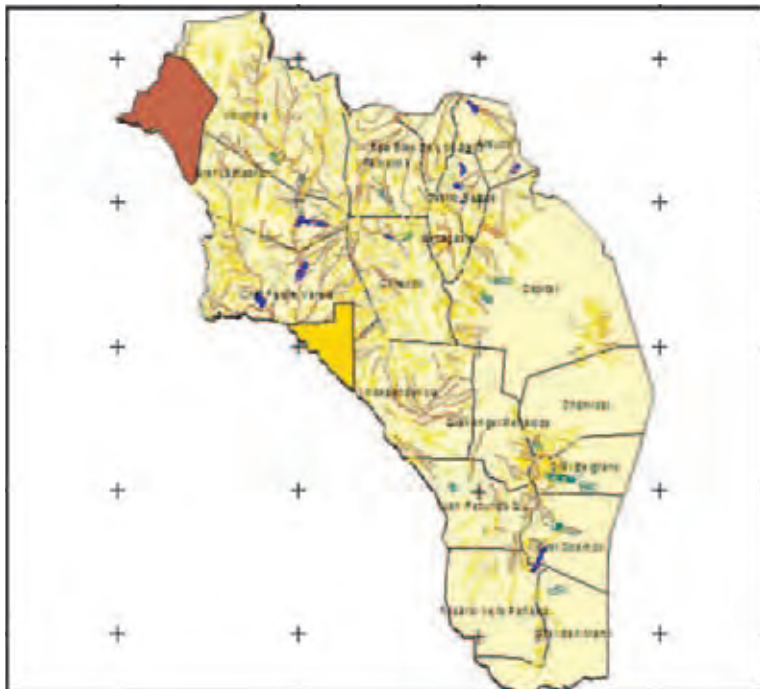
ASPECTOS A DESTACAR:

En el Oeste del territorio, con Andes áridos y sierra de Famatina, existen condiciones de rocosidad, pedregosidad y relieve, que limitan la agricultura. En las bajadas y pendientes hay condiciones de topografía y drenaje adecuadas para riegos. En pendientes largas de pie de monte los materiales originarios están constituidos por depósitos aluviales de granulometría variada: gravillosa, arenosa y limosa. En general, son suelos excesivamente drenados, adecuados para su aprovechamiento bajo riego.

En Los Llanos, se destaca la degradación física del suelo. El proceso, con marcada incidencia de la actividad humana, sumada a la fragilidad natural del llano árido, muestra el 50 % del territorio con procesos graves y muy graves con pérdida de la cobertura vegetal y voladura de suelos.

Mapa: C1.5 - Cuencas y Ríos

Fuente: Instituto Geográfico Nacional

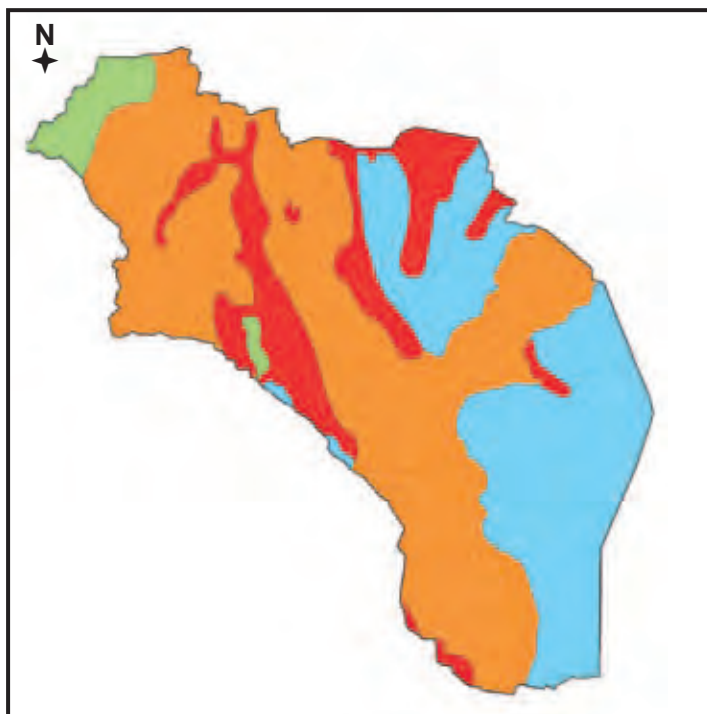


ASPECTOS A DESTACAR:

Los ríos son de curso temporario con la excepción del Río Blanco y el Bermejo, en el Oeste. El escaso caudal, que representa 14 m3/seg., ubica a La Rioja en el último lugar en la disponibilidad de aguas de superficie, a nivel nacional.

Mapa: C1.6 - Desertificación

Fuente: Secretaría de Ambiente - Centro Informático Ambiental



REFERENCIAS

Índice

- Media
- Moderada
- Severa
- Zona Humeda y Subhumeda

Componente 2: POBLACIONAL

Estructura espacial de los asentamientos humanos

Mapa: C2.1- Estructuración de los Asentamientos poblados, sobre el Territorio

Fuente: Secretaría Planeamiento Estratégico



ASPECTOS A DESTACAR:

A- Asentamientos “en Rosario” Localidades en valles y quebradas, asentadas linealmente y articulados por un conector principal.

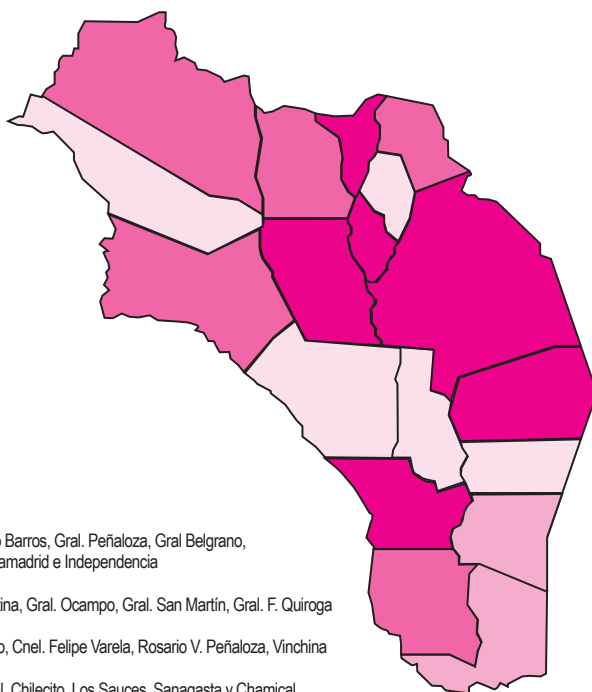
B- Asentamiento urbano puntual, singular La Ciudad de La Rioja, con el 50% de la población provincial.

C- Asentamientos “en Semi-trama” Localidades en Los Llanos de La Rioja, pequeños, dispersos, con conectores multidireccionales.

Población urbana y rural

Mapa: C2.2 - Porcentajes de Población Urbana y Rural, por Departamento. Año 2010

Fuente: Censo Nacional de Población, Hogares y Viviendas, Año 2001, INDEC



| DEPARTAMENTO | P. RURAL | P. URBANA |
|---------------------------|----------|-----------|
| ARAUCO | 24,0 | 76,0 |
| CAPITAL | 1,8 | 98,2 |
| CASTRO BARROS | 100,0 | 0,0 |
| CHAMICAL | 11,5 | 88,5 |
| CHILECITO | 12,4 | 87,6 |
| CNEL FELIPE VARELA | 25,9 | 74,1 |
| FAMATINA | 60,8 | 39,2 |
| GRAL ANGEL PEÑALOZA | 100,0 | 0,0 |
| GRAL BELGRANO | 43,3 | 56,7 |
| GRAL JUAN FACUNDO QUIROGA | 100,0 | 0,0 |
| GRAL LAMADRID | 100,0 | 0,0 |
| GRAL OCAMPO | 53,6 | 46,4 |
| GRAL SAN MARTIN | 45,2 | 54,8 |
| INDEPENDENCIA | 100,0 | 0,0 |
| ROSARIO VERA PEÑALOZA | 26,4 | 73,6 |
| SAN BLAS DE LOS SAUCES | 3,9 | 96,1 |
| SANAGASTA | 4,2 | 95,8 |
| VINCHINA | 18,2 | 81,8 |

Población Urbana 2001

| | |
|-------------|---|
| 0 | Castro Barros, Gral. Peñaloza, Gral Belgrano, Gral Lamadrid e Independencia |
| 1 - 56.7 | Famatina, Gral. Ocampo, Gral. San Martín, Gral. F. Quiroga |
| 56.8 - 81.8 | Arauco, Cnel. Felipe Varela, Rosario V. Peñaloza, Vinchina |
| 81.9 - 98.2 | Capital, Chilecito, Los Sauces, Sanagasta y Chamical |

ASPECTOS A DESTACAR:

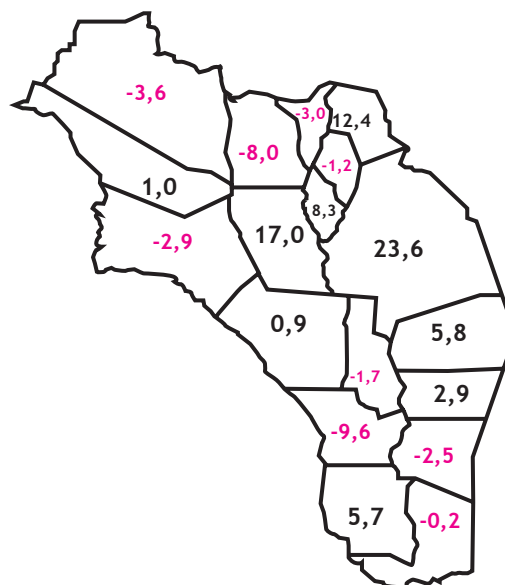
Hay 5 Departamentos con 100 % de población rural: Castro Barros, Gral. Peñaloza, Gral. Belgrano, Gral. Lamadrid e Independencia. Por su parte, 3 Departamentos superan el 90 % de población urbana: Capital, Los Sauces y Sanagasta, y otros 4 superan el 75 %: Arauco, Chamical, Chilecito y Vinchina.

Dinámica de la Población: Tendencias demográficas

Mapa: C2.3- Crecimiento o Decrecimiento Poblacional, en el Período Intercensal 2001-2010, por Departamento

Fuente: Censo Nacional de Población, Hogares y Viviendas, Años 2001 y 2010, INDEC

| DEPARTAMENTO | POBLACIÓN 2010 | POBLACIÓN 2001 | PORCENTAJE |
|----------------------------|----------------|----------------|------------|
| ARAUCO | 15418 | 13720 | 12,4 |
| CAPITAL | 180995 | 146411 | 23,6 |
| CASTRO BARROS | 4268 | 4322 | -1,2 |
| CHAMICAL | 14160 | 13383 | 5,8 |
| CHILECITO | 49432 | 42248 | 17,0 |
| CNEL FELIPE VARELA | 9648 | 9939 | -2,9 |
| FAMATINA | 5863 | 6371 | -8,0 |
| GRAL. ÁNGEL PEÑALOZA | 3073 | 3127 | -1,7 |
| GRAL. BELGRANO | 7370 | 7161 | 2,9 |
| GRAL. JUAN FACUNDO QUIROGA | 4108 | 4546 | -9,6 |
| GRAL. LAMADRID | 1734 | 1717 | 1,0 |
| GRAL. OCAMPO | 7145 | 7331 | -2,5 |
| GRAL. SAN MARTÍN | 4944 | 4956 | -0,2 |
| INDEPENDENCIA | 2427 | 2405 | 0,9 |
| ROSARIO VERA PEÑALOZA | 14054 | 13299 | 5,7 |
| SAN BLAS DE LOS SAUCES | 3927 | 4048 | -3,0 |
| SANAGASTA | 2345 | 2165 | 8,3 |
| VINCHINA | 2731 | 2834 | -3,6 |
| TOTAL | 333642 | 289983 | 15,1 |



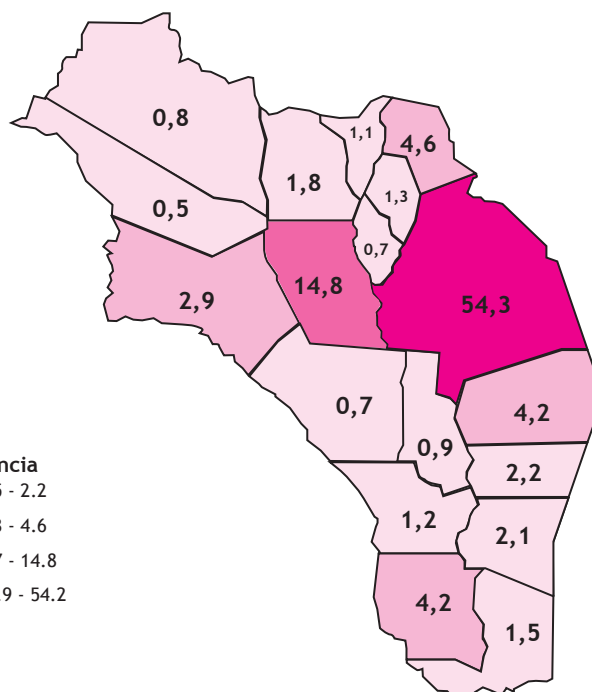
ASPECTOS A DESTACAR:

En el período 2001-10, nueve de los 18 Departamentos sufrieron pérdida de su población, siendo Gral. Quiroga con -9,6 % y Famatina con -8,0 %, los de mayor decrecimiento. El Departamento Capital es el que mayor crecimiento mostró con 23,6 %, seguido por Chilecito con 17,0 % y Arauco con 12,4 %.

Distribución de la población sobre el territorio

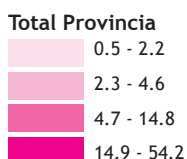
Mapa: C2.4- Porcentaje de la Población, por Departamento

Fuente: Censo Nacional de Población, Hogares y Viviendas, Años 2010, INDEC



ASPECTOS A DESTACAR:

El Dpto. Capital, representa el 54,3% de la población provincial; y sumado a Chilecito con el 14,8 %, alcanzan el 69,1 % del total. El 30,9 % faltante, lo consiguen los restantes 16 Departamentos.

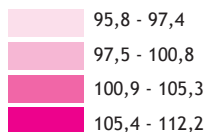


Índice de masculinidad

Mapa: C2.5- Índice de masculinidad, por Departamento

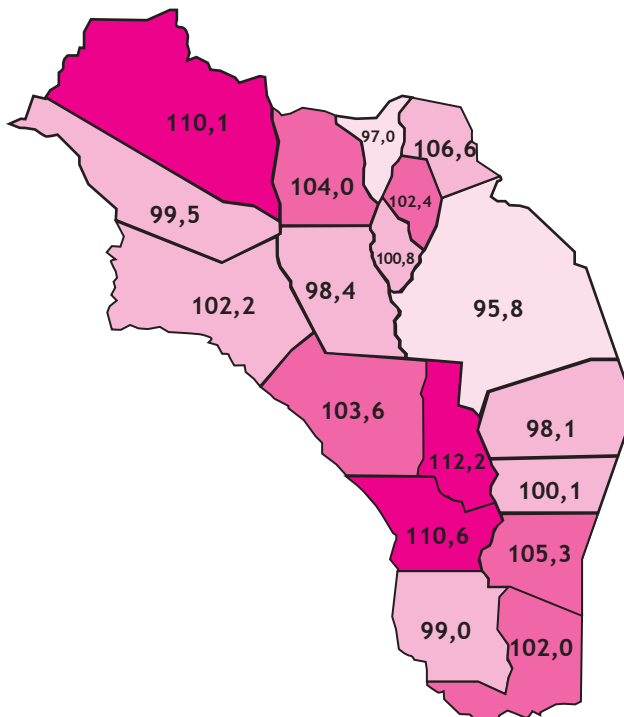
Fuente: Censo Nacional de Población, Hogares y Viviendas, Año 2010, INDEC

Índice de masculinidad



ASPECTOS A DESTACAR:

El Índice de Masculinidad representa la proporción de varones por cada 100 mujeres. Los valores más altos están en los Dptos. Independencia (112,2%), Gral. Quiroga (110,6%) y Vinchina (110,1%). El índice menor está en el Dpto. Capital con menos de 96 varones cada 100 Mujeres.



Componente 3: ECONÓMICO - PRODUCTIVO

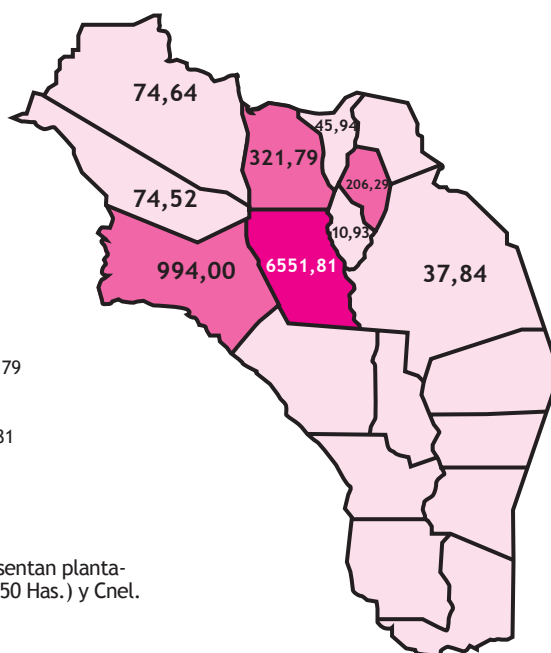
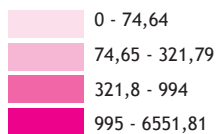
Uso dominante de la tierra

Mapa: C3.1- Viñedos: Superficies y Cantidad, por Departamento

Fuente: Instituto Nacional de Vitivinicultura-INV, Año 20010/11

| DEPARTAMENTO | CANT. VIÑEDOS | SUP. VIÑEDOS (HAS) |
|------------------------|---------------|--------------------|
| CASTRO BARROS | 16 | 198,6 |
| CHILECITO | 545 | 5.822,7 |
| CNEL FELIPE VARELA | 426 | 623 |
| FAMATINA | 155 | 261,9 |
| GRAL LAMADRID | 33 | 60,2 |
| SAN BLAS DE LOS SAUCES | 11 | 40,3 |
| SANAGASTA | 3 | 10,9 |
| VINCHINA | 44 | 49,1 |

Viñedos (Has.)



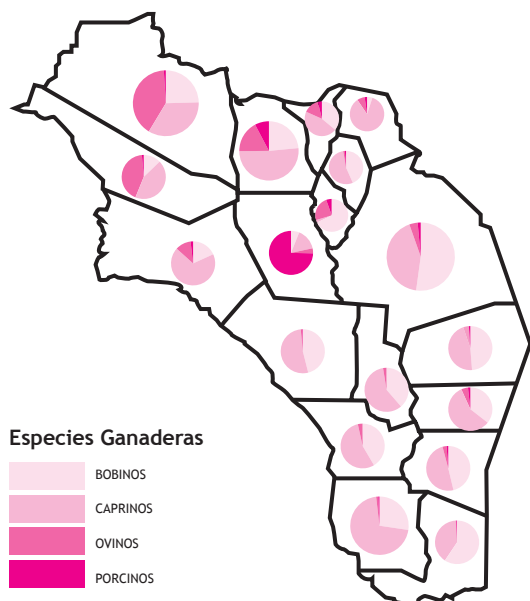
ASPECTOS A DESTACAR:

Excluidos los 8 Dptos. que integran la Región de Los Llanos, los demás presentan plantaciones de viñedos. Las superficies más importantes están en Chilecito (6.550 Has.) y Cnel. Felipe Varela (994 Has.), alcanzando el 88,6% del total implantado.

Uso dominante de la tierra

Mapa: C3.2- Ganadería: N° de cabezas de ganado por Departamento, según especie ganadera

Fuente: Censo Nacional Agropecuario, Año 2008, INDEC



| DEPARTAMENTO | BOVINOS | CAPRINOS | OVINOS | PORCINOS |
|---------------------------|---------|----------|--------|----------|
| ARAUCO | 140 | 2366 | 200 | 62 |
| CAPITAL | 30296 | 24631 | 2304 | 833 |
| CASTRO BARROS | 1166 | 1441 | 41 | 29 |
| CHAMICAL | 17905 | 16885 | 1530 | 387 |
| CHILECITO | 1004 | 2567 | 604 | 12297 |
| CNEL FELIPE VARELA | 2387 | 8976 | 1507 | 240 |
| FAMATINA | 1282 | 2803 | 950 | 421 |
| GRAL ANGEL PENALOZA | 11777 | 17904 | 690 | 88 |
| GRAL BELGRANO | 14774 | 23922 | 2076 | 708 |
| GRAL JUAN FACUNDO QUIROGA | 15681 | 20832 | 1219 | 111 |
| GRAL LAMADRID | 908 | 3049 | 2998 | 93 |
| GRAL OCAMPO | 30903 | 33154 | 1979 | 823 |
| GRAL SAN MARTIN | 31092 | 20794 | 264 | 270 |
| INDEPENDENCIA | 6055 | 6894 | 150 | 46 |
| ROSARIO VERA PEÑALOZA | 15689 | 40667 | 683 | 352 |
| SAN BLAS DE LOS SAUCES | 1931 | 2457 | 786 | 201 |
| SANAGASTA | 442 | 17 | 157 | 36 |
| VINCHINA | 3681 | 5101 | 6057 | 143 |

ASPECTOS A DESTACAR:

En todos los Departamentos se observa actividad ganadera, siendo la más importante en las regiones de Los Llanos Norte y Sur, con el 77 % del total de las cabezas bovinas y caprinas. La actividad ovina de la Región Valle del Bermejo representa el 43 % del total, seguida por las regiones Llanos Norte y Sur que suman el 29%. La mayor actividad porcina está en el Dpto. Chilecito.

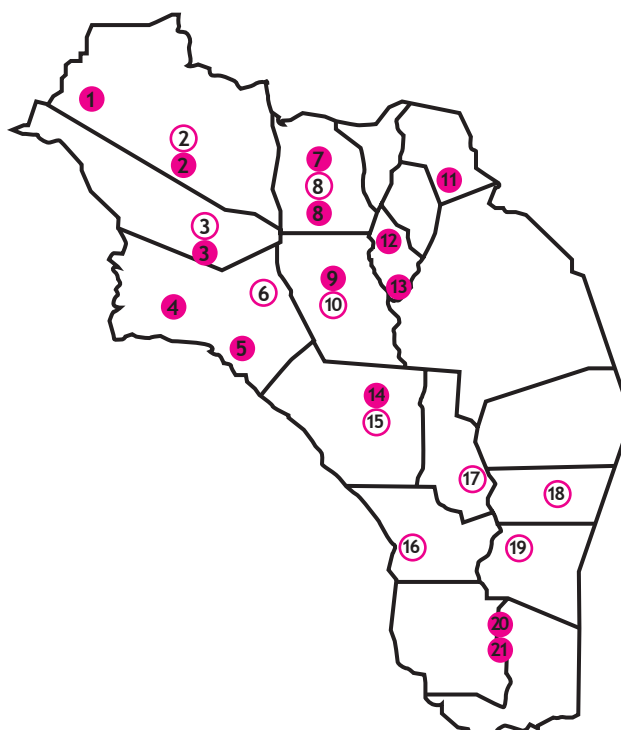
Minería

Mapa: C3.3- Mapa Minero

Fuente: Secretaría de Minería y Energía

- EN EXPLOTACIÓN**
- 2- JAGÜE - POTRERO GRANDE: FLUORITA
 - 3- VILLA CASTELLI: CUARZO - FELDSPATO POTÁSICO
 - 6- VILLA UNIÓN: PIROFILITA
 - 8- FAMATINA: ORO ALUVIONAL (PIRQUINERÍA)
 - 10- MIRANDA: FELDSPATO SÓDICO
 - 15- AMANÁ: ARCILLA REFRACTARIA
 - 16- SAN RAMÓN: YESO
 - 17- TAMA: CUARZO - GRANITOS
 - 18- OLTA: PIEDRA LAJA
 - 19- SANTA RITA DE CATUNA: GRANITOS

- EXPLORACIONES POSIBLES A FUTURO**
- 1- CORDILLERA: ORO - COBRE
 - 2- JAGÜE - POTRERO GRANDE: PLOMO - ZINC
 - 3- VILLA CASTELLI: MICA - COBRE - ORO - TRAVERTINO
 - 4- GUANDACOL: ORO - ZINC - URANIO
 - 5- VILLA UNIÓN - GUANDACOL - PAGANCILLO: HIDROCARBUROS
 - 7- ANGULOS: ORO - COBRE
 - 8- FAMATINA: ORO - COBRE
 - 9- CHILECITO: ORO - COBRE - PLATA
 - 11- LA PUERTA: GRANITO
 - 12- LAS PEÑAS - GRANITO
 - 13- 14- LA RIOJA - PATQUÍA: URANIO
 - 20- 21- CHEPES - ULAPES: ORO - COBRE



Población ocupada, por tipo de actividad

Mapa: C3.4- Porcentaje de Distribución de la Población Ocupada, por Tipo de Actividad del Establecimiento donde trabaja.

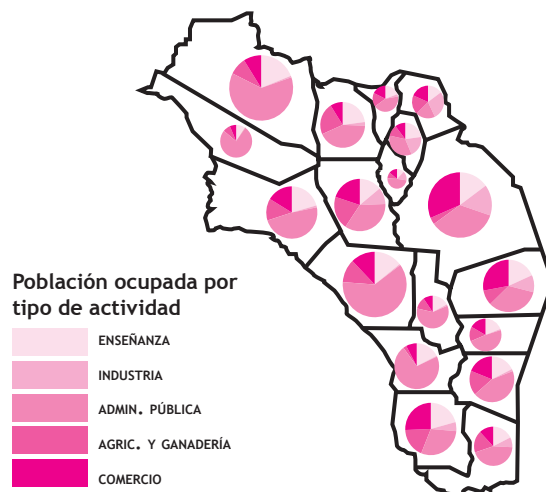
Fuente: Censo Provincial de Población, Hogares y Viviendas, Año 2008

ASPECTOS A DESTACAR:

La Administración Pública es la actividad que mayores porcentajes de ocupación presenta, alcanzando en los Dptos. Gral. Lamadrid (66,2%) y Gral. Quiroga (53,7%) los valores más altos, con relación a la ocupación total. Aunque con porcentajes menores, los Dptos. Cnel. Felipe Varela (32,8%), Famatina (32,8%), Gral. Peñaloza (38,5%), Gral. Belgrano (36,2%), Gral. Ocampo (32,5%), Gral. San Martín (36,6%), Independencia (47,6%), San Blas de los Sauces (31,6%), Sanagasta (30,3%) y Vinchina (49,5%) se ubican entre el 30 y 50% de ocupación generada por esta misma actividad. Estos valores se incrementan si se agregan los porcentajes correspondientes a Enseñanza, de alta incidencia del sector público.

Son de destacar la Industria en el Dpto. Arauco (20,6%) y Castro Barros (13,9%); la Agricultura y Ganadería en Arauco (13,9%), Chilecito (14,9%) y Famatina (17,3%), con alta participación de los cultivos agrícolas; y en Gral. Ocampo (12,7%), Gral. San Martín (15,0%) y Rosario V. Peñaloza (13,1%), con mayor incidencia de la ganadería. El Comercio, tiene sus valores más significativos en los Dptos. Chamental (19,5%), Capital (19,4%), Chilecito y Arauco (13,6%), Gral. Ocampo (13,9%) y Rosario V. Peñaloza (18,4%).

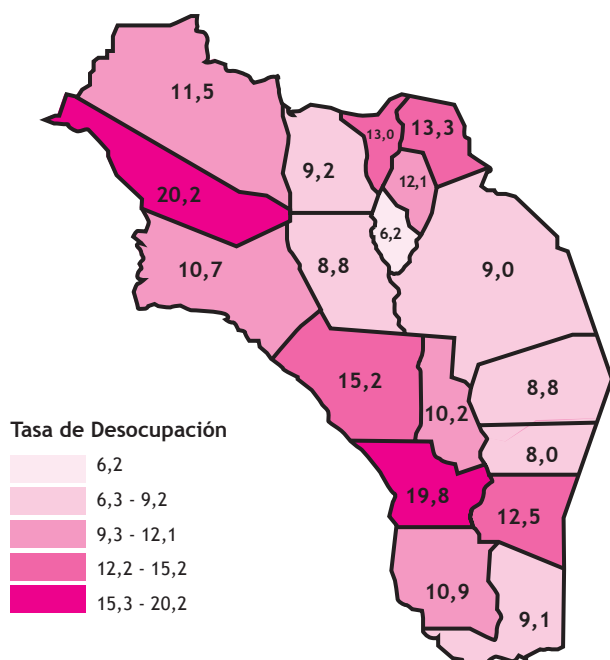
| DEPARTAMENTO | ENSEÑANZA | INDUSTRIA | ADM. PÚBLICA | AGRIC. Y GANAD. | COMERCIO |
|---------------------------|-----------|-----------|--------------|-----------------|----------|
| ARAUCO | 11,0 | 20,6 | 14,6 | 13,9 | 13,6 |
| CAPITAL | 9,2 | 9,4 | 21,6 | 2,1 | 19,4 |
| CASTRO BARROS | 15,3 | 13,9 | 23,4 | 7,4 | 7,0 |
| CHAMICAL | 12,8 | 7,4 | 23,7 | 6,5 | 19,5 |
| CHILECITO | 9,6 | 7,0 | 23,9 | 14,0 | 13,6 |
| CNEL FELIPE VARELA | 14,0 | 0,8 | 32,8 | 9,2 | 11,1 |
| FAMATINA | 17,6 | 2,0 | 32,8 | 17,3 | 6,9 |
| GRAL ANGEL PEÑALOZA | 11,1 | 0,9 | 38,5 | 7,6 | 6,2 |
| GRAL BELGRANO | 14,2 | 0,8 | 36,2 | 10,8 | 12,5 |
| GRAL JUAN FACUNDO QUIROGA | 13,1 | 0,4 | 53,7 | 1,8 | 5,8 |
| GRAL LAMADRID | 8,5 | 0,0 | 66,2 | 6,6 | 5,6 |
| GRAL OCAMPO | 12,9 | 1,1 | 32,5 | 12,7 | 13,9 |
| GRAL SAN MARTIN | 14,6 | 6,8 | 36,6 | 15,0 | 10,0 |
| INDEPENDENCIA | 11,1 | 0,4 | 47,6 | 9,0 | 9,5 |
| ROSARIO VERA PEÑALOZA | 14,9 | 4,0 | 21,4 | 13,1 | 18,4 |
| SAN BLAS DE LOS SAUCES | 14,3 | 2,2 | 31,6 | 12,7 | 13,2 |
| SANAGASTA | 7,7 | 9,5 | 30,3 | 6,4 | 8,8 |
| VINCHINA | 15,0 | 0,6 | 49,5 | 6,9 | 7,1 |



COMPORTAMIENTO ECONÓMICO DE LA POBLACIÓN: Desocupación

Mapa: C3.5- Tasa de Desocupación, por Departamento

Fuente: Censo Provincial de Población, Hogares y Viviendas, 2008



| DEPARTAMENTO | TASA DESOCUPACIÓN |
|---------------------------|-------------------|
| ARAUCO | 13,3 |
| CAPITAL | 9,0 |
| CASTRO BARROS | 12,1 |
| CHAMICAL | 8,8 |
| CHILECITO | 8,8 |
| CNEL FELIPE VARELA | 10,7 |
| FAMATINA | 9,2 |
| GRAL ANGEL PEÑALOZA | 10,2 |
| GRAL BELGRANO | 8,0 |
| GRAL JUAN FACUNDO QUIROGA | 19,8 |
| GRAL LAMADRID | 20,2 |
| GRAL OCAMPO | 12,5 |
| GRAL SAN MARTIN | 9,1 |
| INDEPENDENCIA | 15,2 |
| ROSARIO VERA PEÑALOZA | 10,9 |
| SAN BLAS DE LOS SAUCES | 13,0 |
| SANAGASTA | 6,2 |
| VINCHINA | 11,5 |

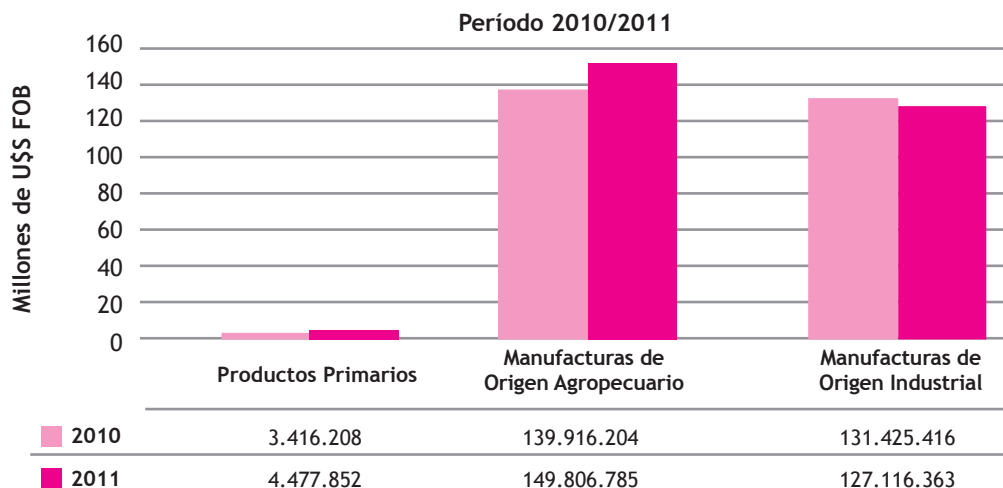
ASPECTOS A DESTACAR:

La Desocupación registra a las personas que no tienen trabajo pero lo buscan activamente. El índice se obtiene dividiendo los Desocupados sobre la Población Económicamente Activa-P.E.A. (La P.E.A. es la población ocupada más la población desocupada).

Exportaciones

Cuadro C3.6- Valor de las Exportaciones por Grandes Rubros, en Dólares a Precios FOB

Fuente: Equipo PBG: CFI- Dirección Estadística y Sistemas de Información, Secretaría de Planeamiento Estratégico, La Rioja



ASPECTOS A DESTACAR:

Las Exportaciones crecieron entre 2010 y 2011 un 2,4%.

Las Exportaciones de la Provincia de La Rioja se basan en Manufacturas de Origen Agropecuario-MOA (US\$ 149,8 Millones) creció 7,1 %; y en Manufacturas de Origen Industrial-MOI (US\$ 127,1 Millones) que disminuyeron el 3,3%. Las Exportaciones de Productos Primarios (US\$ 4,4 Millones) que crecieron sus ventas en 31,1%.

Las MOA están representadas principalmente por pieles y cueros, aceitunas, vino de uva y jugo de frutas que incluye el mosto de uva; por su parte, las MOI son principalmente textiles y confecciones, productos farmacéuticos, papel cartón, materias plásticas, aceites esenciales, instrumentos y aparatos de óptica y muebles, mobiliarios médicos y quirúrgicos. Los Productos primarios tienen como principal producto a las nueces de nogal.

Producto Bruto Geográfico-PBG

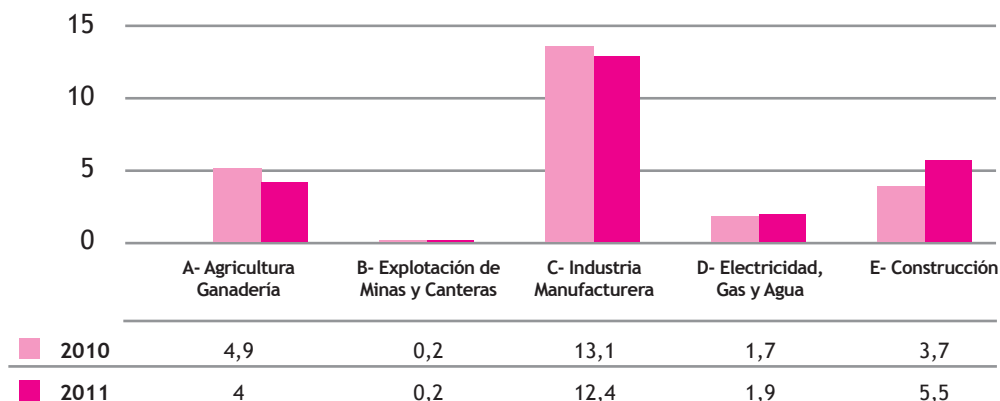
Cuadro C3.7- PBG, Participación Relativa de las Actividades (%). Años 2008 y 2009

Fuente: Equipo PBG: CFI- Dirección Estadística y Sistemas de Información, Secretaría de Planeamiento Estratégico, La Rioja

| | 2008 | 2009 |
|--|-------------|-------------|
| SECTORES PRODUCTORES DE BIENES | 23,5 | 23,9 |
| A - AGRICULTURA, GANADERIA, CAZA Y SILVICULTURA | 4,9 | 4 |
| B - EXPLOTACIÓN DE MINAS Y CANTERAS | 0,2 | 0,2 |
| C - INDUSTRIA MANUFACTURERA | 13,1 | 12,4 |
| D - ELECTRICIDAD, GAS Y AGUA | 1,7 | 1,9 |
| E - CONSTRUCCIÓN | 3,7 | 5,5 |
| SECTORES PRODUCTORES DE SERVICIOS | 76,5 | 76,1 |
| F - COMERCIO AL POR MAYOR Y MENOR, REPARACIÓN DE VEHICULOS AUTOMOTORES, MOTOCICLETAS, EFECTOS PERSONALES Y ENSERES DOMESTICOS. | 8,1 | 7,2 |
| G - SERVICIO DE HOTELERIA Y RESTAURANTES | 1,8 | 1,4 |
| H - SERVICIOS DE TRANSPORTES DE ALMAC Y COMUNIC. | 2,8 | 2,8 |
| I - INTERMEDIACIÓN FINANCIERA Y OTROS SERVICIOS FINANCIEROS | 2,3 | 2,5 |
| J - SERVICIOS INMOBILIARIOS, EMPRESAS DE ALQUILER | 30,3 | 30,1 |
| K - ADMINISTRACIÓN PÚBLICA, DEFENSA Y SEGURIDAD SOCIAL OBLIGATORIA | 16 | 17,6 |
| L - ENSEÑANZA | 10 | 9,8 |
| M - SERVICIOS SOCIALES Y DE SALUD | 3,1 | 2,7 |
| N - SERVICIOS COMUNITARIOS, SOCIALES Y PERS. N.C.P. | 1,5 | 1,4 |
| O - SERVICIOS DE HOGARES PRIVADOS QUE CONTRATAN SERVICIO DOMÉSTICO | 0,7 | 0,6 |

Producto Bruto Geográfico-PBG (Continuación)

Cuadro C3.7- PBG, Participación Relativa de las Actividades (%). Años 2008 y 2009

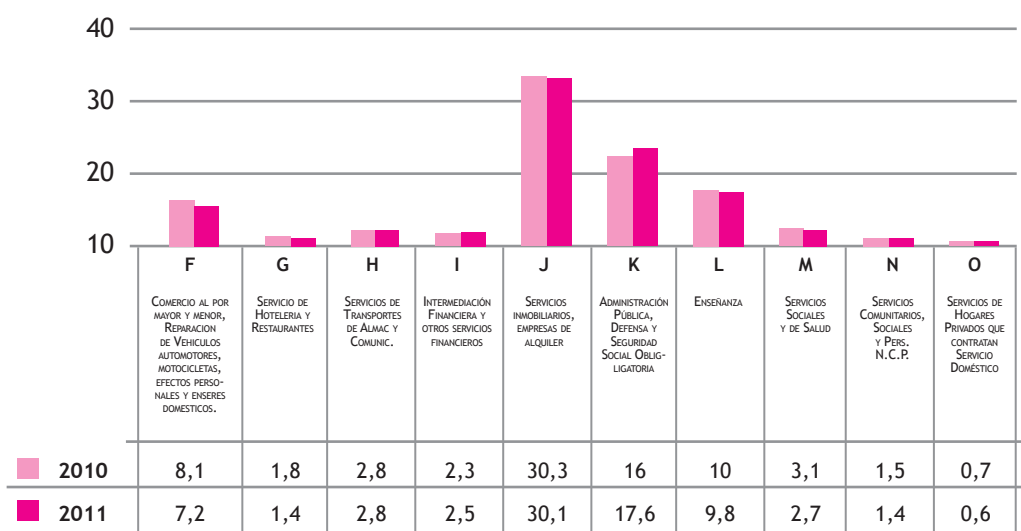


ASPECTOS A DESTACAR (Año 2009):

En la composición porcentual del Producto Bruto Geográfico de la Provincia de La Rioja es predominante el Sector Productor de Servicios (76,1 %) sobre el Sector Productor de Bienes (23,9 %).

En el Sector de Servicios, el mayor valor dominante lo expresa el Sector Inmobiliario y Empresas de Alquiler (30,1 %), seguido por la Administración Pública, Defensa y Seguridad Social Obligatoria (17,6 %). Este valor se incrementa al 27,4 % si se le adiciona Enseñanza (9,8 %) con dominancia de la educación pública. El Comercio (7,2 %), es también destacable.

En el Sector de Bienes, el mayor porcentaje le corresponde a la Industria manufacturera (12,4 %). En menor escala se presentan la Construcción (5,5 %) y la Agricultura y Ganadería (4 %).



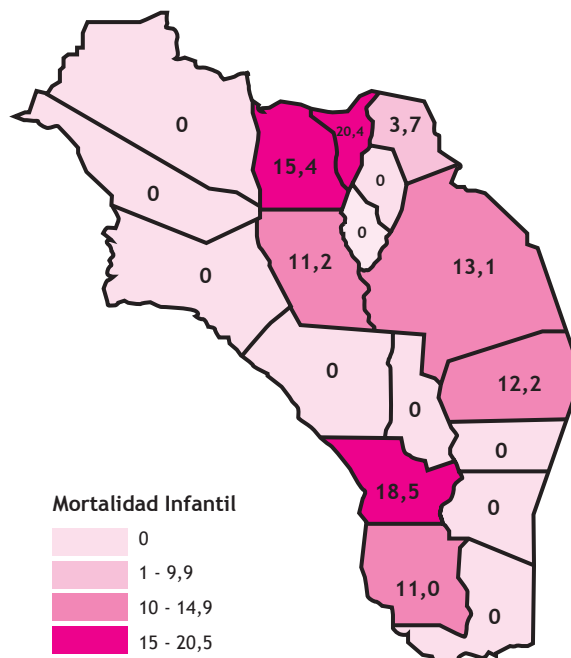
Componente 4: SOCIAL

Salud

Mapa: C4.1- Mortalidad Infantil según Departamento de residencia. Provincia de La Rioja Año 2010

Fuente: Dirección de Sistemas de Información de Salud - Sistema Estadístico de Salud. Ministerio de Salud Pública, La Rioja

| JURISDICCIÓN | NACIDOS VIVOS | DEFUNCIONES | |
|---------------------------|---------------|-------------|------|
| | | NÚMERO | TASA |
| TOTAL PROVINCIA | 6118 | 77 | 12,6 |
| ARAUCO | 272 | 1 | 3,7 |
| CAPITAL | 3507 | 46 | 13,1 |
| CASTRO BARROS | 67 | 0 | 0,0 |
| CHAMICAL | 246 | 3 | 12,2 |
| CHILECITO | 983 | 11 | 11,2 |
| CNEL FELIPE VARELA | 157 | 0 | 0,0 |
| FAMATINA | 65 | 1 | 15,4 |
| GRAL ANGEL PEÑALOZA | 33 | 0 | 0,0 |
| GRAL BELGRANO | 98 | 0 | 0,0 |
| GRAL JUAN FACUNDO QUIROGA | 54 | 1 | 18,5 |
| GRAL LAMADRID | 24 | 0 | 0,0 |
| GRAL OCAMPO | 100 | 0 | 0,0 |
| GRAL SAN MARTIN | 89 | 0 | 0,0 |
| INDEPENDENCIA | 46 | 0 | 0,0 |
| ROSARIO VERA PEÑALOZA | 272 | 3 | 11,0 |
| SAN BLAS DE LOS SAUCES | 49 | 1 | 20,4 |
| SANAGASTA | 28 | 0 | 0,0 |
| VINCHINA | 11 | 0 | 0,0 |



ASPECTOS A DESTACAR:

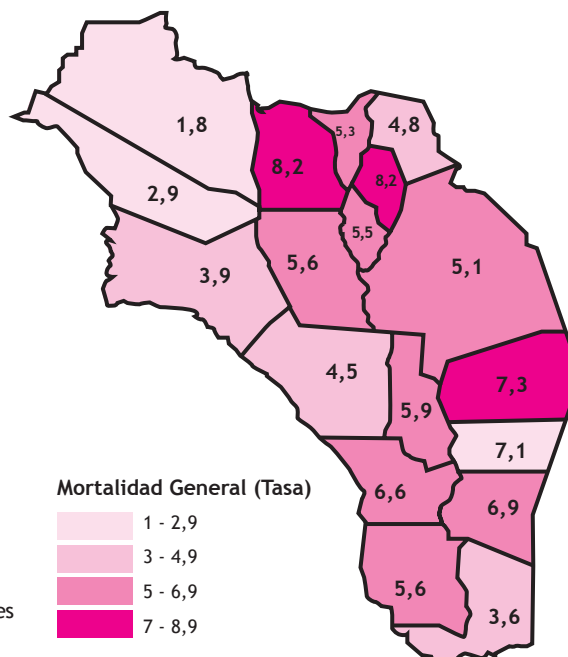
El Índice de Mortalidad Infantil mide la cantidad de niños fallecidos, menores de 1 año de edad, por cada mil niños nacidos vivos, en un año.

Salud

Mapa: C4.2 - Tasas de Natalidad y Mortalidad General según Departamento de residencia. Provincia de La Rioja. Año 2010

Fuente: Dirección de Sistemas de Información de Salud - Sistema Estadístico de Salud. Ministerio de Salud Pública, La Rioja

| JURISDICCIÓN | POBLACIÓN | NATALIDAD | | MORTALIDAD GENERAL | |
|---------------------------|-----------|-----------|------|--------------------|------|
| | | NÚMERO | TASA | NÚMERO | TASA |
| TOTAL PROVINCIA | 333.642 | 6.118 | 18,3 | 1.905 | 5,7 |
| ARAUCO | 15.418 | 272 | 17,6 | 74 | 4,8 |
| CAPITAL | 180.995 | 3507 | 19,4 | 929 | 5,1 |
| CASTRO BARROS | 4.268 | 67 | 15,7 | 35 | 8,2 |
| CHAMICAL | 14.160 | 246 | 17,4 | 103 | 7,3 |
| CHILECITO | 49.432 | 983 | 19,9 | 279 | 5,6 |
| CNEL FELIPE VARELA | 9.648 | 157 | 16,3 | 38 | 3,9 |
| FAMATINA | 5.863 | 65 | 11,1 | 48 | 8,2 |
| GRAL ANGEL PEÑALOZA | 3.073 | 33 | 10,7 | 18 | 5,9 |
| GRAL BELGRANO | 7.370 | 98 | 13,3 | 52 | 7,1 |
| GRAL JUAN FACUNDO QUIROGA | 4.108 | 54 | 13,1 | 27 | 6,6 |
| GRAL LAMADRID | 1.734 | 24 | 13,8 | 5 | 2,9 |
| GRAL OCAMPO | 7.145 | 100 | 14,0 | 49 | 6,9 |
| GRAL SAN MARTIN | 4.944 | 89 | 18,0 | 18 | 3,6 |
| INDEPENDENCIA | 2.427 | 46 | 19,0 | 11 | 4,5 |
| ROSARIO VERA PEÑALOZA | 14.054 | 272 | 19,4 | 79 | 5,6 |
| SAN BLAS DE LOS SAUCES | 3.927 | 49 | 12,5 | 21 | 5,3 |
| SANAGASTA | 2.345 | 28 | 11,9 | 13 | 5,5 |
| VINCHINA | 2.731 | 11 | 4,0 | 5 | 1,8 |



ASPECTOS A DESTACAR:

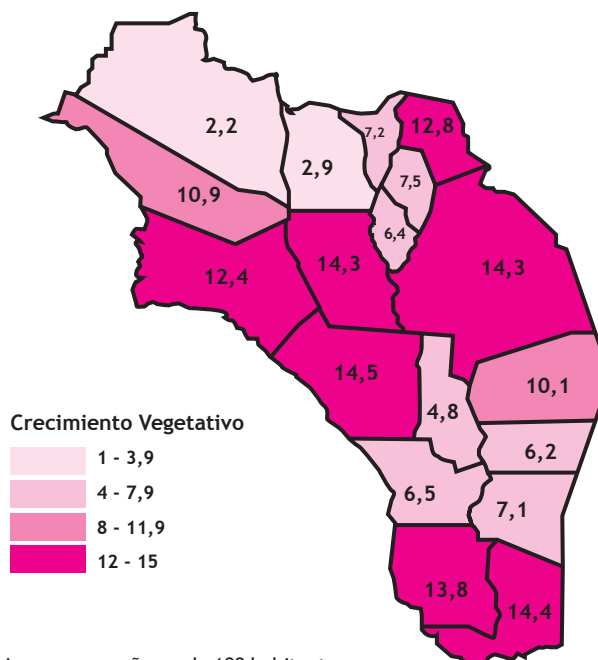
El índice de Mortalidad General expresa la cantidad de defunciones producidas en un año, por cada mil habitantes.

Salud

Mapa: C4.3- Crecimiento Vegetativo por Departamento de la Provincia. Año 2010

Fuente: Dirección de Sistemas de Información de Salud - Sistema Estadístico de Salud. Ministerio de Salud Pública, La Rioja

| | MORTALIDAD GENERAL | MORTALIDAD INFANTIL | CRECIMIENTO VEGETATIVO |
|---------------------------|--------------------|---------------------|------------------------|
| TOTAL PROVINCIA | 5,7 | 12,6 | 12,6 |
| ARAUCO | 4,8 | 3,7 | 12,8 |
| CAPITAL | 5,1 | 13,1 | 14,3 |
| CASTRO BARROS | 8,2 | 0,0 | 7,5 |
| CHAMICAL | 7,3 | 12,2 | 10,1 |
| CHILECITO | 5,6 | 11,2 | 14,3 |
| CNEL FELIPE VARELA | 3,9 | 0,0 | 12,4 |
| FAMATINA | 8,2 | 15,4 | 2,9 |
| GRAL ANGEL PEÑALOZA | 5,9 | 0,0 | 4,8 |
| GRAL BELGRANO | 7,1 | 0,0 | 6,2 |
| GRAL JUAN FACUNDO QUIROGA | 6,6 | 18,5 | 6,5 |
| GRAL LAMADRID | 2,9 | 0,0 | 10,9 |
| GRAL OCAMPO | 6,9 | 0,0 | 7,1 |
| GRAL SAN MARTIN | 3,6 | 0,0 | 14,4 |
| INDEPENDENCIA | 4,5 | 0,0 | 14,5 |
| ROSARIO VERA PEÑALOZA | 5,6 | 11,0 | 13,8 |
| SAN BLAS DE LOS SAUCES | 5,3 | 20,4 | 7,2 |
| SANAGASTA | 5,5 | 0,0 | 6,4 |
| VINCHINA | 1,8 | 0,0 | 2,2 |



ASPECTOS A DESTACAR:

El índice de Crecimiento Vegetativo mide nacimientos menos defunciones, en un año, cada 100 habitantes. El valor más alto en la Provincia en 2010 correspondió al Dpto. Independencia (14,5%) seguido por Dpto. Gral. San Martín (14,4%). Los valores menores se ubicaron en los Dptos. Vinchina (2,2%) y Famatina (2,9%).

Salud

Cuadro: C4.4.a - Población en viviendas particulares según tipo de cobertura en salud, por sexo. Año 2010

Fuente: INDEC. Censo Nacional de Población, Hogares y Viviendas, Año 2010

| POBLACIÓN | TOTAL | COBERTURA EN SALUD | |
|-----------|---------|--------------------|---------|
| | | Si | No |
| TOTAL | 331.674 | 205.201 | 126.473 |
| VARONES | 163.889 | 99.083 | 64.806 |
| MUJERES | 167.785 | 106.118 | 61.667 |

Salud

Cuadro: C4.4.b- Población en viviendas particulares según tipo de cobertura de salud por grupos etáreos. Total Provincial. Año 2010

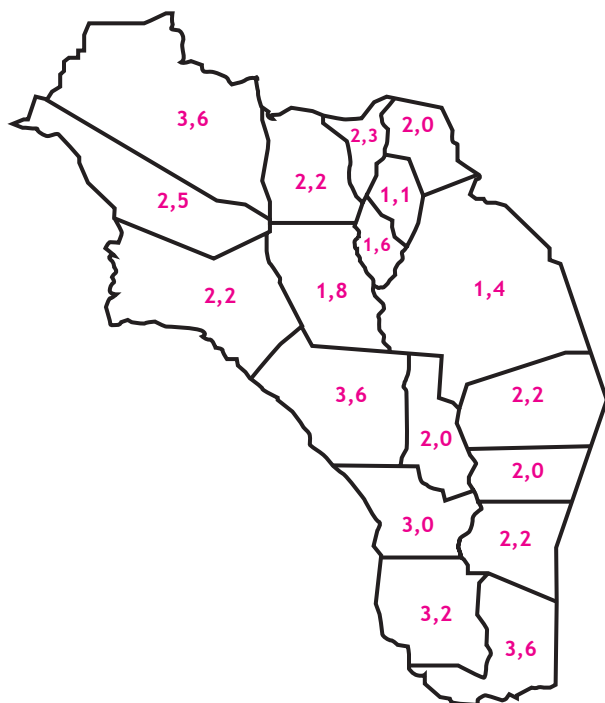
Fuente: INDEC. Censo Nacional de Población, Hogares y Viviendas, Año 2010

| TIPO DE COBERTURA | POBLACIÓN EN VIVIENDAS PARTICULARES | GRUPOS ETÁREOS | | |
|--|-------------------------------------|----------------|--------------|---------------|
| | | 0 a 14 AÑOS | 15 a 64 AÑOS | 65 AÑOS Y MÁS |
| TOTAL | 331.674 | 93.132 | 215.155 | 23.387 |
| OBRA SOCIAL | 159.609 | 39.744 | 100.423 | 19.442 |
| PREPAGA A TRAVÉS DE OBRA SOCIAL | 31.445 | 8.644 | 21.389 | 1.412 |
| PREPAGA POR CONTRIBUCIÓN VOLUNTARIA | 7.619 | 2.172 | 5.238 | 209 |
| PROGRAMAS Y PLANES ESTATALES DE SALUD | 6.528 | 1.467 | 4.415 | 646 |
| NO TIENE OBRA SOCIAL, PREPAGA O PLAN ESTATAL | 126.473 | 41.105 | 83.690 | 1.678 |

Educación

Mapa/Cuadro 4.5 - Analfabetismo, Año 2010

Fuente: INDEC. Censo Nacional de Población, Hogares y Viviendas, Año 2010



| DEPARTAMENTO | % ANALFABETOS |
|---------------------------|---------------|
| TOTAL | 1,8 |
| ARAUCO | 2,0 |
| CAPITAL | 1,4 |
| CASTRO BARROS | 1,1 |
| CHAMICAL | 2,2 |
| CHILECITO | 1,8 |
| CNEL FELIPE VARELA | 2,8 |
| FAMATINA | 2,2 |
| GRAL ANGEL PEÑALOZA | 2,0 |
| GRAL BELGRANO | 2,0 |
| GRAL JUAN FACUNDO QUIROGA | 3,0 |
| GRAL LAMADRID | 2,5 |
| GRAL OCAMPO | 2,2 |
| GRAL SAN MARTIN | 3,6 |
| INDEPENDENCIA | 3,6 |
| ROSARIO VERA PEÑALOZA | 3,2 |
| SAN BLAS DE LOS SAUCES | 2,3 |
| SANAGASTA | 1,6 |
| VINCHINA | 3,6 |

ASPECTOS A DESTACAR:

El índice de Analfabetismo se aplica sobre la población de 10 años y más. Se calcula dividiendo el número de personas analfabetas de 10 años y más por el total de la población de 10 años y más, y multiplicando por cien.

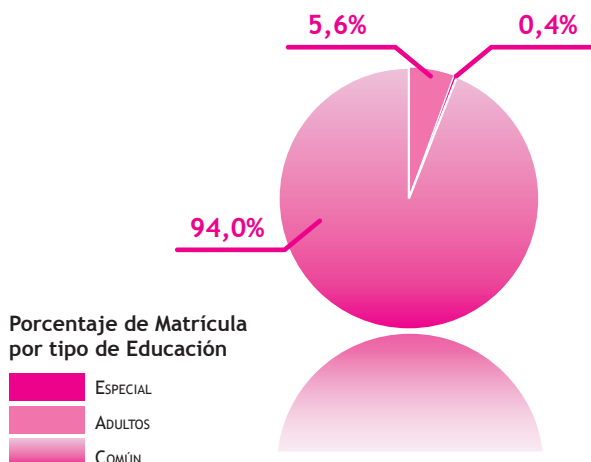
En valor más alto está representado en los Dptos. San Martín (3,6 %), Independencia (3,6 %) y Vinchina (3,6 %); y el más bajo en los Dptos. Capital (1,4%) y Castro Barros (1,1 %).

Educación

Mapa: 4.6 - Matrícula por tipo de educación, por Departamento. Año 2011.

Fuente: Ministerio de Educación, Ciencia y Tecnología - La Rioja

| | MATRÍCULA POR TIPO DE EDUCACIÓN | | | |
|---------------------------|---------------------------------|---------|----------|---------|
| | TOTAL | COMÚN | ESPECIAL | ADULTOS |
| TOTAL PROVINCIA | 109.282 | 102.754 | 388 | 6.140 |
| ARAUCO | 4.972 | 4.546 | 16 | 410 |
| CAPITAL | 58.260 | 55.241 | 156 | 2.863 |
| CASTRO BARROS | 1.413 | 1.360 | 28 | 25 |
| CHAMICAL | 4.408 | 4.016 | 67 | 325 |
| CHILECITO | 16.026 | 14.771 | 56 | 1.199 |
| CNEL FELIPE VARELA | 3.357 | 3.151 | 14 | 192 |
| FAMATINA | 2.197 | 2.064 | | 133 |
| GRAL ANGEL PEÑALOZA | 928 | 928 | | |
| GRAL BELGRANO | 2.784 | 2.774 | | 10 |
| GRAL JUAN FACUNDO QUIROGA | 1.429 | 1.302 | | 127 |
| GRAL LAMADRID | 689 | 648 | | 41 |
| GRAL OCAMPO | 2.217 | 2066 | | 151 |
| GRAL SAN MARTIN | 1.788 | 1.731 | | 57 |
| INDEPENDENCIA | 788 | 766 | | 22 |
| ROSARIO VERA PEÑALOZA | 5.094 | 4.588 | 30 | 476 |
| SAN BLAS DE LOS SAUCES | 1.439 | 1.346 | | 82 |
| SANAGASTA | 567 | 567 | 11 | |
| VINCHINA | 926 | 889 | 10 | 27 |

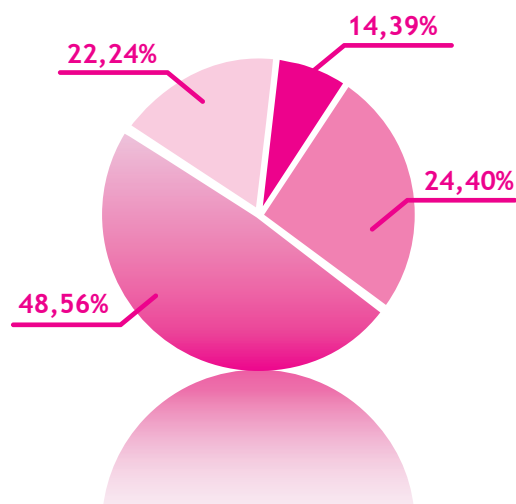


Educación

Cuadro: 4.7 - Matrícula en Educación Común, por nivel y por Departamento. Año 2011.

Fuente: Ministerio de Educación, Ciencia y Tecnología - La Rioja

| DEPARTAMENTO | TOTAL | MATRÍCULA EDUCACIÓN COMÚN POR TIPO DE ENSEÑANZA | | | |
|---------------------------|----------------|---|---------------|---------------|--------------|
| | | INICIAL | PRIMARIA | SECUNDARIA | SUPERIOR |
| TOTAL PROVINCIA | 102.754 | 14.789 | 49.897 | 30.210 | 7.858 |
| ARAUCO | 4.546 | 606 | 2.520 | 1.311 | 109 |
| CAPITAL | 55.241 | 8.389 | 25.922 | 16.521 | 4.409 |
| CASTRO BARROS | 1.360 | 166 | 681 | 368 | 145 |
| CHAMICAL | 4.016 | 522 | 1.964 | 1.290 | 240 |
| CHILECITO | 14.771 | 2.294 | 7.833 | 4.000 | 644 |
| CNEL FELIPE VARELA | 3.151 | 331 | 1.469 | 1.009 | 342 |
| FAMATINA | 2.064 | 227 | 1.086 | 655 | 96 |
| GRAL ÁNGEL PEÑALOZA | 928 | 103 | 457 | 310 | 58 |
| GRAL BELGRANO | 2.774 | 269 | 1.189 | 627 | 689 |
| GRAL JUAN FACUNDO QUIROGA | 1.302 | 159 | 676 | 429 | 38 |
| GRAL LAMADRID | 648 | 70 | 271 | 171 | 136 |
| GRAL OCAMPO | 2.066 | 295 | 1.085 | 603 | 83 |
| GRAL SAN MARTÍN | 1.731 | 252 | 917 | 487 | 75 |
| INDEPENDENCIA | 766 | 113 | 406 | 205 | 42 |
| ROSARIO VERA PEÑALOZA | 4.588 | 656 | 2.079 | 1.307 | 546 |
| SAN BLAS DE LOS SAUCES | 1.346 | 174 | 635 | 387 | 150 |
| SANAGASTA | 567 | 72 | 289 | 206 | |
| VINCHINA | 889 | 91 | 418 | 324 | 56 |



Porcentaje de Matrícula de Educación común por nivel de enseñanza



Educación

Cuadro: 4.8 - Población de 3 años y más por condición de asistencia escolar, según sexo y grupo de edad. Año 2010.

Fuente: INDEC. Censo Nacional de Población, Hogares y Viviendas, Año 2010

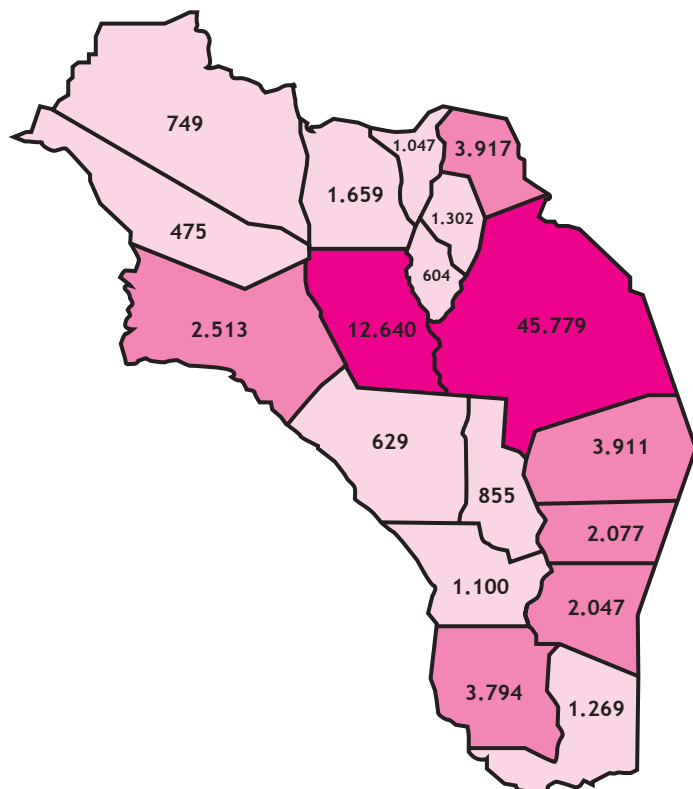
| SEXO Y GRUPO DE EDAD | POBLACIÓN DE 3 AÑOS Y MÁS | CONDICIÓN DE ASISTENCIA ESCOLAR | | |
|----------------------|---------------------------|---------------------------------|----------------|---------------|
| | | ASISTE | ASISTIÓ | NUNCA ASISTIÓ |
| TOTAL | 316.080 | 116.565 | 189.626 | 9.889 |
| 3 - 4 | 11.763 | 6.045 | 115 | 5.603 |
| 5 | 6.147 | 5.830 | 59 | 258 |
| 6 - 11 | 37.395 | 37.034 | 169 | 192 |
| 12 - 14 | 20.234 | 19.549 | 599 | 86 |
| 15 - 17 | 21.448 | 17.591 | 3.769 | 88 |
| 18 - 24 | 43.553 | 18.512 | 24.806 | 235 |
| 25 - 29 | 26.768 | 5.017 | 21.526 | 225 |
| 30 Y MÁS | 148.772 | 6.987 | 138.583 | 3.202 |
| VARONES | 156.157 | 55.738 | 95.234 | 5.185 |
| 3 - 4 | 5.984 | 3.031 | 64 | 2.889 |
| 5 | 3.095 | 2.928 | 36 | 131 |
| 6 - 11 | 18.785 | 18.591 | 100 | 94 |
| 12 - 14 | 10.267 | 9.834 | 380 | 53 |
| 15 - 17 | 10.854 | 8.443 | 2.349 | 62 |
| 18 - 24 | 21.542 | 7.891 | 13.505 | 146 |
| 25 - 29 | 13.296 | 2.160 | 10.998 | 138 |
| 30 Y MÁS | 72.334 | 2.860 | 67.802 | 1.672 |
| MUJERES | 159.923 | 60.827 | 94.392 | 4.704 |
| 3 - 4 | 5.779 | 3.014 | 51 | 2.714 |
| 5 | 3.052 | 29.02 | 23 | 127 |
| 6 - 11 | 18.610 | 18.443 | 69 | 98 |
| 12 - 14 | 9.967 | 9.715 | 219 | 33 |
| 15 - 17 | 10.594 | 9.148 | 1.420 | 26 |
| 18 - 24 | 22.011 | 10.621 | 11.301 | 89 |
| 25 - 29 | 13.472 | 2.857 | 10.528 | 87 |
| 30 Y MÁS | 76.438 | 4.127 | 70.781 | 1.530 |

NOTA: SE INCLUYE A LAS PERSONAS VIVIENDO EN SITUACIÓN DE CALLE.

Vivienda

Mapa C4.9.a - Cantidad de Viviendas según tipos de Viviendas Habitadas, por Departamento. Año 2010

Fuente: INDEC. Censo Nacional de Población, Hogares y Viviendas, Año 2010



ASPECTOS A DESTACAR:

El mayor número de viviendas habitadas está presente en los Dptos. Capital (45.779 viv.) y Chilecito (12.640 viv.); y el menor número en el Dpto. Gral. Lamadrid (475 viv.). La mayor existencia de Ranchos está en el Dpto. Gral. Quiroga (11,7%), seguido por el Dpto. Gral. Lamadrid (9,3%); y el porcentaje menor de Ranchos sobre el total de viviendas habitadas está en los Dptos. Chilecito y San Blas de Los Sauces (1,1%)

Vivienda

Cuadro C4.9.b - Porcentaje según tipos de Viviendas Habitadas, por Departamento. Año 2010

Fuente: INDEC. Censo Nacional de Población, Hogares y Viviendas, Año 2010

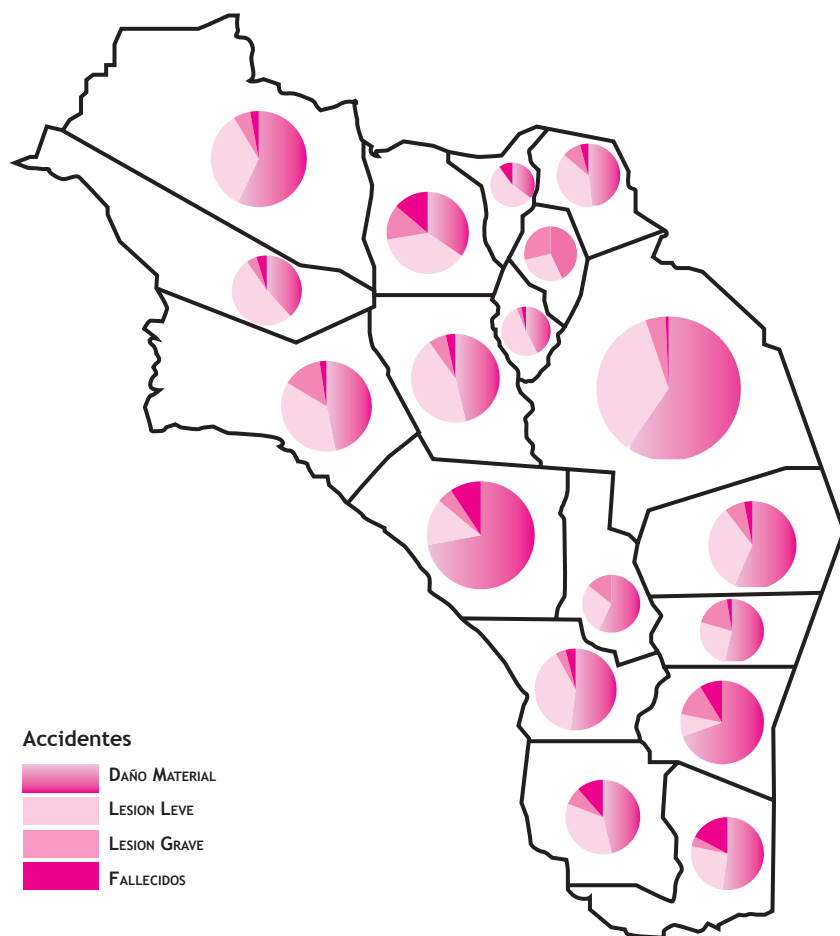
| DEPARTAMENTO | % CASA | % RANCHO | % CASILLA | % DPTO | % PIEZAS | % OTROS | CANT. CASA HABITADAS |
|---------------------------|--------|----------|-----------|--------|----------|---------|----------------------|
| ARAUCO | 95,2 | 2,1 | 0,3 | 1,0 | 1,1 | 0,3 | 3.917 |
| CAPITAL | 88,0 | 1,7 | 1,5 | 7,9 | 0,7 | 0,2 | 45.779 |
| CASTRO BARROS | 97,9 | 1,2 | 0,4 | 0,2 | 0,2 | 0,1 | 1.302 |
| CHAMICAL | 92,7 | 1,4 | 3,3 | 1,8 | 0,6 | 0,2 | 3.911 |
| CHILECITO | 92,7 | 1,1 | 2,0 | 3,0 | 1,1 | 0,1 | 12.640 |
| CNEL FELIPE VARELA | 91,4 | 4,1 | 3,3 | 0,6 | 0,4 | 0,2 | 2.513 |
| FAMATINA | 83,8 | 6,4 | 9,3 | 0,2 | 0,1 | 0,1 | 1.659 |
| GRAL ANGEL PEÑALOZA | 94,6 | 4,1 | 1,2 | 0,0 | 0,1 | 0,0 | 855 |
| GRAL BELGRANO | 91,5 | 2,7 | 3,6 | 1,9 | 0,1 | 0,1 | 2.077 |
| GRAL JUAN FACUNDO QUIROGA | 87,3 | 11,7 | 0,5 | 0,0 | 0,5 | 0,0 | 1.100 |
| GRAL LAMADRID | 89,7 | 9,3 | 1,1 | 0,0 | 0,0 | 0,0 | 475 |
| GRAL OCAMPO | 89,9 | 7,0 | 2,1 | 0,2 | 0,6 | 0,1 | 2.047 |
| GRAL SAN MARTIN | 93,2 | 5,5 | 0,2 | 0,0 | 0,6 | 0,5 | 1.269 |
| INDEPENDENCIA | 87,0 | 6,7 | 5,7 | 0,0 | 0,2 | 0,5 | 629 |
| ROSARIO VERA PEÑALOZA | 94,0 | 3,5 | 0,5 | 0,6 | 1,2 | 0,2 | 3.794 |
| SAN BLAS DE LOS SAUCES | 91,2 | 1,1 | 6,7 | 0,1 | 0,7 | 0,2 | 1.047 |
| SANAGASTA | 90,9 | 1,7 | 7,3 | 0,0 | 0,2 | 0,0 | 604 |
| VINCHINA | 93,5 | 2,8 | 3,6 | 0,1 | 0,0 | 0,0 | 749 |
| TOTAL | 90,0 | 2,3 | 1,9 | 4,9 | 0,7 | 0,2 | 86.367 |

Seguridad

Mapa C4.10 - Seguridad Vial, Año 2011

Número de Accidentes y sus resultados: Daños materiales, Lesiones y Fallecidos

Fuente: Departamento de Investigaciones, Policía de La Rioja, Año 2010



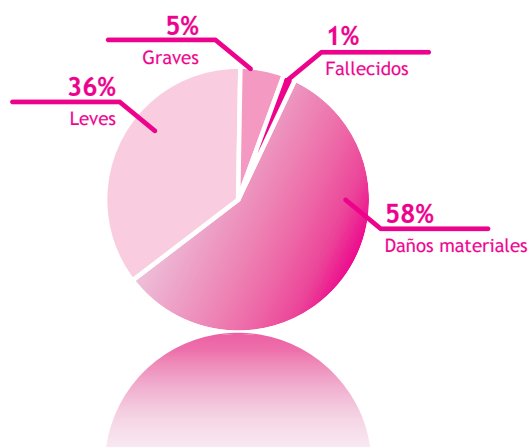
Accidentes



ASPECTOS A DESTACAR:

La mayor cantidad de accidentes viales en 2011 se produjo en el Dpto. Capital (5.200 accidentes), como resultado de la mayor población urbana y complejidad vehicular, ya que el Dpto. Capital es el más poblado (180.995 Hab.) El Dpto. Chilecito (464 accidentes) es el segundo con mayor número de accidentes viales en 2011 y el segundo con mayor población en la Provincia (49.432 Hab.). En tercer lugar en número de accidentes viales está en el Dpto. Arauco (187 accidentes), cantidad de habitantes 15.418.

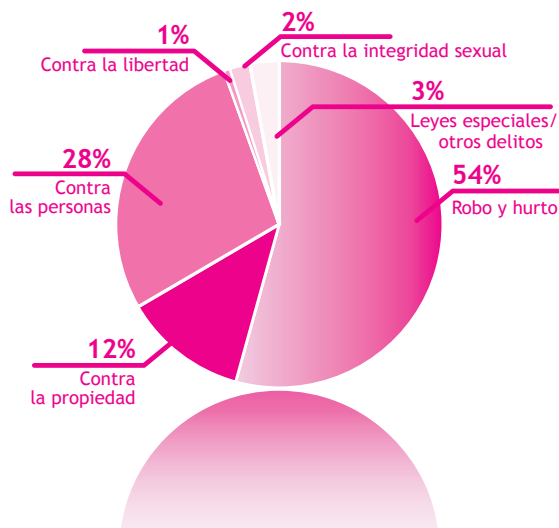
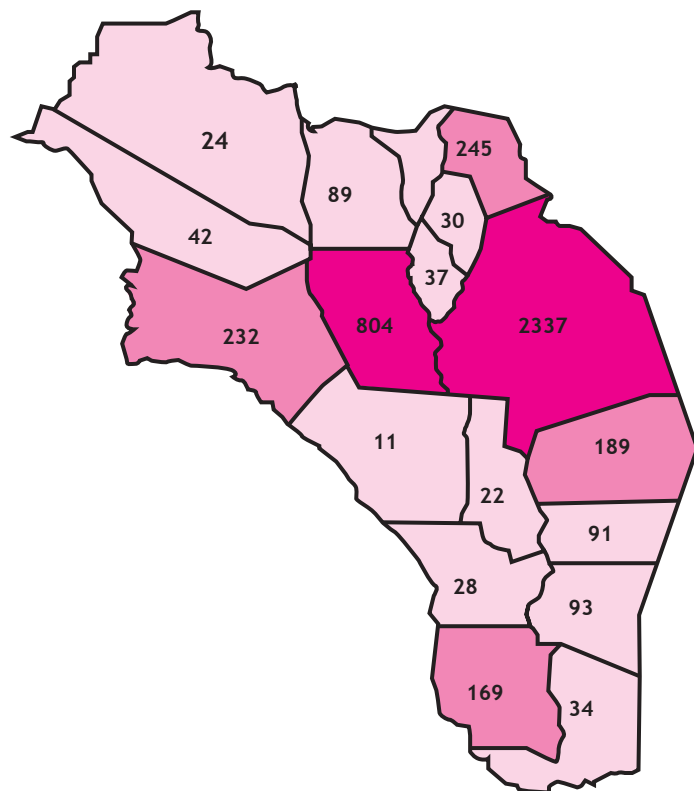
| DEPARTAMENTO | TOTAL ACCIDENTES | DAÑOS MATERIALES | LESIONES | | |
|---------------------------|------------------|------------------|--------------|------------|------------|
| | | | LEVES | GRAVES | FALLECIDOS |
| TOTAL PROVINCIA | 6538 | 3765 | 2.330 | 348 | 95 |
| ARAUCO | 187 | 90 | 71 | 18 | 8 |
| CAPITAL | 5.200 | 3.103 | 1.826 | 236 | 35 |
| CASTRO BARROS | 7 | 3 | 2 | 2 | 0 |
| CHAMICAL | 164 | 93 | 54 | 12 | 5 |
| CHILECITO | 464 | 214 | 204 | 30 | 16 |
| CNEL FELIPE VARELA | 122 | 57 | 45 | 17 | 3 |
| FAMATINA | 29 | 10 | 11 | 4 | 4 |
| GRAL ANGEL PENALOZA | 14 | 8 | 4 | 2 | 0 |
| GRAL BELGRANO | 76 | 42 | 20 | 14 | 2 |
| GRAL JUAN FACUNDO QUIROGA | 25 | 13 | 10 | 1 | 1 |
| GRAL LAMADRID | 21 | 8 | 11 | 1 | 1 |
| GRAL OCAMPO | 23 | 16 | 2 | 3 | 2 |
| GRAL SAN MARTIN | 23 | 12 | 6 | 1 | 4 |
| INDEPENDENCIA | 43 | 31 | 6 | 2 | 4 |
| ROSARIO VERA PENALOZA | 52 | 24 | 18 | 4 | 6 |
| SAN BLAS DE LOS SAUCES | 20 | 7 | 11 | 0 | 2 |
| SANAGASTA | 33 | 14 | 17 | 1 | 1 |
| VINCHINA | 35 | 20 | 12 | 2 | 1 |



Seguridad

Cuadro C4.11- Delitos. Cantidad de Hechos Cometidos según tipo de Delito, por Departamento, en 2011

Fuente: Policía de La Rioja, Dirección de Planeamiento Estratégico - Dpto. Operaciones Policiales. Año 2011



Cantidad de hechos cometidos. 2011



| DEPARTAMENTO | TOTAL | ROBO Y HURTO | CONTRA LA PROPIEDAD | CONTRA LAS PERSONAS | CONTRA LA LIBERTAD | CONTRA LA INTEGRIDAD SEXUAL | LEYES ESPECIALES/ OTROS DELITOS |
|---------------------------|-------------|--------------|---------------------|---------------------|--------------------|-----------------------------|---------------------------------|
| ARAUCO | 245 | 94 | 23 | 97 | 0 | 5 | 26 |
| CAPITAL | 2.337 | 1.513 | 206 | 497 | 12 | 51 | 58 |
| CASTRO BARROS | 30 | 21 | 2 | 5 | 0 | 2 | 0 |
| CHAMICAL | 232 | 119 | 56 | 53 | 0 | 13 | 3 |
| CHILECITO | 189 | 118 | 30 | 29 | 2 | 1 | 7 |
| CNEL FELIPE VARELA | 804 | 297 | 96 | 385 | 3 | 2 | 11 |
| FAMATINA | 89 | 36 | 19 | 30 | 2 | 2 | 0 |
| GRAL ANGEL PEÑALOZA | 22 | 5 | 7 | 10 | 0 | 0 | 0 |
| GRAL BELGRANO | 91 | 50 | 12 | 22 | 0 | 4 | 3 |
| GRAL JUAN FACUNDO QUIROGA | 28 | 12 | 9 | 6 | 0 | 1 | 0 |
| GRAL LAMADRID | 42 | 23 | 4 | 14 | 0 | 1 | 0 |
| GRAL OCAMPO | 93 | 27 | 19 | 40 | 1 | 3 | 3 |
| GRAL SAN MARTIN | 34 | 19 | 8 | 6 | 0 | 0 | 1 |
| INDEPENDENCIA | 11 | 7 | 3 | 1 | 0 | 0 | 0 |
| ROSARIO VERA PEÑALOZA | 169 | 72 | 38 | 34 | 4 | 6 | 15 |
| SAN BLAS DE LOS SAUCES | 32 | 16 | 2 | 12 | 0 | 1 | 1 |
| SANAGASTA | 37 | 10 | 14 | 10 | 0 | 1 | 2 |
| VINCHINA | 24 | 9 | 6 | 9 | 0 | 0 | 0 |
| TOTAL | 4509 | 2.448 | 554 | 1260 | 24 | 93 | 130 |

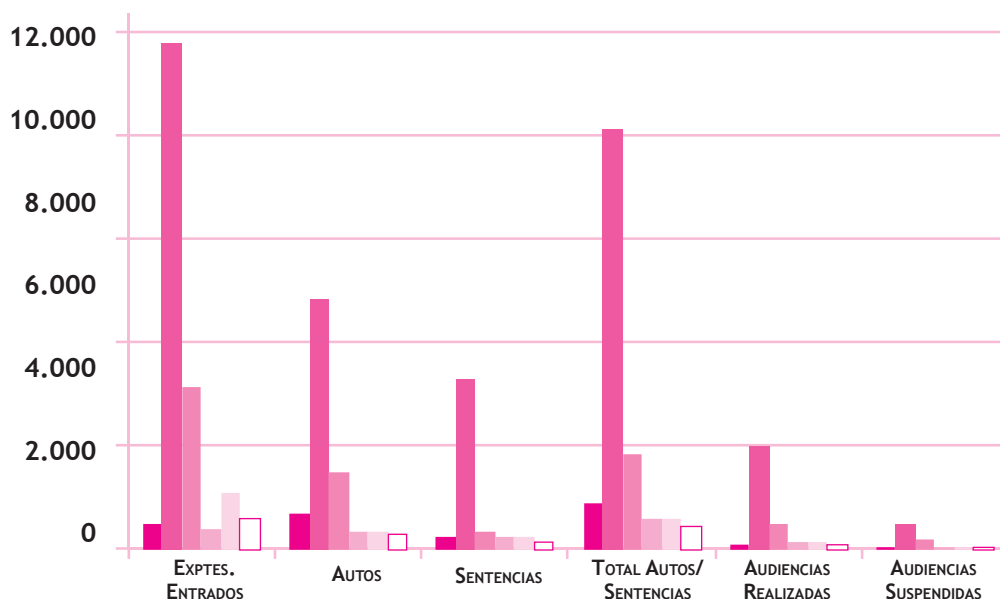
Justicia

Cuadro C4.12 - Indicadores Judiciales, por Regiones - Año 2011

Fuente: Superior Tribunal de Justicia, La Rioja

| JURISDICCIÓN | EXPTES. ENTRADOS | AUTOS | SENTENCIAS | TOTAL AUTOS/ SENTENCIAS | AUDIENCIAS REALIZADAS | AUDIENCIAS SUSPENDIDAS |
|--------------|------------------|--------------|--------------|-------------------------|-----------------------|------------------------|
| S.T.J. | 471 | 658 | 241 | 899 | 74 | 16 |
| CAPITAL | 9.797 | 4.834 | 3.306 | 8.140 | 2.002 | 490 |
| CHILECITO | 3.146 | 1.503 | 350 | 1.853 | 475 | 186 |
| CHAMICAL | 391 | 309 | 250 | 559 | 124 | 51 |
| AIMOGASTA | 1.078 | 349 | 241 | 590 | 154 | 2 |
| CHEPES | 576 | 286 | 147 | 433 | 92 | 45 |
| TOTAL | 15.459 | 7.939 | 4.535 | 12.474 | 2.921 | 790 |

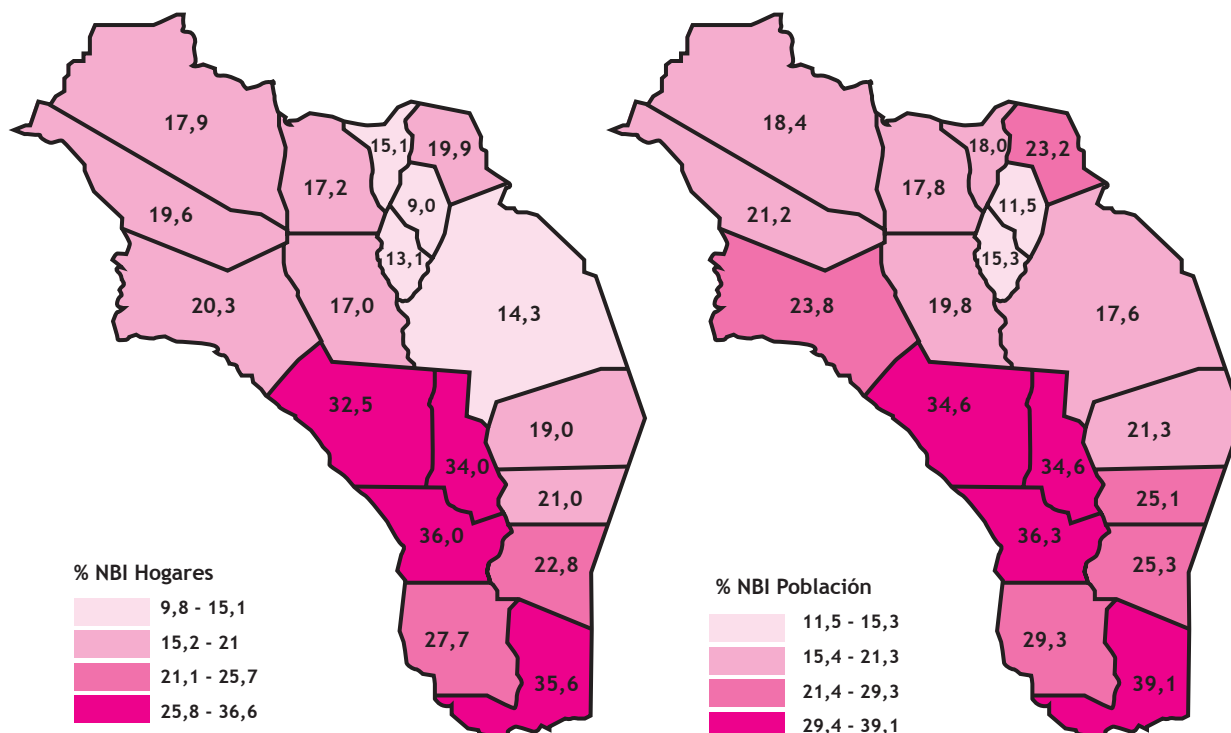
| | RESOLUCIONES | | | | |
|--------------------|--------------|--|-----|-----|----|
| JUZGADO DE MENORES | 710 | | 201 | 310 | 86 |



Necesidades Basicas Insatisfechas-Nbi

Mapa C4.13- Porcentaje de Hogares y Población con NBI, por Departamento. Año 2001

Fuente: Censo Nacional de Población, Hogares y Viviendas. Año 2001



Necesidades Basicas Insatisfechas-NBI

Cuadro C4.14- Porcentaje de Hogares y Población con NBI, por Departamento. Año 2001

Fuente: Censo Nacional de Población, Hogares y Viviendas. Año 2001

| DEPARTAMENTO | HOGARES | POBLACIÓN | NBI HOGARES | NBI POBLACIÓN | % HOGARES | % POBLACIÓN |
|---------------------------|---------|-----------|-------------|---------------|-----------|-------------|
| ARAUCO | 3.150 | 13.697 | 628 | 3.177 | 19,90 | 23,20 |
| CAPITAL | 34.366 | 145.429 | 4.915 | 25.606 | 14,30 | 17,60 |
| CASTRO BARROS | 1.137 | 4.308 | 111 | 494 | 9,80 | 11,50 |
| CHAMICAL | 3.243 | 13.300 | 617 | 2.831 | 19,00 | 21,30 |
| CHILECITO | 9.840 | 42.066 | 1.672 | 8.349 | 17,00 | 19,80 |
| CNEL FELIPE VARELA | 2.245 | 9.894 | 456 | 2.339 | 20,30 | 23,60 |
| FAMATINA | 1.622 | 6.355 | 279 | 1.133 | 17,20 | 17,80 |
| GRAL ANGEL PEÑALOZA | 745 | 3.123 | 253 | 1.082 | 34,00 | 34,60 |
| GRAL BELGRANO | 1.747 | 7.139 | 366 | 1.790 | 21,00 | 25,10 |
| GRAL JUAN FACUNDO QUIROGA | 1.021 | 4.546 | 368 | 1.650 | 36,00 | 36,30 |
| GRAL LAMADRID | 393 | 1.712 | 77 | 363 | 19,60 | 21,20 |
| GRAL OCAMPO | 1.875 | 7.326 | 428 | 1.857 | 22,80 | 25,30 |
| GRAL SAN MARTIN | 1.120 | 4.921 | 399 | 1.926 | 35,60 | 39,10 |
| INDEPENDENCIA | 539 | 2.402 | 175 | 832 | 32,50 | 34,60 |
| ROSARIO VERA PEÑALOZA | 3.280 | 13.246 | 844 | 3.877 | 25,70 | 29,30 |
| SAN BLAS DE LOS SAUCES | 932 | 4.040 | 141 | 728 | 15,10 | 18,00 |
| SANAGASTA | 498 | 2.152 | 65 | 330 | 13,10 | 15,30 |
| VINCHINA | 637 | 2.751 | 114 | 505 | 17,90 | 18,40 |

ASPECTOS A DESTACAR:

Las Necesidades Básicas Insatisfechas fueron definidas de acuerdo con la metodología utilizada por INDEC en “La Pobreza en la Argentina”. Los hogares con Necesidades Básicas Insatisfechas son aquellos que presentan al menos uno de los siguientes indicadores de privación:

Hacinamiento: Hogares que tuvieran más de 3 personas por cuarto.

Vivienda: Hogares que habitaran en una vivienda de tipo inconveniente (pieza de inquilinato, vivienda precaria u otro tipo).

Condiciones sanitarias: Hogares que no tuvieran ningún tipo de retrete.

Asistencia escolar: Hogares que tuvieran algún niño en edad escolar que no asista a la escuela.

Capacidad de subsistencia: Hogares que tuvieran 4 ó más personas por miembro ocupado y, además, cuyo jefe tuviera baja educación.

En La Rioja, los Dptos. Gral. Quiroga (36,0 %) y Gral. San Martín (35,6n %), presentaron en 2001 los más altos índices de Hogares con NBI. Por su parte, el Dpto. Castro Barros (9,8 %) exhibe el índice más bajo.

Grupos Vulnerables

Cuadro C.4.15- Población en viviendas particulares con dificultad o limitación permanente por tipo de dificultad o limitación permanente, según edad. Año 2010

Fuente: Censo Nacional de Población, Hogares y Viviendas. Año 2010

| GRUPO DE EDAD | POBLACIÓN EN VIVIENDAS PARTICULARES CON DIFICULTAD O LIMITACIÓN PERMANENTE POR TIPO (1) | | | | |
|---------------|---|---------------|--------------|---------------|--------------|
| | VISUAL | AUDITIVA | MOTORA | | COGNITIVA |
| | | | SUPERIOR | INFERIOR | |
| TOTAL | 39.099 | 10.286 | 9.938 | 20.604 | 9.567 |
| 0-4 | 277 | 178 | 464 | 641 | 444 |
| 5-9 | 1.192 | 259 | 327 | 465 | 723 |
| 10-14 | 1.744 | 375 | 288 | 547 | 1.006 |
| 15-19 | 1.893 | 343 | 323 | 540 | 854 |
| 20-24 | 2.084 | 363 | 303 | 482 | 674 |
| 25-29 | 1.727 | 410 | 306 | 531 | 583 |
| 30-34 | 2.048 | 447 | 534 | 717 | 637 |
| 35-39 | 1.814 | 446 | 403 | 876 | 491 |
| 40-44 | 2.020 | 438 | 399 | 844 | 470 |
| 45-49 | 3.536 | 516 | 597 | 1.051 | 403 |
| 50-54 | 4.211 | 724 | 794 | 1.701 | 485 |
| 55-59 | 4.063 | 797 | 832 | 1.974 | 468 |
| 60-64 | 3.419 | 765 | 1.019 | 2.063 | 442 |
| 65-69 | 2.633 | 729 | 795 | 1.806 | 362 |
| 70-74 | 2.275 | 935 | 747 | 1.977 | 453 |
| 75-79 | 1.720 | 905 | 559 | 1.719 | 301 |
| 80 Y MÁS | 2.443 | 1.656 | 1.249 | 2.670 | 791 |

ASPECTOS A DESTACAR:

(1) El concepto de dificultad o limitación permanente considera a aquellas personas que cuentan con certificado de discapacidad y aquellas que no lo poseen pero declaran tener alguna/s dificultad/es o limitación/es permanente/s para ver, oír, moverse, entender o aprender.

Nota: Se incluye a personas viviendo en situación de calle.

Los datos que aquí se publican surgen del cuestionario ampliado, que se aplicó a una parte de la población. Los valores obtenidos son estimaciones de una muestra y por tanto contemplan el llamado "error muestral".

Componente 5: INFRAESTRUCTURA para el Desarrollo Humano y Económico

Cuadro C5.1- Hogares por tipo de desagüe del inodoro, según provisión y procedencia del agua. Año 2010

Fuente: Censo Nacional de Población, Hogares y Viviendas, Año 2010

| PROVISIÓN Y PROCEDENCIA DEL AGUA | TOTAL DE HOGARES | A RED PÚBLICA (CLOACAS) | A CÁMARA SÉPTICA Y POZO CIEGO | A POZO CIEGO | A HOYO EXCAVACIÓN EN LA TIERRA | HOGARES SIN BAÑO/LETRINA |
|---|------------------|-------------------------|-------------------------------|---------------|--------------------------------|--------------------------|
| TOTAL | 91.097 | 46.569 | 28.273 | 11.851 | 687 | 3.717 |
| POR CAÑERÍA DENTRO DE LA VIVIENDA | 77.971 | 44.856 | 24.469 | 7.351 | 132 | 1.163 |
| RED PÚBLICA | 75.324 | 4.389 | 23.475 | 6.774 | 107 | 1.078 |
| PERFORACIÓN CON BOMBA DE MOTOR | 2.049 | 906 | 736 | 348 | 11 | 48 |
| PERFORACIÓN CON BOMBA MANUAL | 67 | 8 | 28 | 26 | 0 | 5 |
| POZO | 150 | 24 | 57 | 56 | 7 | 6 |
| TRANSPORTE POR CISTERNA | 149 | 25 | 77 | 39 | 1 | 7 |
| AGUA DE LLUVIA, RÍO, CANAL, ARROYO O ACEQUIA | 232 | 3 | 96 | 108 | 6 | 19 |
| FUERA DE LA VIVIENDA PERO DENTRO DEL TERRENO | 11.434 | 1.713 | 3.471 | 4.000 | 426 | 1.824 |
| RED PÚBLICA | 9.361 | 1.647 | 2.962 | 3.177 | 278 | 1.297 |
| PERFORACIÓN CON BOMBA DE MOTOR | 859 | 58 | 262 | 339 | 44 | 156 |
| PERFORACIÓN CON BOMBA MANUAL | 35 | 1 | 9 | 15 | 5 | 5 |
| POZO | 237 | 4 | 34 | 89 | 26 | 84 |
| TRANSPORTE POR CISTERNA | 449 | 2 | 99 | 181 | 49 | 118 |
| AGUA DE LLUVIA, RÍO, CANAL, ARROYO O ACEQUIA | 493 | 1 | 105 | 199 | 24 | 164 |
| FUERA DEL TERRENO | 1.692 | 0 | 333 | 500 | 129 | 730 |
| RED PÚBLICA | 714 | 0 | 171 | 212 | 52 | 279 |
| PERFORACIÓN CON BOMBA DE MOTOR | 125 | 0 | 44 | 43 | 8 | 30 |
| PERFORACIÓN CON BOMBA MANUAL | 30 | 0 | 11 | 11 | 0 | 8 |
| POZO | 153 | 0 | 20 | 49 | 8 | 76 |
| TRANSPORTE POR CISTERNA | 287 | 0 | 50 | 86 | 26 | 125 |
| AGUA DE LLUVIA, RÍO, CANAL, ARROYO O ACEQUIA | 383 | 0 | 37 | 99 | 35 | 212 |

ASPECTOS A DESTACAR:

El 85,6 % de los Hogares en toda la Provincia, disponen de Agua Potable provista dentro de la vivienda por cañería; 12,5 % disponen de agua fuera de la vivienda pero dentro del terreno; y 1,9 % la disponen fuera del terreno. El 51,1 % de los Hogares disponen de desagües a cloacas; el 31,0 % a cámara séptica y pozo ciego; el 13,0 % a pozo ciego, el 0,8 % a hoyo en la tierra y el 4,1 % sin letrina.

Cuadro C.5.2 - Agua para riego, 2011

Fuente: IPALAR-Instituto Provincial del Agua de La Rioja, 2011.

| REGIÓN | DEPARTAMENTO | LOCALIDAD | TIPO DE FILTRO | CANTIDAD | SECCIÓN/ CAUDAL QUE PRODUCE M ³ /H | CONEXIONES | CONSUMO PROMEDIO M ³ /CONEX X DIA | CAUDAL DE DISEÑO M ³ /DIA | |
|------------------------|------------------------|--|-------------------|----------|---|------------|--|---|-----|
| I-Valle del Bermejo | Vinchina | Alto y Bajo Jague | Lento | 2 | 41,4 | 80 | 1 | 80 | |
| | | Vinchina | Perf | 0 | 0 | 900 | 1 | 900 | |
| | Lamadrid | Villa Castelli | Perf | 0 | 0 | 750 | 1 | 750 | |
| | | Villa Unión | Lento | 2 | 161,6 | 2500 | 1 | 2500 | |
| | Cnel. Felipe Varela | | | Perf | 0 | 0 | | | |
| | | | Aicuña | Lento | 2 | 15,3 | 60 | 1 | 60 |
| | | | Pagancillo | Perf | 2 | 0 | 260 | 1 | 260 |
| | | | Sta Clara | Perf | 1 | | | | |
| | | | Guandacol | Lento | 3 | 54,76 | 880 | 1 | 880 |
| | | | | Perf | 0 | 0 | | | |
| II- Valle del Famatina | Famatina | Famatina B° Alto Carrizal y Peñas Negras | Galeria Filtrante | 0 | 0 | 600 | 1 | 600 | |
| | | Famatina B° Galli y El Manzanito | Lento | 2 | 68,6 | 400 | 1 | 400 | |
| | | Angulos | Lento | 2 | 10,5 | 40 | 1 | 40 | |
| | | Sto.Domingo Campanas | Lento | 2 | 27,8 | 250 | 1 | 250 | |
| | | Santa Cruz La Cuadra | Lento | 2 | 39 | 188 | 1 | 188 | |
| | | Potreriño | Encapsulado | 2 | 0 | 30 | 1 | 30 | |
| | | Chañarmuyo | Perf | 0 | 0 | 120 | 1 | 120 | |
| | | Pituiñ | Lento | 3 | 36 | 400 | 1 | 400 | |
| | Chilecito | Miranda | Dinámico/Lento | 1 | 22,9 | 96 | 1 | 96 | |
| | | Sañogasta | Lento | 2 | 52 | 600 | 1 | 600 | |
| | | Nonogasta | Lento | 1 | 7,67 | | | | |
| | | Nonogasta | Lento | 3 | 12,33 | 1640 | 1 | 1640 | |
| | | Vichigasta | Perf | 2 | 0 | 800 | 1 | 800 | |
| | | Tilimuqui | Perf | 1 | 0 | | | | |
| | | Las Peñas | Galeria Filtrante | 0 | 0 | 60 | 1 | 60 | |
| | | Agua Blanca | Lento | 2 | 9,8 | 60 | 1 | 60 | |
| III- Norte | Castro Barros | Pinchas Abajo | Dinámico | 2 | 22 | | | | |
| | | Pinchas Arriba | Lento | 2 | 22,5 | 265 | 1 | 265 | |
| | | Chuquis | Dinámico | 3 | 13,76 | 170 | 1 | 170 | |
| | | Aminga | Dinámico | 2 | 23,52 | | | | |
| | | Aminga | Dinámico | 1 | 12,74 | 400 | 1 | 400 | |
| | | Anillaco 1 | Dinámico | 2 | 34,2 | 600 | 1 | 600 | |
| | | Anillaco 2 | Dinámico | 2 | 32 | | | | |
| | | Los Molinos | Dinámico | 3 | 13,63 | 160 | 1 | 160 | |
| | | Anjullón | Dinámico | 2 | 20,32 | 256 | 1 | 256 | |
| | | San Pedro | Lento | 2 | 36 | 160 | 1 | 160 | |
| | San Blas de Los Sauces | Santa Vera Cruz | Dinámico | 2 | 18,43 | 80 | 1 | 80 | |
| | | Tuyubil | Lento | 2 | 9,99 | 131 | 1 | 131 | |
| | | Andolucas | Lento | 2 | 11,68 | 55 | | | |
| | | Andolucas | Perf | 0 | 0 | 7 | 1 | 55 | |
| | | Shaqui | Perf | 0 | 0 | | | | |
| | | Las Talas | Perf | 0 | 0 | | | | |
| | | Los Robles | Perf | 0 | 0 | | | | |
| | | Chaupihuasi | Perf | 0 | 0 | | | | |
| Arauco | Cuipán | Perf | 0 | 0 | | | | | |
| | Salicas | Perf | 0 | 0 | | | | | |
| | Alpasinche | Perf | 0 | 0 | 160 | 1 | 160 | | |
| | Estación Mazán | Perf | 0 | 0 | 120 | 1 | 120 | | |
| | Estación Mazán | Perf | 1 | | | | | | |
| | Villa Mazán | Lento | 2 | 35,7 | 400 | 1 | 400 | | |
| Arauco | Udpinango | Perf | 0 | 0 | 25 | 1 | 25 | | |
| | Aimogasta | Perf | 0 | 0 | | | | | |

Cuadro C.5.2 - Agua para riego, 2011. (continuación)

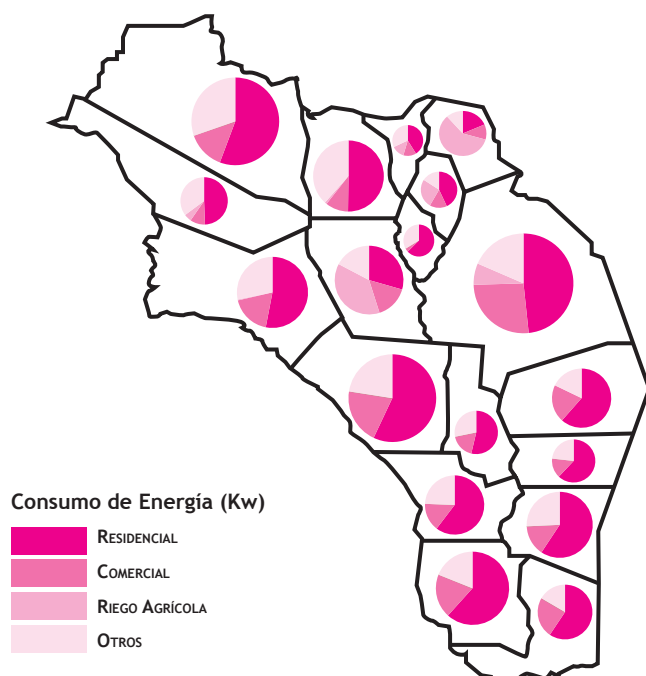
Fuente: IPALAR-Instituto Provincial del Agua de La Rioja, 2011.

| REGIÓN | DEPARTAMENTO | LOCALIDAD | TIPO DE FILTRO | CANTIDAD | SECCIÓN/ CAUDAL QUE PRODUCE M ³ /H | CONEXIONES | CONSUMO PROMEDIO M ³ /CONEX X DIA | CAUDAL DE DISEÑO M ³ /DIA |
|-----------------|---------------------|---------------|-----------------|----------|---|------------|--|---|
| V- Llanos Norte | Gral. Belgrano | Loma Blanca | Lento | 2 | 64 | | | |
| | | | Rápido (P.C.) | 3 | 2 m ² (50m ³ /h) | | 1 | 1200 |
| | | Castro Barros | Perf | 0 | 0 | 50 | 1 | 50 |
| | | Olta | Lento | 6 | 100 | 2800 | 1 | 2800 |
| | | Chañar | Lento | 4 | 25 | 150 | 1 | 150 |
| | Independencia | Patquía | Rápido (P.C.) | | 25 m ³ /h | | | |
| | | | Perf | 0 | 0 | 480 | 1 | 600 |
| | Angel V. Peñaloza | Chila | Lento | 1 | 10,36 | 45 | 1 | 45 |
| | | | Perf | 2 | | | | |
| | | Tama | Lento | 2 | 23,5 | 300 | 1 | 300 |
| VI - Llanos Sur | Juan F. Quiroga | Nacate | Dinámico | 2 | 56 | 105 | 1 | 105 |
| | | | Rápido | 1 | | 360 | 1 | 360 |
| | | Portezuelo | Encapsulado | 3 | 0,18 | 323 | 1 | 323 |
| | | Solca | Lento | | | 30 | 1 | 30 |
| | Gral. Ocampo | Milagro | Lento | 3 | 68,88 | | | |
| | | | Rápido (P.C.) | 3 | 75 | 2000 | 1 | 1800 |
| | | Catuna | Lento | 2 | 12,16 | | | |
| | | | Lento | 2 | 17 | 450 | 1 | 450 |
| | | | Olpas | Perf | 0 | 0 | 50 | 1 |
| | San Martín | Ambil | Lento | 1 | 18,48 | 88 | 1 | 88 |
| | | | Ulapes | Perf | 0 | 0 | 650 | 1 |
| | Rosario V. Peñaloza | Chepes | Perf | 0 | 0 | 2500 | 1 | 2500 |
| | | | Desiderio Tello | Perf | 0 | 0 | 135 | 1 |

Energía eléctrica

Mapa C5.3.a - Consumo de Energía Eléctrica, según Categorías, por Departamento (En Kw). Año 2011

Fuente: EDELAR



ASPECTOS A DESTACAR:

En el comentario que sigue los valores se expresarán en Megavatios (Mw) equivalentes a Mil Kilovatios (Kw). Los valores más altos de Consumo de Energía Eléctrica por Departamento, en el año 2011 se presentan en el Dpto. Capital (422.997.149 Mw), con uso Residencial que alcanza a 204.445.090 Mw; uso Comercial de 110.883.995 Mw; uso Industrial 37.757.773 Mw; uso en Riego Agrícola de 29.400.117 Mw; y Alumbrado Público de 16.728.113 Mw. El segundo valor de Consumo de Energía Eléctrica corresponde al Dpto. Chilecto (199.994.163 Mw). El uso para Riego Agrícola en los Dptos. Chilecito (75.248.521 Mw) y Arauco (51.501.071 Mw) superan los restantes consumos, incluso el de uso Residencial. Estos valores importantes se explican por la utilización de aguas subterráneas que se extraen bombeando desde profundidades de 150 a 200 m., con equipos eléctricos.

Energía eléctrica

Cuadro C5.3.b - Consumo de Energía Eléctrica, según Categorías, por Departamento (En Kw). Año 2011

Fuente: EDELAR

| DEPARTAMENTO | RESIDENCIAL | COMERCIAL | INDUSTRIAL | ALUMBRADO PÚBLICO | RIEGO AGRÍCOLA | OFICIAL |
|---------------------------|-------------|-------------|------------|-------------------|----------------|------------|
| ARAUCO | 16.083.793 | 9.479.482 | 3.906.735 | 1.845.325 | 51.501.071 | 4.260.304 |
| CAPITAL | 204.445.090 | 110.883.995 | 37.757.773 | 16.728.113 | 29.400.117 | 23.782.061 |
| CASTRO BARROS | 4.715.235 | 1.673.035 | 124.065 | 974.630 | 2.829.575 | 632.465 |
| CHAMICAL | 14.409.046 | 4.827.599 | 917.705 | 1.796.520 | 17.231 | 1.458.194 |
| CHILECITO | 58.846.016 | 31.300.695 | 20.113.016 | 6.158.734 | 75.248.521 | 8.327.181 |
| CNEL FELIPE VARELA | 8.349.132 | 2.888.336 | 392.256 | 2.117.309 | 60.692 | 1.935.925 |
| FAMATINA | 5.494.343 | 1.145.327 | 391.716 | 724.957 | 100.849 | 3.087.971 |
| GRAL ANGEL PEÑALOZA | 1.459.177 | 491.808 | 0 | 363.641 | 0 | 402.345 |
| GRAL BELGRANO | 6.348.828 | 1.511.216 | 84.163 | 1.316.940 | 0 | 978.136 |
| GRAL JUAN FACUNDO QUIROGA | 2.538.178 | 641.814 | 0 | 760.003 | 0 | 264.693 |
| GRAL LAMADRID | 1.475.926 | 305.582 | 0 | 303.268 | 154.619 | 746.698 |
| GRAL OCAMPO | 5.673.563 | 1.430.740 | 77.292 | 1.318.950 | 0 | 1.063.812 |
| GRAL SAN MARTIN | 2.337.303 | 946.138 | 0 | 390.781 | 0 | 261.194 |
| INDEPENDENCIA | 1.487.468 | 533.758 | 2.287 | 153.085 | 0 | 432.660 |
| ROSARIO VERA PEÑALOZA | 11.630.099 | 3.656.131 | 546.162 | 1.115.162 | 0 | 1.909.161 |
| SAN BLAS DE LOS SAUCES | 3.370.769 | 1.109.909 | 1.612.137 | 446.512 | 1.102.881 | 564.057 |
| SANAGASTA | 2.784.795 | 163.563 | 61.334 | 806.332 | 0 | 615.365 |
| VINCHINA | 2.026.770 | 507.462 | 0 | 574.945 | 0 | 528.253 |
| | 353.475.531 | 174.496.590 | 65.986.641 | 37.895.207 | 160.415.556 | 51.250.475 |

Energía eléctrica

Cuadro C5.4 - Hogares por tipo de vivienda, según tenencia de electricidad. Año 2010

Fuente: INDEC. Censo Nacional de Población, Hogares y Viviendas. Año 2010

| TENENCIA DE ELECTRICIDAD | TOTAL DE HOGARES | TIPO DE VIVIENDA | | | | | | | | | |
|---------------------------|------------------|------------------|--------|--------|--------|---------|--------|------------------------|----------------------------|-------------------------------|----------------|
| | | CASA | | | RANCHO | CASILLA | DEPTO | PIEZA/S EN INQUILINATO | PIEZA/S EN HOTEL O PENSIÓN | LOCAL NO CONSTR. P/HABITACIÓN | VIVIENDA MOVIL |
| | | TOTAL | A (1) | B (2) | | | | | | | |
| TOTAL | 91.239 | 82.215 | 67.083 | 15.132 | 1.862 | 1.527 | 82.215 | 795 | 44 | 151 | 85 |
| POR RED | 87.974 | 79.874 | 66.639 | 13.235 | 1.083 | 1.430 | 79.874 | 783 | 44 | 136 | 78 |
| POR GENERACION PROPIA (3) | 1.760 | 1.389 | 315 | 1.074 | 305 | 37 | 1.389 | 7 | 0 | 5 | 3 |
| NO TIENE | 1.505 | 952 | 129 | 823 | 474 | 60 | 952 | 5 | 0 | 10 | 4 |

(1) Se refiere a todas las casa no consideradas tipo B.

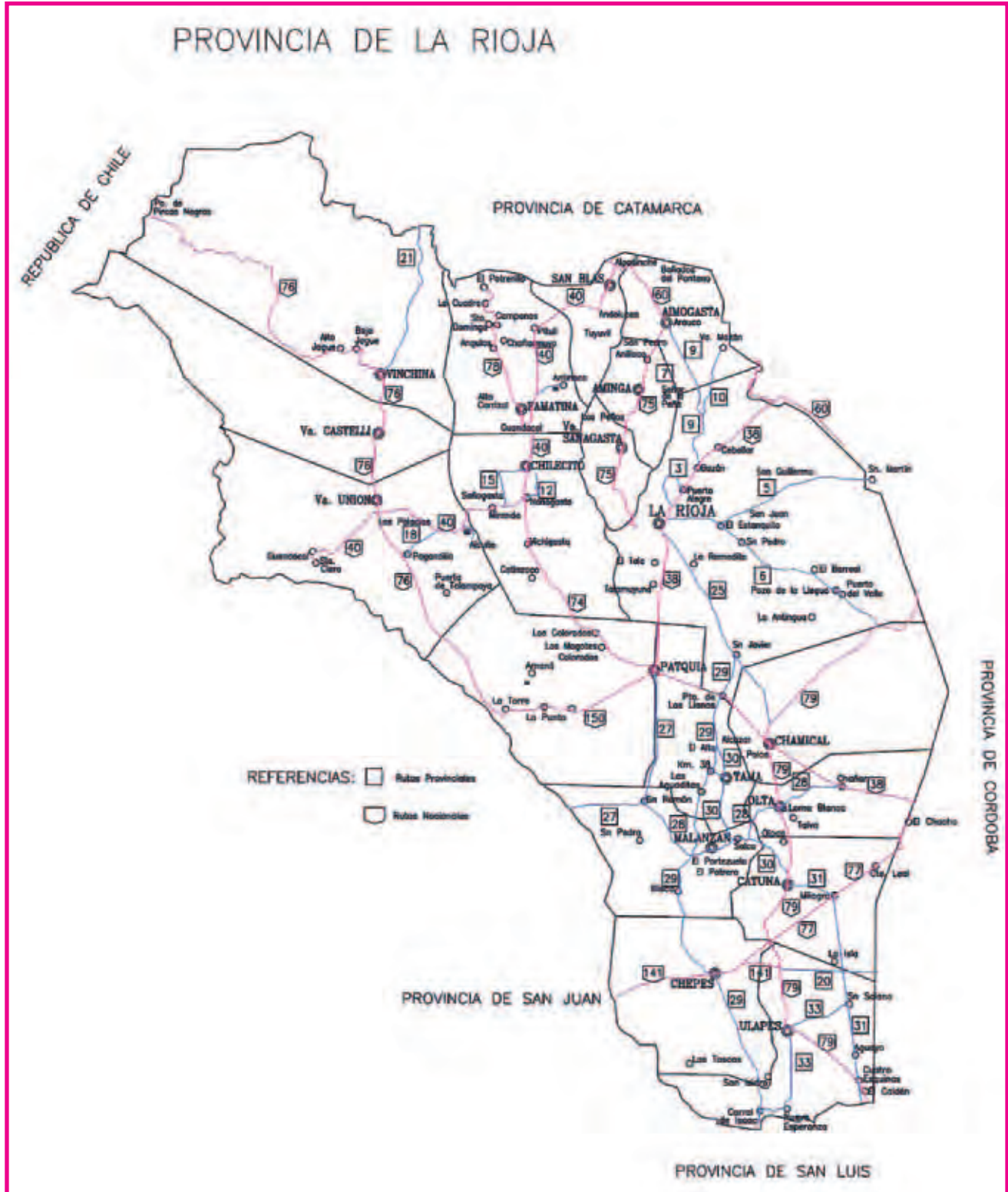
(2) Se refiere a todas las casa que cumplen por lo menos con alguna de las siguientes condiciones: tienen piso de tierra o ladrillo suelto u otro material (no tienen piso de cerámica, baldosa, mosaico, mármol, madera o alfombrado, cemento o ladrillo fijo) o no tienen provisión de agua por cañería dentro de la vivienda o no disponen de inodoro con descarga de agua.

(3) Se refiere a los hogares que cuentan con electricidad por generación propia a motor o por otros medios.

Nota: Los datos que aquí se publican surgen del cuestionario ampliado, que se aplicó a una parte de la población. Los valores obtenidos son estimaciones de una muestra y por tanto contemplan el llamado "error muestral".

Mapa C5.5- Rutas y caminos

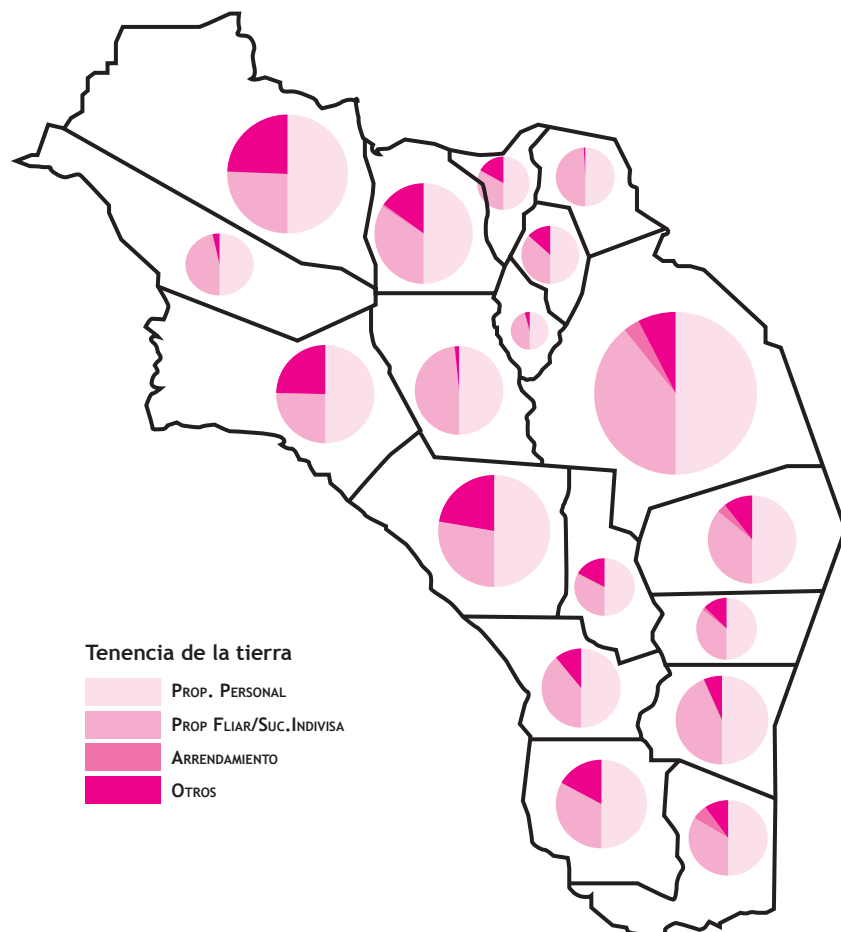
Fuente: Dirección Provincial de Vialidad



TIERRAS: Situación de Titularidad

Cuadro C5.6- Situación de Titularidad, según situación de la Explotación Agropecuaria. Año 2008

Fuente: Censo Nacional Agropecuario, Año 2008



ASPECTOS A DESTACAR:

La figura de Sucesión Indivisa en la propiedad familiar (originada en el otorgamiento de Mercedes Reales en la época colonial y que con el tiempo derivó en la existencia de muchas familias consideradas “derechosas”), trae aparejada la dificultad para el cierre de campos y para el manejo adecuado de explotaciones agropecuarias, hasta tanto no se produzca el saneamiento de los títulos.

Después de la figura Propiedad Personal, la Sucesión Indivisa es la situación más generalizada en la zona de Los Llanos: En los Dptos. Gral. Peñaloza (27,3 %), Chami-cal (15,2 %), Gral. Belgrano (25,4 %), Gral. Quiroga (14,5 %), Gral. Ocampo (9,1 %), Gral. San Martín (18,1 %), Independencia (15,1 %) y Rosario V. Peñaloza (19,5 %).

| DEPARTAMENTO | TOTAL | PROP. PERSONAL | PROP FLIAR/SUC. INDIVISA | ARRENDAMIENTO | APARCERÍA | CONTR. ACCIDENTAL | OCUP. CON PERMISO | OCUP. DE HECHO | OTROS |
|------------------------|----------|----------------|--------------------------|---------------|-----------|-------------------|-------------------|----------------|---------|
| ARAUCO | 25220,2 | 24749,8 | 219,9 | 17,9 | 160,4 | 0,0 | 22,0 | 0,0 | 50,2 |
| CAPITAL | 494487,5 | 387611,6 | 22752,5 | 32057,0 | 0,0 | 0,0 | 25511,0 | 965,0 | 25590,4 |
| CASTRO BARROS | 6077,9 | 4443,8 | 15,1 | 0,0 | 186,9 | 7,6 | 2,9 | 0,0 | 1421,6 |
| CHAMICAL | 379048,4 | 272835,9 | 57960,0 | 25730,0 | 452,0 | 0,0 | 13920,0 | 0,0 | 8150,0 |
| CHILECITO | 52363,7 | 50453,6 | 718,6 | 257,5 | 0,0 | 303,8 | 11,0 | 0,0 | 619,2 |
| CNEL FELIPE VARELA | 20285,5 | 10219,1 | 9736,0 | 58,7 | 67,3 | 21,2 | 143,8 | 8,8 | 3,6 |
| FAMATINA | 3475,2 | 2374,3 | 525,3 | 45,5 | 352,6 | 7,5 | 164,8 | 5,0 | 0,2 |
| GRAL ANGEL PEÑALOZA | 204742,8 | 134737,8 | 55855,0 | 0,0 | 0,0 | 0,0 | 1300,0 | 700,0 | 12150,0 |
| GRAL BELGRANO | 174967,2 | 124510,2 | 44492,0 | 5645,0 | 0,0 | 0,0 | 320,0 | 0,0 | 0,0 |
| GRAL JUAN F. QUIROGA | 219582,2 | 171045,2 | 31771,0 | 315,0 | 0,0 | 0,0 | 1840,0 | 12943,0 | 1668,0 |
| GRAL LAMADRID | 13045,5 | 12100,5 | 108,0 | 81,5 | 18,5 | 0,0 | 32,5 | 701,0 | 4,0 |
| GRAL OCAMPO | 316745,5 | 276099,5 | 28718,6 | 0,0 | 0,5 | 0,0 | 2001,9 | 1100,0 | 8825,0 |
| GRAL SAN MARTIN | 302236,0 | 204904,0 | 54830,0 | 37900,0 | 170,0 | 0,0 | 441,0 | 4,0 | 3987,0 |
| INDEPENDENCIA | 166985,0 | 92454,0 | 25780,0 | 100,0 | 5550,0 | 0,0 | 14001,0 | 15300,0 | 13800,0 |
| ROSARIO VERA PEÑALOZA | 348010,6 | 229435,0 | 67780,0 | 0,0 | 0,0 | 0,0 | 9694,5 | 0,0 | 41101,1 |
| SAN BLAS DE LOS SAUCES | 2475,5 | 1627,3 | 70,9 | 9,0 | 52,2 | 0,0 | 59,3 | 0,0 | 656,8 |
| SANAGASTA | 514,9 | 470,9 | 10,1 | 0,0 | 0,0 | 0,0 | 17,5 | 3,0 | 13,4 |
| VINCHINA | 1561,2 | 800,9 | 257,7 | 0,0 | 4,0 | 0,0 | 434,1 | 54,5 | 10,0 |

COMPONENTE 6: EQUIPAMIENTO, ESTABLECIMIENTOS SEGÚN TIPO Y JERARQUÍA

Educación

Cuadro C6.1- Unidades Educativas, según Nivel de Enseñanza, por Departamento. Año 2011

Fuente: : Ministerio de Educación, Ciencia y Tecnología, La Rioja

| | NIVEL / CICLO | | | |
|---------------------------|---------------|----------|------------|----------|
| | INICIAL | PRIMARIO | SECUNDARIO | SUPERIOR |
| TOTAL PROVINCIA | 249 | 380 | 95 | 41 |
| ARAUCO | 11 | 15 | 4 | 2 |
| CAPITAL | 68 | 84 | 34 | 10 |
| CASTRO BARROS | 3 | 7 | 4 | 1 |
| CHAMICAL | 12 | 26 | 5 | 2 |
| CHILECITO | 25 | 30 | 14 | 5 |
| CNEL FELIPE VARELA | 14 | 19 | 4 | 2 |
| FAMATINA | 9 | 14 | 4 | 2 |
| GRAL ANGEL PEÑALOZA | 7 | 16 | 2 | 1 |
| GRAL BELGRANO | 14 | 22 | 3 | 3 |
| GRAL JUAN FACUNDO QUIROGA | 16 | 28 | 3 | 1 |
| GRAL LAMADRID | 1 | 2 | 1 | 1 |
| GRAL OCAMPO | 16 | 29 | 5 | 2 |
| GRAL SAN MARTIN | 14 | 28 | 2 | 1 |
| INDEPENDENCIA | 10 | 10 | 1 | 1 |
| ROSARIO VERA PEÑALOZA | 22 | 35 | 5 | 5 |
| SAN BLAS DE LOS SAUCES | 2 | 7 | 1 | 1 |
| SANAGASTA | 1 | 1 | 1 | 0 |
| VINCHINA | 4 | 7 | 2 | 1 |

Salud

Cuadro C6.2 - Establecimientos para la Salud, según Niveles de Servicio, por Regiones Sanitarias. Año 2010

Fuente: Ministerio de Salud de La Rioja

| REGIONES SANITARIAS | DEPARTAMENTO | NIVEL DEL SERVICIO DE SALUD | | | | | CENTRO PRIMARIO DE SALUD |
|--|------------------------|-----------------------------|----------------|--------------------|--------------------|------------------|--------------------------|
| | | HOSPITAL JURISDIC | HOSPITAL ZONAL | HOSPITAL SECCIONAL | HOSPITAL DISTRITAL | CENTRO DISTRITAL | |
| REGIÓN SANITARIA I | CAPITAL | 1 | | | | | 38 |
| | SANAGASTA | | | 1 | | | 1 |
| | INDEPENDENCIA | | | 1 | | | 6 |
| REGIÓN SANITARIA II | ARAUCO | | 1 | 1 | | | 10 |
| | CASTRO BARROS | | | | 2 | | 8 |
| | SAN BLAS DE LOS SAUCES | | | | 1 | | 9 |
| REGIÓN SANITARIA III | CHILECITO | | 1 | 3 | | | 15 |
| | FAMATINA | | | | 3 | | 11 |
| REGIÓN SANITARIA IV | CNEL. FELIPE VARELA | | 1 | 1 | 1 | | 15 |
| | GRAL. LAMADRID | | | | 1 | | 2 |
| | VINCHINA | | | | 1 | | 6 |
| REGIÓN SANITARIA V | CHAMICAL | | 1 | | | | 8 |
| | GRAL. PEÑALOZA | | | 1 | 1 | | 11 |
| | GRAL. BELGRANO | | | 1 | 1 | | 9 |
| | GRAL. OCAMPO | | | | 2 | | 15 |
| REGIÓN SANITARIA VI | ROSARIO V. PEÑALOZA | | 1 | 1 | | | 16 |
| | GRAL. SAN MARTÍN | | | | 1 | | 10 |
| | GRAL. QUIROGA | | | | 1 | 1 | 17 |
| TOTAL DE SERVICIOS SALUD PROVINCIA DE LA RIOJA | | 1 | 5 | 10 | 15 | 1 | 207 |

Seguridad

Cuadro C6.3- Establecimientos para la Seguridad en las Regiones Policiales, según jerarquías.

Fuente: Policía de La Rioja, Año 2011

| UNIDAD REGIONAL I | UNIDAD REGIONAL II | UNIDAD REGIONAL III |
|--|--|--|
| BRIGADA DE INVESTIGACIONES CRIA. DE VILLA UNION SUB COMISARIA DE GUANDACOL CRIA. DE VINCHINA CRIA. VILLA CASTELLI | BRIGADA DE INVESTIGACIONES CRIA. DE CHILECITO CRIA. DE ANGINAN CRIA. DE MALLIGASTA CRIA. DE NONOGASTA CRIA. DE VICHIGASTA CRIA. DEL MENOR Y LA MUJER CRIA. CAMPANAS CRIA. FAMATINA | BRIGADA DE INVESTIGACIONES CRIA. AIMOGASTA SUB COMISARIA VILLA MAZAN CRIA. AMINGA CRIA. ANILLACO CRIA. SAN BLAS DE LOS SAUCES |
| UNIDAD REGIONAL IV | UNIDAD REGIONAL V | UNIDAD REGIONAL VI |
| DEPARTAMENTO DE INVESTIGACIONES CRIA. PRIMERA CRIA. SEGUNDA CRIA. TERCERA CRIA. CUARTA CRIA. QUINTA CRIA. SEXTA CRIA. SEPTIMA UNIDAD DE ASUNTOS JUVENILES CRIA. SANAGASTA | DEPARTAMENTO DE INVESTIGACIONES CRIA. PRIMERA CHAMICAL CRIA. SEGUNDO CHAMICAL CRIA. OLTA SUB COMISARIA CHAÑAR CRIA. TAMA CRIA. PATQUIA | BRIGADA DE INVESTIGACIONES CRIA. CHEPES SUB COMISARIA DESIDERIO TELLO CRIA. ULAPES CRIA. MALANZAN CRIA. CATUNA CRIA. MILAGRO |

Justicia

Cuadro C6.4 - Servicios de Justicia, por Circunscripciones Judiciales - Año 2012

Fuente: Superior Tribunal de Justicia, La Rioja

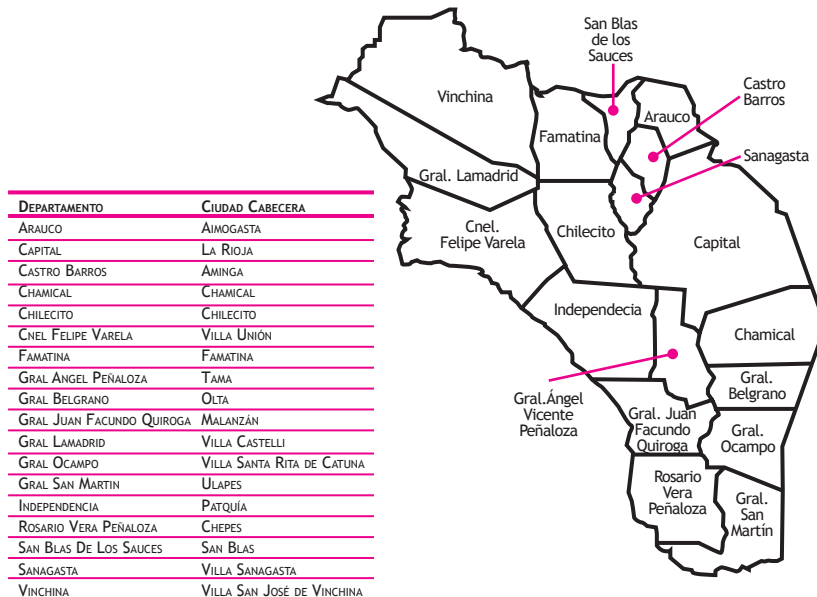
| SUPERIOR TRIBUNAL DE JUSTICIA | SECRETARÍAS | | | JUZGADOS | | |
|-------------------------------|-------------------|------------------|-----------------------------|----------------|--------------------|---------------------------------------|
| | ORIGINARIA | PENAL Y LABORAL | CIVIL, COMERCIAL Y DE MINAS | DE MENORES | DE EJECUCIÓN PENAL | |
| SECRETARÍAS DE JUZGADOS | | | | 3 | 1 | |
| CIRCUNSCRIPCIONES JUDICIALES | CÁMARA | | | JUZGADOS | | |
| | C.CIVIL | C.PENAL | C.ÚNICA | DE INSTRUCCIÓN | DE PAZ* LETRADO | DE PAZ DE TRABAJO Y LEGO CONCILIACIÓN |
| PRIMERA CIRCUNSCRIPCIÓN | 4 (6 SECRETARÍAS) | 1 (1 SECRETARÍA) | | 3 (3 SEC.) | 4 (4 SEC.) | 5 (5 SEC.) 3 (6 SEC.) |
| SEGUNDA CIRCUNSCRIPCIÓN | 2 (4 SECRETARÍAS) | | | 2 (2 SEC.) | 1 (1 SEC.) | 5 (5 SEC.) 2 (2 SEC.) |
| TERCERA CIRCUNSCRIPCIÓN | | | 1 (2 SECRETARÍAS) | 1 (1 SEC.) | 1 (1 SEC.) | 4 (4 SEC.) |
| CUARTA CIRCUNSCRIPCIÓN | | | 1 (2 SECRETARÍAS) | 1 (1 SEC.) | 1 (1 SEC.) | 4 (4 SEC.) |
| QUINTA CIRCUNSCRIPCIÓN | | | 1 (2 SECRETARÍAS) | 1 (1 SEC.) | 1 (1 SEC.) | 3 (3 SEC.) |

*Tercera, Cuarta y Quinta Circunscripción corresponde Juzgado de Paz Letrado, del Trabajo y Conciliación

Componente 7: ORGANIZATIVO

Organización Departamental: Los 18 Departamentos de la Provincia Mapa C7.1- División Departamental, en la Provincia de La Rioja

Fuente: Secretaría de Planeamiento Estratégico



En la Provincia de La Rioja, Argentina, los municipios y los departamentos corresponden a una misma entidad, a diferencia de lo que ocurre en la mayoría de las provincias argentinas. Estos tienen a su cargo la administración de los intereses de la población local.

Según la Constitución de la Provincia de La Rioja:
Art. 154: "Los municipios tienen autonomía institucional, política, administrativa, económica y financiera ..."

Art. 155: "El Gobierno Municipal se compone de un departamento ejecutivo y otro deliberativo. El departamento ejecutivo será ejercido por una persona con el título de Intendente... El Departamento Deliberativo será presidido por un Viceintendente, elegido de igual forma que el Intendente a quien reemplazará en caso de ausencia, renuncia, fallecimiento o inhabilidad e integra el Departamento Ejecutivo en el carácter de Secretario de Coordinación del Gabinete de Trabajo Municipal, facilitando la interactividad entre ambos órganos. El Departamento Deliberativo será desempeñado por un cuerpo que se denominará Concejo Deliberante y estará compuesto por Concejales..."

Art. 155 bis: "El ejido municipal coincidirá con los límites del departamento".

Organización regional: Mapa C7.2 - Las 6 Regiones de la Provincia de La Rioja

Fuente: Secretaría de Planeamiento Estratégico



Las Regiones, según la Constitución de la Provincia de La Rioja

Art. 157: "...el proceso de regionalización para el desarrollo económico y social, que permita la integración y coordinación de esfuerzos en pos de los intereses comunes mediante acuerdos interdepartamentales, que podrán crear órganos con facultades para el cumplimiento de sus fines.

Esta Constitución reconoce las siguientes regiones:

Región 1: VALLE DEL BERMEJO:
Vinchina - Gral. Lamadrid - Cnel. Felipe Varela.

Región 2: VALLE DEL FAMATINA:
Famatina - Chilecito.

Región 3: NORTE:
Arauco - Castro Barros - San Blas de los Sauces.

Región 4: CENTRO:
Capital - Sanagasta.

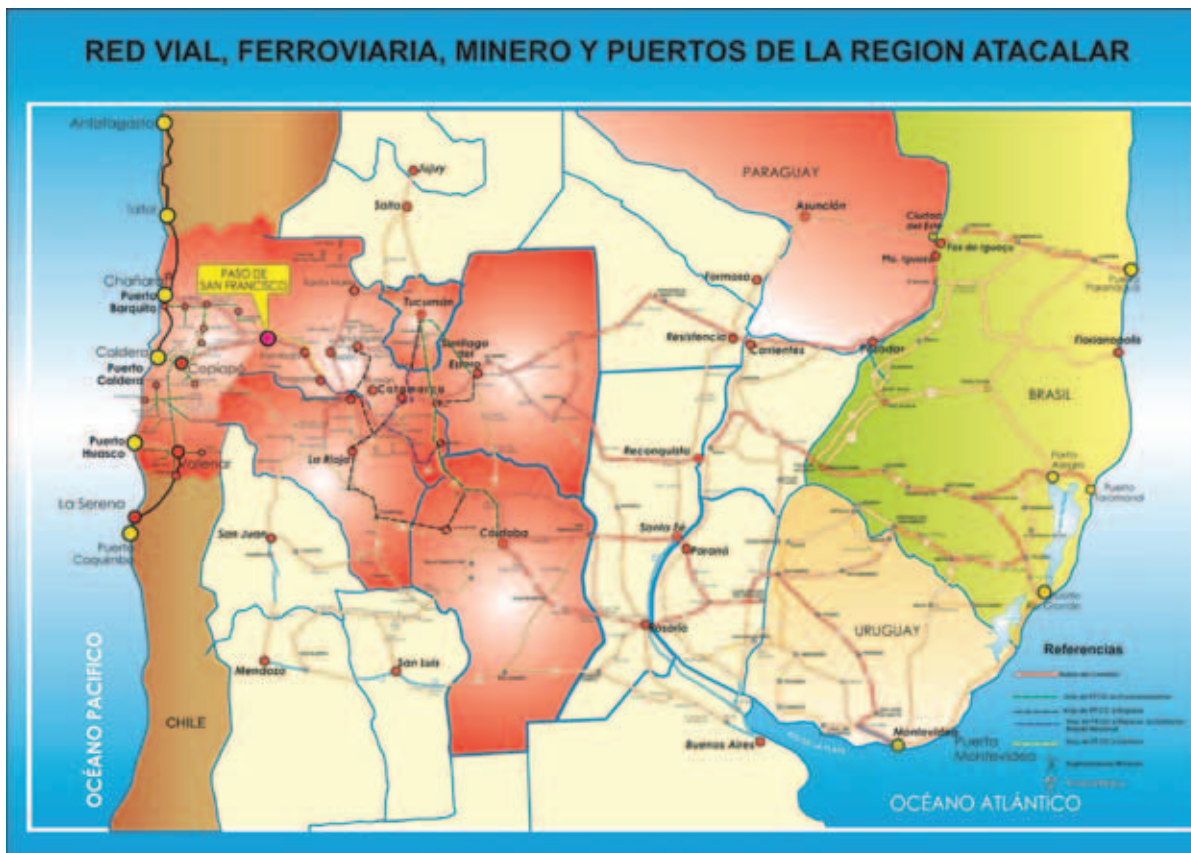
Región 5: LLANOS NORTE:
Independencia - Angel V. Peñaloza
Chamical - Gral. Belgrano.

Región 6: LLANOS SUR:
Gral. Juan Facundo Quiroga - Rosario Vera Peñaloza
- Gral. Ortiz de Ocampo - Gral. San Martín.

La macro region de ATACALAR:

Atacama (Chile), Catamarca, La Rioja, Santiago del Estero, Tucumán y Córdoba
 Mapa C7.3 - Mapa de la Macroregión "ATACALAR"

Fuente: ATACALAR, Cap. 1



| REGIÓN | SUPERFICIE | POBLACIÓN* | PGB ** |
|----------------------------|------------|------------|-----------|
| III REGIÓN ATACAMA (CHILE) | 75.176 | 272.402 | 1.959.634 |
| CATAMARCA | 102.602 | 367.828 | 1.361.508 |
| CÓRDOBA | 165.321 | 3.308.876 | 8.127.771 |
| LA RIOJA | 89.680 | 333.642 | 710.561 |
| SANTIAGO DEL ESTERO | 136.351 | 874.006 | 1.414.351 |
| TUCUMÁN | 22.524 | 1.448.188 | 1.333.205 |

***Fuente:**
 III Región de Atacama (Chile) - Censo de Población y Vivienda 2002, INE
 Provincias Argentinas - Censo Nacional de Población, Hogares y Vivienda 2010, INDEC

**** Unidad:** Miles de Dólares del 2006

ASPECTOS A DESTACAR:

El Comité de Integración de ATACALAR agrupa en una macro zona a la Región de Atacama en Chile y a las provincias de Catamarca, La Rioja, Córdoba, Tucumán y Santiago del Estero, con el objetivo de postular un corredor bioceánico entre las regiones. Surge en marzo de 1996 como iniciativa de los gobiernos de las provincias de Catamarca y La Rioja en conjunto con la III Región Chilena de Atacama. Posteriormente, se incorporaron las provincias de Córdoba y Santiago del Estero. Desde julio de 2007, Tucumán es miembro pleno de ATACALAR

Estructura Gubernamental Provincial Cuadro C7.4 - Organismos Jerarquizados, de la Función Ejecutiva

Fuente: Dirección Gral. de Ceremonial. La Rioja y Secretaría de Planeamiento Estratégico

| ÁREAS | SECRETARÍAS | SUBSECRETARÍAS, ADMINISTRACIONES PROVINCIALES Y ORGANISMOS DESCENTRALIZADOS |
|--|--|---|
| GOBERNADOR | SECRETARÍA GENERAL Y LEGAL DE LA GOBERNACIÓN SECRETARÍA DE CULTURA SECRETARÍA DE DEPORTE, JUVENTUD Y PREVENCIÓN DE LAS ADICIONES SECRETARÍA DE LA MUJER SECRETARÍA DE TURISMO SECRETARÍA DE PLANEAMIENTO ESTRATÉGICO SECRETARÍA DE GESTIÓN PREVISIONAL SECRETARÍA DE REPRESENTACION INSTITUCIONAL DE LA PROVINCIA DE LA RIOJA (CASA DE LA RIOJA) SECRETARÍA DE PRENSA Y DIFUSION | SUBSECRETARÍA LEGAL, TÉCNICA Y DE GESTIÓN PÚBLICA SUBSECRETARÍA DE DEPORTES SUBSECRETARÍA DE LA JUVENTUD Y SOLIDARIDAD SUBSECRETARÍA DE PREVENCIÓN DE ADICIONES UNIDAD DE CONTROL INTERNO DE LA PROVINCIA (UCI) ADMINISTRACIÓN GENERAL DE RADIO Y TELEVISIÓN RIOJANA |
| MINISTERIOS | SECRETARÍAS | SUBSECRETARÍAS, ADMINISTRACIONES PROVINCIALES Y ORGANISMOS DESCENTRALIZADOS |
| MINISTERIO DE GOBIERNO, JUSTICIA, SEGURIDAD Y DERECHOS HUMANOS | SECRETARÍA DE GOBIERNO Y JUSTICIA SECRETARÍA DE DERECHOS HUMANOS SECRETARÍA DE TRABAJO | POLICIA DE LA PROVINCIA DE LA RIOJA |
| MINISTERIO DE EDUCACION, CIENCIA Y TECNOLOGÍA | SECRETARIA DE GESTIÓN EDUCATIVA | SUBSECRETARÍA DE COORDINACIÓN ADMINISTRATIVA SUBSECRETARÍA RECTORA DE EDUCACION TÉCNICA |
| MINISTERIO DE SALUD PUBLICA | SECRETARÍA DE POLÍTICAS SANITARIAS | SUBSECRETARIA DE PLANIFICACION Y DE GESTION DE POLÍTICAS Y SALUD ADMINISTRACIÓN PROVINCIAL DE OBRA SOCIAL-APOS |
| MINISTERIO DE HACIENDA | SECRETARÍA DE HACIENDA | SUBSECRETARIA DE ADMINISTRACION FINANCIERA ADMINISTRACION PROVINCIAL DE JUEGOS DE AZAR LA RIOJA (AJALAR) |
| MINISTERIO DE INFRAESTRUCTURA | SECRETARÍA DE OBRAS PÚBLICAS SECRETARÍA DE TIERRAS Y HABITAT SOCIAL | SUBSECRETARIA DE TRANSPORTE Y SEGURIDAD VIAL INSTITUTO PROVINCIAL DEL AGUA LA RIOJA ADMINISTRACIÓN PROVINCIAL DE VIALIDAD ADMINISTRACIÓN PROVINCIAL DE VIVIENDA Y URBANISMO ENTE ÚNICO DE CONTROL DE PRIVATIZACIONES-EUCOP |
| MINISTERIO DE DESARROLLO SOCIAL | SECRETARÍA DE DESARROLLO SOCIAL | SUBSECRETARÍA DE DESARROLLO HUMANO Y FAMILIA SUBSECRETARÍA DE DESARROLLO TERRITORIAL |
| MINISTERIO DE PRODUCCION Y DESARROLLO LOCAL | SECRETARÍA DE INDUSTRIA Y PROMOCION DE INVERSIÓN SECRETARÍA DE DESARROLLO LOCAL SECRETARÍA DE AGRICULTURA Y RECURSOS NATURALES SECRETARÍA DE MINERÍA Y ENERGÍA SECRETARÍA DE GANADERÍA SECRETARÍA DE AMBIENTE | SUBSECRETARÍA DE EMPLEO |

ASPECTOS A DESTACAR: Estructura Orgánica vigente a Junio de 2012

Estructura Gubernamental Municipal: Cuadro C7.5 - Centralizada y delegaciones municipales

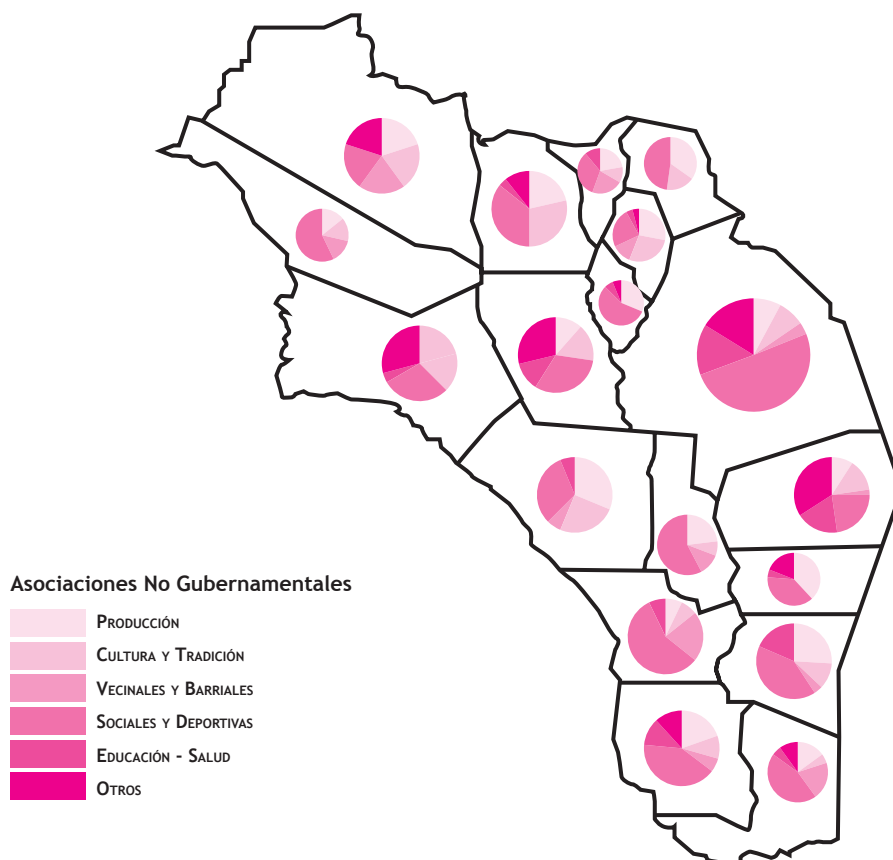
Fuente: Secretaría de Planeamiento Estratégico, a partir de información de los Gobiernos Municipales

| DEPARTAMENTOS | SECRETARÍAS DEL GOBIERNO MUNICIPAL | DELEGACIONES MUNICIPALES LOCALIDADES DE RADICACIÓN | SUB DELEGACIONES MUNICIPALES LOCALIDADES DE RADICACIÓN |
|-----------------------|---|---|--|
| ARAUCO | SECRETARÍA GENERAL DE GOBIERNO DE HACIENDA DE PRODUCCIÓN DE POLÍTICA SOCIAL DE OBRAS PÚBLICAS | VILLA MAZÁN | |
| CAPITAL | SECRETARÍA GENERAL DE INFRAESTRUCTURA DE ECONOMÍA Y HACIENDA DE SERVICIOS PÚBLICOS DE DESARROLLO SOCIAL Y HUMANO DE PLANIFICACIÓN Y DESCENTRALIZACIÓN DE GOBIERNO Y ASUNTOS INSTITUCIONALES | CEPAR NORTE, CAPITAL CEPAR SUR, CAPITAL | |
| CASTRO BARROS | DE SERVICIOS PÚBLICOS DE SERVICIOS PÚBLICOS DE GOBIERNO DE HACIENDA DE PRODUCCIÓN DE DESARROLLO LOCAL DE OBRAS PÚBLICAS | PINCHAS ANJULLÓN | |
| CHAMICAL | DE SERVICIOS PÚBLICOS DE OBRAS DE PRODUCCIÓN Y TURISMO DE GOBIERNO DE HACIENDA DE DESARROLLO SOCIAL DE CULTURA | | |
| CHILECITO | DE GOBIERNO Y DERECHOS HUMANOS DE HACIENDA Y FINANZAS PÚBLICAS DE SERVICIOS PÚBLICOS DE DESARROLLO SOCIAL DE PRODUCCIÓN Y MEDIO AMBIENTE DE INFRAESTRUCTURA Y OBRAS PÚBLICAS | COORD. GENERAL DE DISTRITOS NORTE Y SUR | |
| CNEL FELIPE VARELA | DE HACIENDA DE DESARROLLO SOCIAL DE OBRAS Y SERVICIOS PÚBLICOS DE GOBIERNO | GUANDACOL PAGANCILLO LA BANDA AICUÑA EL CARDÓN | |
| FAMATINA | GENERAL DE GOBIERNO SUBSECRETARÍA DE HACIENDA SUBSECRETARÍA DE GOBIERNO | CAMPANAS PITUIL SANTA CRUZ CARRIZAL | LA CUADRA EL POTRERILLO STO. DOMINGO ÁNGULO ANTINACO CHAÑARMUYO |
| GRAL. PEÑALOZA | DE COORDINACIÓN DE GOBIERNO DE OBRAS Y SERVICIOS PÚBLICOS DE EDUCACIÓN Y DESARROLLO Y ACCIÓN SOCIAL DE CULTURA, TURISMO Y DEPORTE DE HACIENDA E INGRESOS MUNICIPALES DE DESARROLLO LOCAL | PUNTA DE LOS LLANOS TUIZÓN CHILA SAN RAMÓN CARRIZAL | SIERRA DE LOS QUINTEROS TAMA II Km. 38 |

| DEPARTAMENTOS | SECRETARÍAS DEL GOBIERNO MUNICIPAL | DELEGACIONES MUNICIPALES LOCALIDADES DE RADICACIÓN | SUB DELEGACIONES MUNICIPALES LOCALIDADES DE RADICACIÓN |
|------------------------|--|---|---|
| GRAL. BELGRANO | DE GOBIERNO DE OBRAS Y SERVICIOS PÚBLICOS DE POLÍTICAS SOCIALES | LOMA BLANCA CHAÑAR | CASTRO BARROS LA CORTADERA TALVA |
| GRAL. QUIROGA | DE GOBIERNO, CULTURA Y DEPORTE DE OBRAS Y SERVICIOS PÚBLICOS DE POLÍTICAS SOCIALES | | |
| GRAL. LAMADRID | DE GOBIERNO, CULTURA Y DEPORTE DE DESARROLLO SOCIAL DE HACIENDA, OBRAS Y SERVICIOS PÚBLICOS | | |
| GRAL. OCAMPO | DE GOBIERNO DE SERVICIOS PÚBLICOS DE OBRAS PÚBLICAS DE DESARROLLO SOCIAL, SALUD Y EDUCACIÓN DE HACIENDA DE PRODUCCIÓN | CATUNA AMBIL | OLPAS LOS AGUIRRES LOS ALANICES |
| GRAL. SAN MARTIN | DE GOBIERNO MUNICIPAL DE DESARROLLO SOCIAL DE OBRAS Y SERVICIOS PÚBLICOS DE HACIENDA MUNICIPAL | | |
| INDEPENDENCIA | DE GOBIERNO DE HACIENDA DE PRODUCCIÓN Y DESARROLLO LOCAL | AMANÁ AGUANGO LA TORRE PATQUÍA VIEJO | |
| ROSARIO V. PEÑALOZA | DE GOBIERNO Y CULTURA DE DESARROLLO SOCIAL DE PRODUCCIÓN Y DESARROLLO DE OBRAS PÚBLICAS DE SERVICIOS PÚBLICOS | | |
| SAN BLAS DE LOS SAUCES | DE GOBIERNO DE ECONOMÍA DE PRODUCCIÓN DE TURISMO DE DESARROLLO SOCIAL | | |
| SANAGASTA | DE DESARROLLO SOCIAL DE DESARROLLO LOCAL DE OBRAS Y SERVICIOS PÚBLICOS DE GOBIERNO Y HACIENDA | | |
| VINCHINA | DE HACIENDA DE OBRAS PÚBLICAS | JAGÜÉ | |

ONG-Organizaciones No Gubernamentales: Según Objeto de sus actividades
Cuadro C7.6 - ONG con Personería Jurídica, según Objeto de sus Actividades, por Departamento. Año 2011

Fuente: Dirección General de Personerías Jurídicas. La Rioja



Asociaciones No Gubernamentales

- PRODUCCIÓN
- CULTURA Y TRADICIÓN
- VECINALES Y BARRIALES
- SOCIALES Y DEPORTIVAS
- EDUCACIÓN - SALUD
- OTROS

| DEPARTAMENTO | PRODUCCIÓN | CULTURA Y TRADICIÓN | VECINALES Y BARRIALES | SOCIALES Y DEPORTIVAS | EDUCACIÓN - SALUD | OTROS |
|---------------------------|------------|---------------------|-----------------------|-----------------------|-------------------|-------|
| ARAUCO | 8 | 4 | | 11 | | |
| CAPITAL | 64 | 62 | 28 | 411 | 118 | 132 |
| CASTRO BARROS | 7 | 7 | 3 | 6 | 1 | 1 |
| CHAMICAL | 4 | 6 | 1 | 10 | 8 | 15 |
| CHILECITO | 16 | 22 | | 44 | 17 | 40 |
| CNEL FELIPE VARELA | 5 | 4 | | 7 | 1 | 7 |
| FAMATINA | 6 | 8 | | 10 | 1 | 3 |
| GRAL ANGEL PEÑALOZA | 6 | 2 | 3 | 15 | | |
| GRAL BELGRANO | 8 | | | 8 | 1 | 4 |
| GRAL JUAN FACUNDO QUIROGA | 1 | 1 | 3 | 8 | 1 | |
| GRAL LAMADRID | 1 | 1 | 1 | 4 | | |
| GRAL OCAMPO | 7 | 3 | 1 | 11 | 5 | |
| GRAL SAN MARTIN | 3 | 1 | 4 | 9 | 1 | 2 |
| INDEPENDENCIA | 5 | 4 | 1 | 5 | 1 | |
| ROSARIO VERA PEÑALOZA | 10 | 5 | 3 | 21 | 6 | 6 |
| SAN BLAS DE LOS SAUCES | 2 | 1 | 2 | 3 | 1 | |
| SANAGASTA | 5 | | | 9 | 1 | 1 |
| VINCHINA | 1 | 1 | 1 | 1 | | 1 |



PROVINCIA DE
LA RIOJA
ARGENTINA

PLAN INTEGRAL 2009-13



El Gobernador de la Provincia Dr. Luis Beder Herrera, convocó el 1° de Junio de 2009 a la integración de equipos técnicos de planificación, gubernamentales, para la elaboración de un PLAN INTEGRAL que contribuya a la ejecución y control de acciones de gobierno concretas, relevantes, orientadas al desarrollo integral de la Comunidad Riojana.

A partir de esta convocatoria se integraron los Equipos de Planificación, conformados por técnicos y profesionales de distintas Áreas del Gobierno, quienes mantienen una dinámica de trabajo permanente. El PLAN, con el proceso y los productos generados durante 2009 y 2011 quedaron registrados en los tres anteriores DOCUMENTOS DE TRABAJO para la Coordinación entre Áreas de Gobierno y Organizaciones No Gubernamentales

Continuidad del Plan Integral

El 1° de Marzo de 2012, en el discurso inaugural del Período de Sesiones Legislativas (ver Anexo 1), el Gobernador destacó logros, principios directrices y ejes principales para la gestión de gobierno. Dijo:

- Iniciamos un año con nuevos desafíos para mejorar lo hecho
- Mejorar a partir de analizar y dar solución a los problemas estructurales en todos los ámbitos
- Mejorar aceptando la diversidad de opiniones y el diálogo constructivo y superador

Los ejes destacados fueron:

- Educación, política principal por ser pilar para la inclusión
- Infraestructura, con obras mejor distribuidas en el territorio
- Energía, con obras complementarias, con el Parque Eólico y con el 32 % de EDELAR
- Vivienda, el promedio era de 400 viv/año este año será de 3.000
- Salud, el servicio público y la obra social APOS cubren el 95 % de las prestaciones
- Deportes, haremos el Súper Domo en La Rioja y tenemos 40 Has para obras en Chilecito
- Turismo, La Rioja recibe 80.000 turistas en el año y mejoramos los Circuitos Turísticos
- Política salarial, actualizamos el ingreso: en 2007 el mínimo era \$700 ahora es \$ 2.600
- Producción, lanzamos las SAPEM para dinamizar la producción y el empleo
- Minería: el 60 % del territorio son cerros y tenemos que aprovechar esos recursos

Estos Ejes prioritarios, se inscriben en los 7 OBJETIVOS DE DESARROLLO DEL “PLAN INTEGRAL” 2009-13 (Ver Capítulo 4).

El presente, es el Cuarto Documento del PLAN INTEGRAL y resume el proceso y los productos generados durante 2012; y, el horizonte de planificación generado a partir de la decisión política de elaborar un nuevo PLAN orientado hacia una VISION LA RIOJA 2025 construida participativamente.



Plan Integral: Orientación a la Ejecución

En ocasión de la Convocatoria a los Equipos Técnicos de Planificación, efectuada en Marzo de 2010, el Gobernador expresó su propósito de avanzar hacia la asignación de los recursos adoptando la modalidad de “Presupuestos por Programas”, que permita que los proyectos de importancia estratégica y los Organismos Provinciales ejecutores, tengan anualmente asegurados los recursos, acordando con la Función Legislativa a través de la Ley de Presupuesto.

Bajo ese criterio orientador, los Equipos Técnicos trabajaron durante 2010, 2011 y en el presente año 2012. Para tal fin, se hacen necesarias tres herramientas básicas de gestión:

- La Planificación orientada a Objetivos, con Indicadores para medir los efectos e impactos que se desean alcanzar con los proyectos priorizados,
- La Programación Operativa, orientada a la ejecución de esos proyectos, con la cuantificación en el tiempo de los Recursos necesarios, desagregando los conceptos del gasto e inversión; y
- La Asignación de los recursos, con el Monitoreo de las actividades y la Evaluación del logro de los efectos e impactos esperados.

Los Equipos Técnicos de Planificación, con la coordinación por parte de la Secretaría de Planeamiento Estratégico, orientaron el trabajo conforme a las directivas recibidas del Sr. Gobernador, y sus resultados se presentan en los Capítulos siguientes. El presente Documento, no modifica ni reemplaza al Primero, Segundo y Tercer documentos del PLAN INTEGRAL 2009-13 elaborados en 2009, 2010 y 2011, sino que les da continuidad y su información se complementa.

Para una mejor comprensión del proceso desarrollado en cuatro años de trabajo, se recomienda la lectura de los cuatro documentos.

Proceso de Planificación Prospectiva: VISIÓN LA RIOJA 2025

El Gobernador de La Rioja realizó este año una Convocatoria para elaborar una Visión del Futuro, construida con sentido participativo, a través de una mirada colectiva. La convocatoria, resume las siguientes Ideas-Fuerza:

“LA RIOJA 2025”

Un espacio de participación para construir el futuro

Planificar para ser protagonista de nuestro futuro, para lograr que nuestros deseos se conviertan en realidad, para elegir dónde y cómo queremos vivir, para decidir el legado que dejaremos a las próximas generaciones.

EL PLAN ESTRATÉGICO LA RIOJA 2025 ES UNA CONVOCATORIA A CONSTRUIR EL FUTURO A PARTIR DEL DESEO DE LA COMUNIDAD RIOJANA

El Consejo Federal de Inversiones aporta la asistencia técnica y metodológica, utilizando las nuevas herramientas de planificación: la Visión Prospectiva.

La Prospectiva es un método de planeamiento estratégico que trabaja a partir de la proyección de los escenarios futuros. Parte de la hipótesis de que el futuro no es totalmente aleatorio, y en gran medida, es determinado por la voluntad y el deseo de los actores.

La Prospectiva es también una actitud, una “postura” desde donde observar el futuro. Es por excelencia un concepto de anti-fatalidad en cuanto concibe al futuro como un ámbito de libertad, de poder y de voluntad. Reconoce la incertidumbre del futuro, cargado de amenazas y oportunidades, y la importancia del proyecto de cambio, de la intención y del deseo.

El proceso iniciado con el taller de Villa Unión en Septiembre de 2011 continuó en 2012, y se lo describe en el presente Documento.



EL PLAN INTEGRAL 2012: PROCESO



Apoyo político para un Plan

La decisión de la máxima autoridad política de la Provincia de La Rioja de elaborar y aplicar un Plan Integral, es el punto de partida del proceso, y la condición de mayor importancia para estimular el interés de los funcionarios y de los técnicos en la planificación.

A partir de la Convocatoria 2009, los distintos Organismos Ejecutores dependientes de la Función Ejecutiva delegaron 1 o 2 técnicos para conformar los equipos de trabajo interdisciplinarios, con una participación que ha fluctuado entre 20 y 30 delegados.

Integración de los Equipos Técnicos

Desde su integración en este cuarto año, en Marzo 2012, durante 8 meses y hasta la elaboración del presente Documento se generó una dinámica grupal sin interrupciones con 18 reuniones plenarios sujetas a agendas preacordadas para coordinación de actividades e intercambio de información; con algunas reuniones de grupos para tareas específicas (por ej.: 13 instancias de capacitación) y con el trabajo permanente de los técnicos en sus áreas de origen, para recabado de información, formulación de proyectos y articulación de propuestas.

También, se contactó a los Ministros y Secretarios conductores de las Áreas participantes para aportar o recabar información referida a los proyectos correspondientes al PLAN. Durante todo este proceso hubo fluida comunicación entre los equipos técnicos a través de correos electrónicos y de la página web de la Secretaría de Planeamiento Estratégico, la que creó y mantiene desde 2009 un link específicamente dedicado al Plan Integral. Toda la información generada puede ser consultada en www.larioja.gov.ar/spe

Coordinación de los Equipos Técnicos y Dinámica de Trabajo 2012

La Coordinación por parte de la Secretaría de Planeamiento Estratégico adecuó los aspectos metodológicos para orientar el proceso hacia la formulación de un Programa orientado a la ejecución, evitando así alejar los contenidos del PLAN de los contenidos de la Agenda de Gobierno. Se puso especial acento en:

- La formulación de nuevos proyectos y la adecuación de proyectos anteriores, y

- La Programación Presupuestaria de los proyectos para su incorporación al Presupuesto 2013 (Ver Anexo 3 y 4).



Participación de los Organismos Provinciales

Existen áreas ejecutoras dependientes de la Función Ejecutiva que todavía no participan del PLAN INTEGRAL, aportando proyectos, información y profesionales delegados para la integración de los Equipos Técnicos. Su incorporación futura, permitirá fortalecer el proceso y los productos generados por el Plan, expuestos en el presente Documento.

Participación del Consejo Federal de Inversiones: Asistencia Técnica y Financiera

El CFI desarrolla una importante gestión en apoyo al Plan INTEGRAL tanto en la asistencia técnica y financiera para la formulación y ejecución de algunos proyectos elaborados por Organismos Provinciales, Municipales u ONG (Ver Anexo 5), como así también en la continuidad de la elaboración de la Visión Prospectiva “LA RIOJA 2025” (Ver el desarrollo en el Punto subsiguiente), cooperando con herramientas metodológicas y capacitación.

Articulación con las SAPEM

Durante 2011, los Equipos Técnicos tomaron contacto con 10 de las 26 SAPEM-Sociedades Anónimas con participación estatal mayoritaria, registradas, y durante 2012 con otras 7 más, a través de la presentación que hicieron los gerentes de estas empresas con la finalidad de realizar un registro de las características principales de los proyectos y de su grado de ejecución.

Interesó también, en la dinámica del PLAN INTEGRAL, ofrecer apoyo inter-institucional de los Organismos Provinciales o de los Programas Nacionales que articulan estos organismos, para contribuir a corregir aspectos limitantes, expresados por las SAPEM como “cuellos de botella” en el desarrollo de las actividades, tales como necesidades de capacitación, de asistencia técnica, financiera, etc. En el CAPITULO 5, del presente documento, se presenta dicha información.

Planificación y Presupuesto por Programas

Existe un Convenio de Préstamo entre el Gobierno de la Provincia de La Rioja y el Banco Internacional de Reconstrucción y Fomento-BIRF (Préstamo BIRF-8008-AR) para llevar adelante el Programa de Fortalecimiento de la Gestión Pública, que incluye mejoras en aspectos de la producción (gestión de recursos hídricos en zonas rurales) y en aspectos tributarios (mejora de la administración tributaria, y fortalecimiento y mejora de la calidad del gasto)

Para acceder al préstamo y hacer efectivos los desembolsos programados, el proceso impulsado por el Plan INTEGRAL en lo que se refiere a la planificación, presupuestación y aprobación legislativa de los Presupuestos, contribuye al logro de metas convenidas con el BIRF. En efecto, se ha comprometido por parte de la Provincia un aumento de inversiones en bienes de capital por proyectos incorporados al Plan INTEGRAL; un incremento en la cantidad de personal capacitado en planificación estratégica y presupuestos por programas; un aumento en la cantidad de Secretarías o Áreas con planes estratégicos y operativos; y la introducción de una estructura programática e indicadores físicos y financieros eficaces, en el proceso de elaboración del Presupuesto.

De este modo, queda ratificada la decisión del Gobernador, expresada en 2010 a los Funcionarios y Equipos Técnicos que elaboran el Plan INTEGRAL, de que los distintos Organismos Ejecutores dependientes de la Función Ejecutiva de la Provincia avancen, gradualmente, en la ejecución de proyectos surgidos de un proceso de planificación y presupuestos por programas, que se acuerden anualmente por efecto de la coordinación entre la Secretaría de Planeamiento y el Ministerio de Hacienda.

Capacitación en Planificación

Se dictaron Dos Cursos de capacitación en Planificación en el Método de “Manejo del Ciclo del Proyecto” (tres instancias), y Uno de práctica (seis instancias), con un caso simulado. Participaron en total 25 profesionales de distintas áreas de la Administración Pública Provincial (Equipos Técnicos de Planificación).

Se dictó también un Curso, con acento en la práctica, de Uso de Datos Estadísticos para la Conformación de Bases de Datos y su Aplicación a Mapeos y Georeferenciación, para alrededor de 20 miembros de los Equipos de Planificación.



El Plan Integral 2011: PRODUCTOS

LOS OBJETIVOS DEL PLAN INTEGRAL 2009-13

En 2009, en el primer año de elaboración del Plan Integral, se acordaron los siguientes Objetivos.



1. AFIANZAMIENTO DE LA POBLACIÓN en sus espacios regionales



2. SATISFACCION de las NECESIDADES BASICAS, especialmente en comunidades y/o localidades vulnerables



3. Recuperación de la CULTURA DEL TRABAJO y fomento de la PRODUCCIÓN como base para la GENERACIÓN DE EMPLEO




4. Fortalecimiento de la INFRAESTRUCTURA para el DESARROLLO HUMANO Y PRODUCTIVO



5. Fortalecimiento de la FAMILIA y Otras ORGANIZACIONES y fomento de sus capacidades para la promoción del desarrollo; especialmente para la Lucha contra la Drogadicción y Otras Adicciones



6. Fortalecimiento de la CULTURA RIOJANA y de la búsqueda de su IDENTIDAD



7. Fortalecimiento de las INSTITUCIONES de la ADMINISTRACION PÚBLICA para asegurar la prestación de los Servicios Esenciales, tales como EDUCACIÓN, SALUD, SEGURIDAD y JUSTICIA

Los Objetivos 2, 3, 4, 5, 6 y 7, han sido considerados “Objetivos Específicos” y estructuran el Plan agrupando, a modo de ejes estratégicos, los Proyectos que se orientan al logro de esos Objetivos. Su cumplimiento, será posibilitado por la ejecución exitosa de proyectos.

Por su parte, el Objetivo 1 ha sido considerado el “Objetivo del Plan”, y su cumplimiento será posibilitado por el logro de los Objetivos Específicos.

Formulación de Nuevos Proyectos y Adecuación de Proyectos Existentes

El Plan Integral ha conformado un Banco de Proyectos integrado por 157 iniciativas (ver Anexo 2). Este Banco se conforma con 31 proyectos nuevos y 29 proyectos reformulados en 2012; y 97 proyectos ya incorporados al PLAN INTEGRAL que fueron formulados anteriormente. Cabe destacar entre ellos, 21 proyectos que cuentan con la asistencia técnica del Consejo Federal de Inversiones (ver Anexo 5), gestionados por la Secretaría de Planeamiento Estratégico para su ejecución por parte de Organismos Provinciales, Municipios y ONG.

Ejecución de Proyectos en 2012

De los 64 proyectos que en 2011 obtuvieron cobertura presupuestaria para su ejecución en 2012 ninguno recibió los recursos, ya que la asignación de los fondos provinciales estuvo orientada a otros aspectos prioritarios.

Proyectos al Presupuesto 2013

De los 157 proyectos del Banco, 76 se han incorporado al Presupuesto 2013, de los cuales 48 tienen Crédito Presupuestario (ver Anexo 3) y 28, sin cobertura presupuestaria, han sido incorporados en el Anexo del Presupuesto, Art. 21 (ver Anexo 4).

Los 76 proyectos corresponden a 10 Organismos Provinciales.

| Financiamiento de los 48 proyectos | |
|---|-------------------|
| Fuentes Provinciales | \$ 118.085.941,47 |
| Fuentes Nacionales | \$ 406.250.492,00 |
| Aportes CFI para asistencia técnica de 21 proyectos | \$ 14.187.990,00 |

Si se tiene en cuenta que en el año anterior de 2011 fueron 12 los Organismos, 64 los proyectos informados al Presupuesto y \$ 18.460.009,31 los recursos afectados provenientes de Fuentes Provinciales, se puede concluir en que:

- Hubo una disminución del 8 % de organismos con proyectos al Presupuesto,
- Hubo un incremento del 19 % de proyectos al Presupuesto, y
- Hubo un incremento del 655 % de fondos provinciales afectados, a valores corrientes, mostrando la continuidad del proceso de formulación y presupuestación de proyectos, impulsado por el PLAN INTEGRAL.

“VISIÓN LA RIOJA 2025”: Inicio del Proceso de Planificación Prospectiva

Convocatoria al Proceso de Planificación Participativa

El Sr. Gobernador de la Provincia Dr. Luis Béder Herrera convocó a funcionarios de gobierno y a referentes de Organizaciones No Gubernamentales de La Rioja, a iniciar un proceso de planificación estratégica, para elaborar colectivamente una “Visión de La Rioja 2025”, y a participar de un proceso de planificación hasta llegar a una Agenda Prospectiva que proponga los planes y proyectos necesarios para el desarrollo riojano. El Consejo Federal de Inversiones comprometió el aporte técnico y metodológico para este proceso.

La Convocatoria, que tuvo lugar el martes 13 de Septiembre de 2011, contó con la presencia del Gobernador, del Secretario General del Consejo Federal de Inversiones Ing. Juan José Ciácerá, de representantes de áreas de gobierno de importancia estratégica y de referentes de la Sociedad Civil y del Sector Privado.

EL PLAN ESTRATÉGICO LA RIOJA 2025 ES UNA “CONVOCATORIA A CONSTRUIR EL FUTURO A PARTIR DEL DESEO DE LA COMUNIDAD RIOJANA”



Plan Estratégico y Visión Prospectiva

La construcción de un Plan Estratégico, a partir de una Visión Prospectiva, es un proceso colectivo que sigue una serie de pasos, cada uno de los cuales generan insumos y retroalimentaciones.

Grupos de mujeres y hombres representativos de los diferentes sectores de la vida social, política, productiva y cultural, son convocados a participar. Ellos tienen la responsabilidad de impulsar este proceso para la conformación y construcción del Futuro, acordado de un modo participativo, para instalar gradualmente un Modelo de Provincia que represente las aspiraciones de la Sociedad Riojana. El programa de actividades diseñado contempla la realización de una serie de “talleres” de trabajo, seminarios temáticos y reuniones, en los que se van incorporando nuevos participantes en las diferentes instancias, de manera de lograr la más amplia participación de la Sociedad Riojana.

Capacitación de Equipos Provinciales

El Consejo Federal de Inversiones capacitó, previamente, desde el 2010, a un grupo de profesionales convocados por la Secretaría de Planeamiento Estratégico, provenientes de los Equipos Técnicos del PLAN INTEGRAL, de Universidades, de ONG y de Organismos nacionales con actuación en la Provincia, para conocer y aplicar la metodología de Planificación Prospectiva y adecuarla a las características del proceso a desarrollarse en La Rioja; y para comportarse como facilitadores y co-moderadores en los grupos de trabajo.

Esta capacitación, implicó el desarrollo de las capacidades de profesionales riojanos en el conocimiento y aplicación de nuevas metodologías de planificación.

El “Taller” de Villa Unión: Participantes

A fin de iniciar el proceso de planificación participativa el Sr. Gobernador de la Provincia, la Secretaría de Planeamiento Estratégico y el Consejo Federal de Inversiones invitaron a personas interesadas por el Futuro de nuestra provincia, a participar de un “Taller” de Trabajo para la elaboración de una VISION de la Provincia de La Rioja 2025.

El “Taller” se realizó en Villa Unión, Dpto. Felipe Varela, los días 14 y 15 de Septiembre, y estuvo a cargo del Consejo Federal de Inversiones-CFI la logística, la metodología y la asistencia técnica para la moderación y facilitación de las actividades. Actuaron como co-facilitadores, los técnicos provinciales capacitados en la metodología y en las técnicas de conducción de grupos de trabajo.

Al “taller” asistieron 30 funcionarios de Organismos Gubernamentales y 43 referentes de Otras Organizaciones, tales como:

- Productores
- Organizaciones de Productores (Sociedad Rural SORSUR, Consorcio Usuarios Agua, Centro de Apicultores)
- Cooperativas
- Cámaras de Productores y Centros (CARPA, UNIR, Cámara de la Construcción, Centro Comercial e Industrial La Rioja, Cámara Comercial e Industrial Chemical)
- Servicios de Extensión Agropecuaria nacionales (INTA y Sec. Agricultura Familiar Ex -PSA)
- SAPEM
- Universidades (Delegados y alumnos de UNLAR, UNDEC, UTN y Barceló)
- Consejos Profesionales (Colegio Psicólogos Organizacionales y Consejo de Ciencias Informáticas)
- Fundaciones (PRODEMUR y FUNDALOLA)
- Partidos políticos (Justicialismo y UCR)
- Superior Tribunal de Justicia
- Cámara de Diputados
- Funcionarios dependientes de la Función Ejecutiva (Ministros, Secretarios, Administradores Provinciales, Directores)

Los asistentes expresaron su compromiso por dar continuidad al proceso y sumar nuevos aportes y referentes en las instancias siguientes.



El Gobierno de la Provincia se planteó un gran desafío y un camino de trabajo y compromisos que permitirá alcanzarlo. Para recorrer este camino, la provincia de La Rioja cuenta con el acompañamiento permanente del Consejo Federal de Inversiones, quien aporta sus equipos técnicos con experiencia en procesos de planificación, realiza una coordinación conjunta con los equipos provinciales, y brinda financiamiento para el cumplimiento de las diferentes actividades programadas.

“VISIÓN LA RIOJA 2025”: Proceso y Productos en 2012

Análisis de Factores Críticos

El taller de Villa Unión en 2011 permitió identificar los FACTORES CRÍTICOS sobre los cuales planificar el futuro desarrollo de la Provincia, y definir primeras ideas para la construcción del futuro deseado colectivamente, en el horizonte establecido para el Plan: el AÑO 2025.

El paso siguiente se centró en el Análisis de estos factores de desarrollo para lo cual, en el transcurso del 2012, se integraron al proceso más de 100 especialistas, referentes y otros actores, en representación de 43 organismos, con capacidad para sumar conocimiento y criterios para el análisis de cada tema. Se generó así en torno a cada factor una “Red” de Conocimiento que fue articulando las posiciones y visiones de actores relevantes.

Recopilación de Documentación y Entrevistas

Esta etapa de trabajo, basada en Recopilación de Documentación existente y Entrevistas a referentes “clave” del sector público y privado estuvo orientada a recabar información sobre planes y proyectos en ejecución o potenciales.



La Ronda de Entrevistas individuales permitió la consulta y el diálogo con 63 personas, especialistas en los distintos ejes temáticos:

- 14 representantes de 11 organismos, para Modelo Productivo Regional;
- 19 representantes de 11 organismos para Desarrollo Humano;
- 7 representantes de 7 organismos para Territorio y Ambiente;
- 16 referentes de 8 organismos para Identidad Cultural;
- y 7 referentes de 6 organismos para Gobierno, Políticas Públicas e Institucionalidad (ver Anexo 7).

Principales Productos de esta Etapa

Esta Etapa se plasma en la generación de los siguientes Productos:

- Documentos de Base, que resumen información de referencia disponible en el ámbito de cada red;
- Redes de Vinculación, entre los actores participantes para el análisis de los distintos temas que integran los Factores Críticos, sus posiciones y visiones;
- Aportes de los Actores, en el marco de estas Redes, para la identificación de Lineamientos Estratégicos y de Acciones que estructuren una AGENDA ESTRATÉGICA para La Rioja 2025.

Este trabajo en 2012 permitió además reflexionar sobre la entidad de los distintos Factores Críticos, las vinculaciones existentes entre ellos y su relevancia en términos de desarrollo. Así, los Factores Críticos finalmente definidos para estructurar el proceso son:

- MODELO PRODUCTIVO REGIONAL
- DESARROLLO HUMANO
- TERRITORIO Y AMBIENTE
- IDENTIDAD CULTURAL
- GOBIERNO, POLÍTICAS PÚBLICAS E INSTITUCIONALIDAD

Mesas de Trabajo

Entre los meses de octubre y noviembre de 2012 se concretaron reuniones alrededor de Mesas de Trabajo, que constituyeron un ámbito de participación destinado a sumar nuevos aportes; validar los problemas y oportunidades en términos de desarrollo provincial para cada uno de los Factores Críticos; y priorizar los aspectos centrales sobre los que debería concentrarse la acción a futuro.

Las Mesas de Trabajo permitieron el diálogo y generación de acuerdos entre 108 personas:

- 24 participantes en Modelo Productivo Regional;
- 21 en Desarrollo Humano;
- 21 en Territorio y Ambiente;
- 21 en Identidad Cultural;
- y 16 en Gobierno, Políticas Públicas e Institucionalidad (ver Anexo 7).

-Lineamientos Estratégicos

Como resultado del proceso se obtuvo un conjunto de Lineamientos Estratégicos en torno a los cuales se podrán estructurar Proyectos y Acciones orientadas a consolidar el desarrollo futuro de la Provincia, conformando una AGENDA ESTRATÉGICA para La Rioja 2025 (ver Anexo 8)

A.- DESARROLLO TECNOLÓGICO E INNOVACIÓN

Algunas de las líneas de trabajo identificadas son:

- Desarrollo de conocimiento y tecnología especializada en el manejo del árido
- Desarrollo de fuentes de energía alternativas
- Desarrollo de innovaciones tendientes a mejorar la competitividad de las actividades productivas
- Generación de un sistema científico-tecnológico

B. DIVERSIFICACIÓN Y AMPLIACIÓN DE LA ESTRUCTURA PRODUCTIVA

Algunas opciones que deben analizarse en profundidad son:

- Producción de carne, con tendencia al autoabastecimiento provincial
- Producción de semillas
- Otras actividades agropecuarias
- Minería
- Turismo
- Desarrollo industrial
- Industrias culturales
- Orientación al mercado

C. EQUILIBRIO EN EL DESARROLLO TERRITORIAL

Algunas de las áreas de trabajo identificadas en relación a este lineamiento estratégico son:

- Desarrollo de servicios e infraestructura básica para la producción y los servicios
- Desarrollo de infraestructura y servicios básicos para la población:
- Desarrollo de infraestructura de conectividad física con otras provincias y países vecinos
- Fortalecimiento de la pequeña producción
- Plan de Ordenamiento Territorial

D. FORTALECIMIENTO Y EVOLUCIÓN DE LA IDENTIDAD CULTURAL RIOJANA

Algunas de las acciones identificadas, muchas de las cuales ya cuentan con proyectos en ejecución, son:

- La reconstrucción de un relato histórico compartido
- La identificación y el reconocimiento de manifestaciones culturales propias
- La promoción y difusión de actividades que colaboren con el desarrollo de la identidad riojana
- La promoción y difusión de acciones que promuevan la integración cultural
- La organización, mantenimiento y puesta en valor del patrimonio provincial y las expresiones culturales identitarias

E. FORTALECIMIENTO DE LA TRAMA INSTITUCIONAL

Algunas de las líneas de acción propuestas en este espacio incluyen:

- Fortalecimiento de la gestión del Estado
- Herramientas de gestión pública orientada a objetivos
- Fortalecimiento los recursos humanos del Estado
- Coordinación de la Gestión entre Poderes -ejecutivo, legislativo y judicial
- Fortalecimiento de las organizaciones de la sociedad civil
- Fortalecimiento de la conciencia ciudadana y el protagonismo activo de la ciudadanía

En el Anexo 8, se presentan estos lineamientos resultantes de la consolidación de lo producido por cada una de las cinco Mesas de Trabajo y algunas de las Acciones identificadas para cada uno de ellos.

Proyectos por Regiones

Proyectos Formulados en 2012

Se identificaron un total de 157 proyectos para toda la Provincia, con posibilidades de ejecutar en 2.012, en diferentes estados de avance. La diversidad de proyectos permite cubrir la totalidad de Objetivos del Plan. A fin de facilitar la preparación de los planes de ejecución coordinada para cada Región, se han elaborado cuadros que contienen la siguiente información: N°; Denominación de los Proyectos; Regiones (con sus respectivos Departamentos), Áreas responsables de su ejecución y Objetivo del Plan a los que se orientan los proyectos. (La información completa se muestra en el Anexo 6).

Proyectos con Imputación Presupuestaria 2013

Del total de 157 proyectos identificados para el ejercicio 2.013, cuarenta y ocho (48) se incluyen en los techos presupuestarios adjudicados a ocho (8) organismos, con asignación de crédito por un total de \$ 118.085.941,47 con Financiamiento Provincial y \$ 406.250.492 con Fuentes Nacionales. Para treinta (21) proyectos se disponen de asistencia técnica proveniente del CFI por un monto de \$ 14.187.990,21.

Mapa de Localización de Proyectos

Complementando la información sobre la identificación de proyectos por Región, que facilita la preparación de los Planes de Ejecución Coordinada, se presentan los Mapas de Localización de los Proyectos que permite una rápida visualización. Cabe aclarar que la totalidad de proyectos consignados en los mapas es superior a los 157 identificados; esto se debe a que hay proyectos de cobertura provincial o regional que se repiten en todos o varios Departamentos.



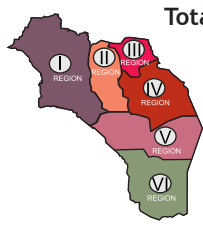
Mapas de Localización de los Proyectos:

Regiones I y II
REGION I: "VALLE DEL BERMEJO"



Cantidad de proyectos por objetivo

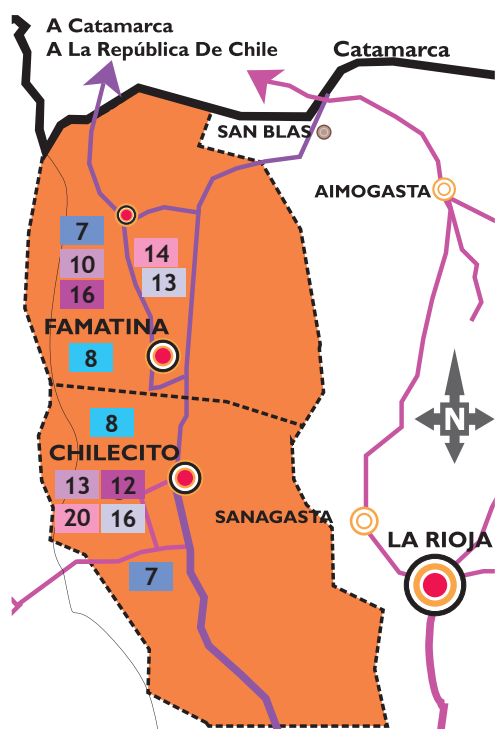
| Objetivo | Proyectos | | | TOTAL |
|----------|-----------|----------|-----------|-------|
| | VINCHINA | LAMADRID | F. VARELA | |
| 2 | 11 | 9 | 11 | 31 |
| 3 | 13 | 12 | 15 | 40 |
| 4 | 15 | 12 | 13 | 40 |
| 5 | 13 | 13 | 15 | 41 |
| 6 | 7 | 8 | 7 | 22 |
| 7 | 8 | 8 | 9 | 25 |



Total por Dpto. 67 63 69

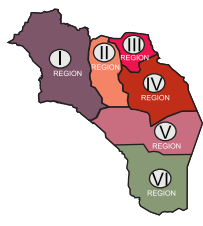
La información corresponde a los proyectos que figuran en los anexos 2 y 6

REGION II: "VALLE DE FAMATINA"



VALLE DE FAMATINA REGION II
Cantidad de proyectos por objetivo

| Objetivo | Proyectos | | TOTAL |
|----------|-----------|----------|-------|
| | CHILECITO | FAMATINA | |
| 2 | 13 | 10 | 23 |
| 3 | 12 | 16 | 28 |
| 4 | 20 | 14 | 34 |
| 5 | 16 | 13 | 29 |
| 6 | 7 | 7 | 14 |
| 7 | 8 | 8 | 14 |

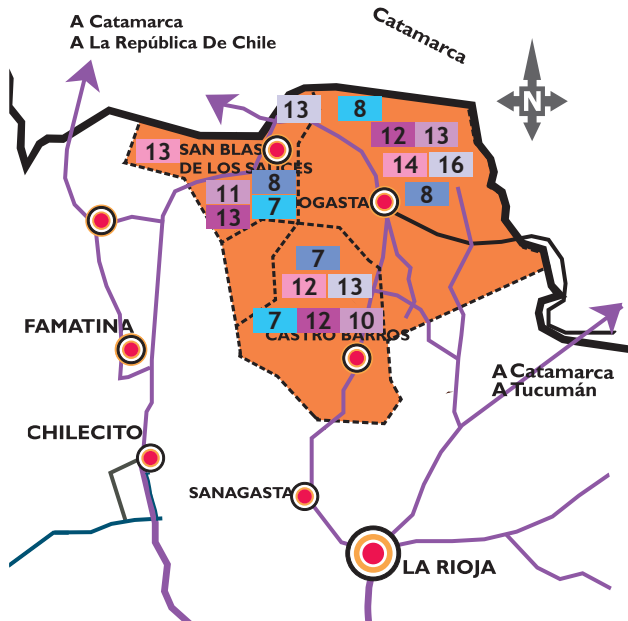


Total por Dpto. 75 67

La información corresponde a los proyectos que figuran en los anexos 2 y 6

Mapas de Localización de los Proyectos: Regiones III y IV

REGION III: "NORTE"

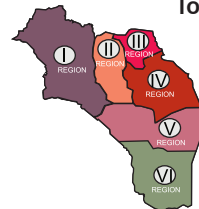


REGIÓN NORTE REGIÓN III

Cantidad de proyectos por objetivo

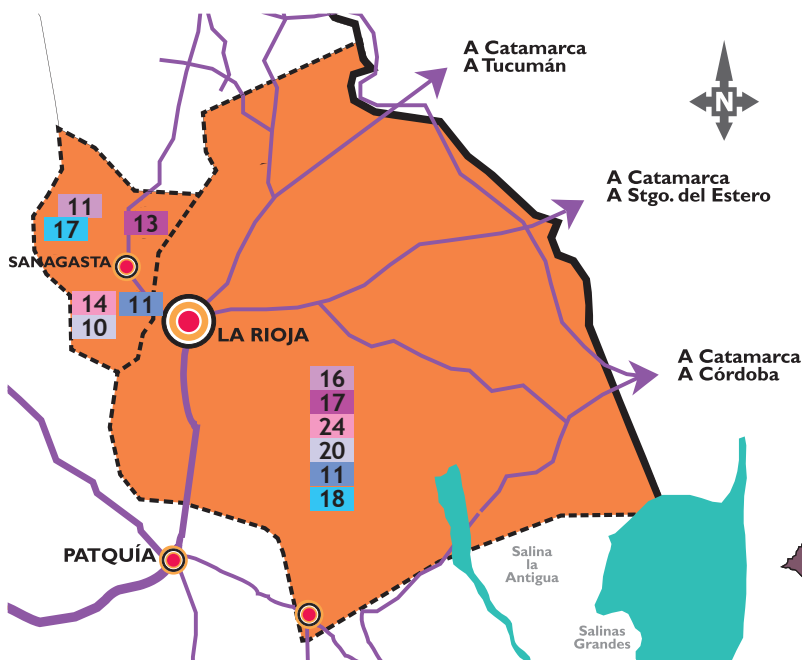
| Objetivo | Proyectos | | | TOTAL |
|----------|-----------|------------|----------|-------|
| | ARAUCO | LOS SAUCES | CASTRO B | |
| 2 | 13 | 11 | 10 | 34 |
| 3 | 12 | 13 | 12 | 37 |
| 4 | 14 | 13 | 12 | 39 |
| 5 | 16 | 13 | 13 | 42 |
| 6 | 8 | 8 | 7 | 23 |
| 7 | 8 | 7 | 7 | 22 |

Total por Dpto. 71 65 61



La información corresponde a los proyectos que figuran en los anexos 2 y 6

REGION IV: "CAPITAL"

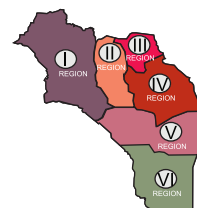


REGIÓN CAPITAL REGIÓN IV

Cantidad de proyectos por objetivo

| Objetivo | Proyectos | | TOTAL |
|----------|-----------|-----------|-------|
| | CAPITAL | SANAGASTA | |
| 2 | 16 | 8 | 24 |
| 3 | 17 | 11 | 28 |
| 4 | 24 | 13 | 37 |
| 5 | 20 | 14 | 34 |
| 6 | 11 | 10 | 21 |
| 7 | 18 | 17 | 35 |

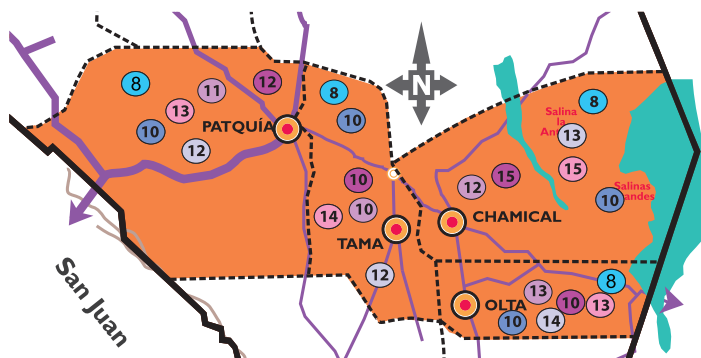
Total por Dpto. 106 63



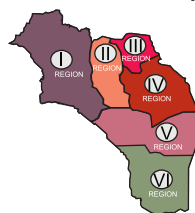
La información corresponde a los proyectos que figuran en los anexos 2 y 6

Mapas de Localización de los Proyectos: Regiones V y VI

REGION V: "LLANOS NORTE"

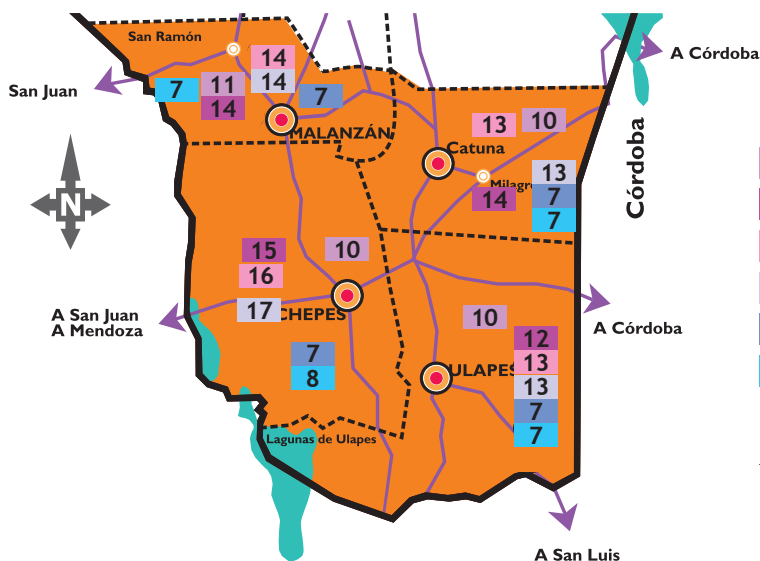


| LLANOS NORTE | | REGIÓN V | | | | |
|------------------------------------|---------------|----------------|-----------|-----------|-------|--|
| Cantidad de proyectos por objetivo | | | | | | |
| Objetivo | Proyectos | | | | | |
| | INDEPENDENCIA | A. V. PEÑALOZA | CHAMICAL | BELGRANO | TOTAL | |
| 2 | 10 | 9 | 14 | 11 | 44 | |
| 3 | 15 | 14 | 13 | 16 | 58 | |
| 4 | 13 | 14 | 14 | 15 | 56 | |
| 5 | 13 | 13 | 15 | 14 | 55 | |
| 6 | 7 | 7 | 7 | 7 | 28 | |
| 7 | 7 | 7 | 8 | 7 | 29 | |
| Total por Dpto. | 65 | 64 | 71 | 70 | | |

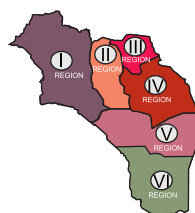


La información corresponde a los proyectos que figuran en los anexos 2 y 6

REGION VI: "LLANOS SUR"



| LLANOS SUR | | REGIÓN VI | | | |
|------------------------------------|---------------|----------------|-------------|------------------|-------|
| Cantidad de proyectos por objetivo | | | | | |
| Objetivo | Proyectos | | | | |
| | GRAL. QUIROGA | R. V. PEÑALOZA | GRAL. OCAÑO | GRAL. SAN MARTÍN | TOTAL |
| 2 | 11 | 10 | 10 | 10 | 41 |
| 3 | 14 | 15 | 14 | 12 | 55 |
| 4 | 14 | 16 | 13 | 13 | 56 |
| 5 | 14 | 17 | 13 | 13 | 57 |
| 6 | 7 | 7 | 7 | 7 | 28 |
| 7 | 7 | 8 | 7 | 7 | 29 |
| Total por Dpto. | 67 | 63 | 64 | 62 | |



La información corresponde a los proyectos que figuran en los anexos 2 y 6

SAPEM-Sociedades Anónimas con Participación Estatal Mayoritaria

Las SAPEM como línea estratégica provincial

La condición promotora del desarrollo socioeconómico, del Estado riojano, ha llevado a impulsar procesos de inversión y generación de empleo a través de 26 Sociedades Anónimas con participación estatal mayoritaria, para suplir la falta de iniciativas desde lo privado.

Las SAPEM se crean por el Estado Provincial a fin de desarrollar actividades productivas y de servicios.

Dada las características de la población riojana, de su capacidad financiera, técnica y socio-organizativa, las SAPEM están llamadas a ser herramientas para equilibrar servicios en áreas no servidas y dinamizar la producción, el empleo y la economía provincial en sectores estratégicos.

Objetivo, Alcance y Grado de Ejecución de los Proyectos

En el Anexo 9 del presente Documento, pueden verse las principales características de las 16 SAPEM entrevistadas en 2011 y 2012, destacando el objetivo, alcance y grado de ejecución de los proyectos.

Cooperación y Complementación para corregir aspectos limitantes

Los Equipos de Planificación que elaboran el Plan INTEGRAL tomaron contacto con los gerentes de 16 SAPEM para la presentación de los proyectos y para la oferta de cooperación de las Empresas entre sí y con otros Organismos. Además de recibir el informe de las características y estado de ejecución de los proyectos, se generó entre los responsables de la conducción de las Empresas y Equipos Técnicos una reflexión sobre los aspectos limitantes que inciden en los proyectos.

La identificación de estos “cuellos de botella” permitirá generar apoyos desde otras SAPEM, desde los Organismos Provinciales o desde los Organismos Nacionales con los cuales ellos articulan, a través de la oferta y aprovechamiento de herramientas disponibles para asistencia técnica, capacitación, crédito adecuado, estudios y otras, para fortalecer los aspectos tecnológicos, logísticos, financieros, administrativos y de mercadeo y comercialización.

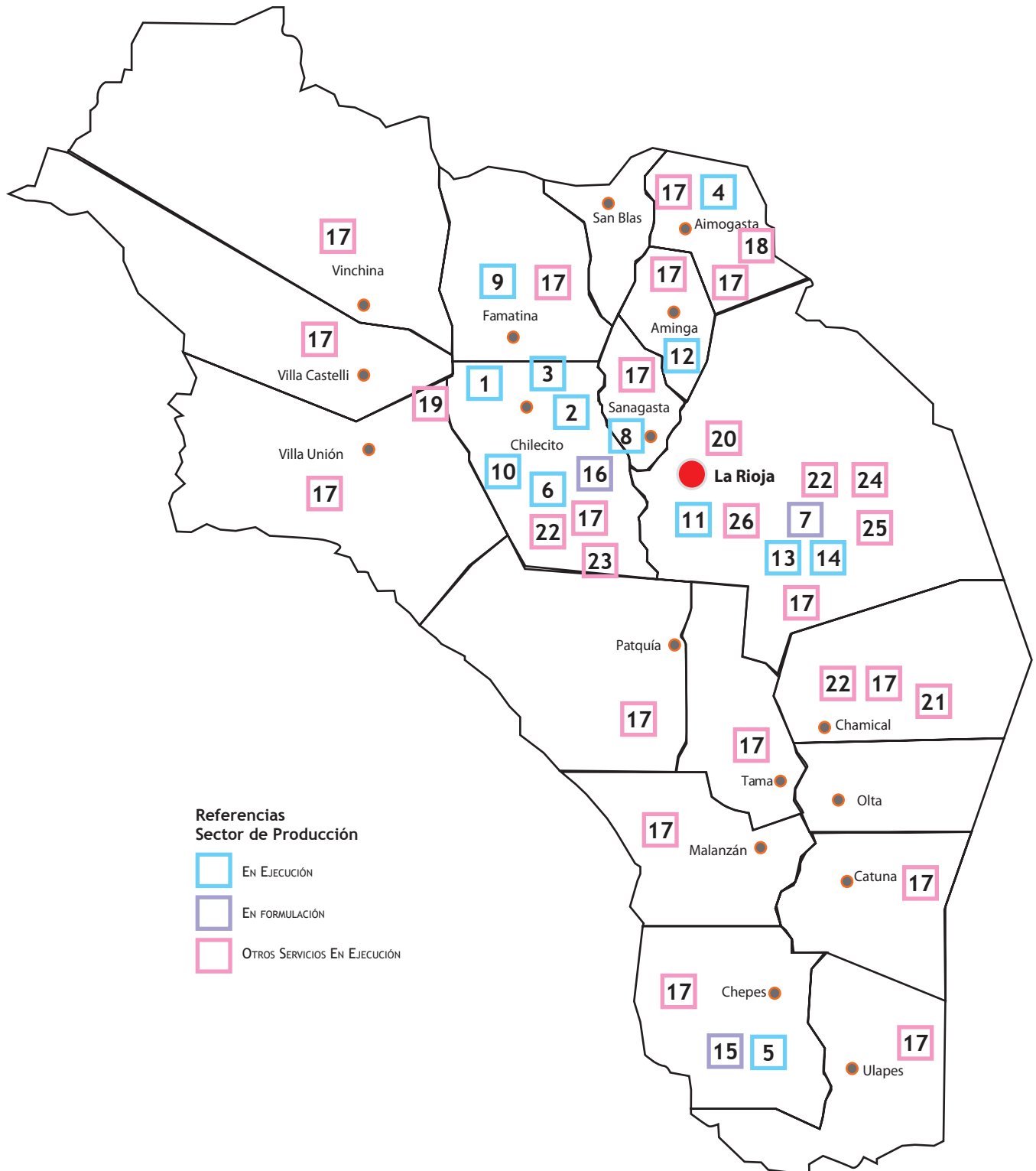
SAPEM registradas, al cierre del presente Documento:

| Nº | Empresa | Actividad |
|----|--------------------------------------|---|
| 1 | Anguinan Productiva | Implantación de Olivos |
| 2 | Agroandina | Industrialización de tomate y pimiento |
| 3 | Granjas Riojanas | Plan integral de producción de pollos en La Rioja |
| 4 | Agro Arauco Aceituna | Producción de Aceituna para Conserva, e instalación de fábrica elaboradora de aceite |
| 5 | Cerdo de los Llanos | Proyecto integral de producción de Cerdos |
| 6 | La Rioja Vitícola SAPEM | Producción de Mosto |
| 7 | Colonia Frutihortícola de La Rioja | Producción de cultivos tradicionales y no tradicionales, sobre un predio de 200 Has. con asesoramiento de Técnicos israelitas |
| 8 | Colonia Cunícola Riojana | Proyecto integral de producción de carne de conejo |
| 9 | Bodegas de Vinos Finos Catena Zapata | Proyecto de producción de uva fina con finca propia y bodega integrada con pequeños productores de Famatina |
| 10 | Vivero del Oeste Riojano | Plan Forestal |
| 11 | Triángulo del Sol | Producción de plantines hortícola |
| 12 | Bodegas y Fincas de Aminga S.R.L. | Producción de uva y elaboración de vino |
| 13 | Kayne S.A. | Cabaña de toros Braford y 1000Has de Buffel grass para semilla |
| 14 | Alfa SAPEM | Proyecto Alfalfa Proyecto Uva de mesa Producción de alfalfa y uva de mesa |
| 15 | Ganadería de Rosario Vera Peñaloza | Cabaña de toros Aberdeen angus y Buffel grass-pasturas para pequeños productores en épocas de sequía |
| 16 | Hortícola Riojana S.R.L. | Producción de tomates y pimientos |
| 17 | La Rioja Telecomunicaciones S.R.L | Servicio de telecomunicaciones Internet para toda la Provincia |
| 18 | Parque Eólico Arauco SAPEM | Generación de energía eólica |
| 19 | EMSE SAPEM | Generación de Energía y Explotación minera |
| 20 | DRIPSA | Fabricación de sistemas de riego por goteo y aspersión |
| 21 | LED LAR SAPEM | Bienes y servicios relacionados al ahorro energético |
| 22 | Aguas Riojanas SAPEM | Administrar el servicio de agua potable en la Pcia. |
| 23 | La Perla del Oeste Metal Mecánica | Metalurgia mediana y pesada |
| 24 | Federal | Servicios Financieros |
| 25 | ELARGAS | Distribución de gas natural |
| 26 | Rioja Vial S.R.L. | Construcción |

Presentación de las SAPEM y sus Proyectos

Mapa de Localización de las SAPEM y Estado de Gestión

(Ver Referencias en Pág 59)



CERDO DE LOS LLANOS S.A.P.E.M.**Nombre del Proyecto:**

Cerdo de los Llanos

Ubicación del Proyecto:

Ruta Nacional N° 141 km 40 - Chepes

Nombre del Responsable:

Federico Bazán

Función ó Cargo del Responsable:

Presidente



Esta información
fue suministrada por los
Responsables de la
Empresa. Ver el Anexo 9

CARACTERIZACION DEL PROYECTO**Propósito del Proyecto:**

- Reproducción, cría, recría, engorde y faena del ganado porcino.

BODEGA Y FINCAS DE AMINGA S.R.L.**Nombre del Proyecto:**

BODEGA Y FINCAS DE AMINGA S.R.L.

Ubicación del Proyecto:

La Costa Riojana- Departamento Castro Barros

Nombre del Responsable:

Raúl Nicolás Chacón

Función ó Cargo del Responsable:

Socio Gerente



Esta información fue suministrada por
los Responsables de la Empresa. Ver el
Anexo 9

CARACTERIZACION DEL PROYECTO**Propósito del Proyecto:**

- Desarrollo productivo de la Costa Riojana a través de la agroindustria y el turismo.

ALFA S.A.P.E.M.**Nombre del Proyecto:**

ALFA S.A.P.E.M. - Proyecto Uva de mesa

Ubicación del Proyecto:

Departamento Capital - La Rioja

Nombre del Responsable:

Ing. Agr. Hugo B. Abarca

Función ó Cargo del Responsable:

Asesor Técnico



Esta información fue suministrada por los Responsables de la Empresa. Ver el Anexo 9

CARACTERIZACION DEL PROYECTO

Propósito del Proyecto:

- Diversificar los destinos de la uva, impulsar inversiones en infraestructura para el sector, generar valor agregado en nuestros productos, mayor rentabilidad y nuevos puestos de trabajo. Apoyar a los productores riojanos de uva de mesa para modernizar la producción, comercialización y articulación con los mercados.
- Interactuar con otras zonas productoras del país para mejorar el posicionamiento de las uvas de mesa argentinas en los mercados consumidores en contra-estación (Europa y Lejano Oriente).
- Interactuar en el desarrollo del mercado latinoamericano y reimpulsar el mercado interno de uva de mesa.
- Alcanzar la sustentabilidad de la actividad.
- Generar una seguridad agroalimentaria para nuestros habitantes. Generar también saldos exportables porque el mundo está demandando alimentos.
- Respetar la biodiversidad de especies mediante el manejo sustentable de los recursos naturales.

LEDLAR S.A.P.E.M.

● **Nombre del Proyecto:**
LEDLAR SAPEM

Ubicación del Proyecto:
Chemical - La Rioja

Nombre del Responsable:
Ing. Jose Agustin Bocchi

Función ó Cargo del Responsable:
Presidente



Esta información fue suministrada por los Responsables de la Empresa. Ver el Anexo 9

CARACTERIZACION DEL PROYECTO

Propósito del Proyecto:

- Desarrollar, fabricar, comercializar, generar consultoría, capacitar y promocionar productos y servicios tecnológicos que fomenten el ahorro energético y el cuidado del medio ambiente.

AGUAS RIOJANAS S.A.P.E.M.

● **Nombre del Proyecto:**
AGUAS RIOJANAS SAPEM

Ubicación del Proyecto:
La Rioja Capital

Nombre del Responsable:
Marcos Maciel

Función ó Cargo del Responsable:
Presidente



Esta información fue suministrada por los Responsables de la Empresa. Ver el Anexo 9

CARACTERIZACION DEL PROYECTO

Propósito del Proyecto:

- Brindar acceso universal a los servicios sanitarios básicos (agua potable y saneamiento de efluentes cloacales) en las ciudades de La Rioja, Chilecito y Chemical.

FEDERAL Empresa del Estado

- **Nombre del Proyecto:**
FEDERAL Empresa del Estado
- Ubicación del Proyecto:**
Justo José de Urquiza 893, La Rioja Capital
- Nombre del Responsable:**
Cr. Manuel Aguilera
- Función ó Cargo del Responsable:**
Director



Esta información fue suministrada por los Responsables de la Empresa. Ver el Anexo 9

CARACTERIZACION DEL PROYECTO**Propósito del Proyecto:**

- Operativizar los lineamientos normativos de las leyes regulatorias del Régimen de Descuentos de los Agentes Públicos de la Provincia de La Rioja.
- Crear y poner en marcha la tarjeta de crédito oficial de la Provincia.

ANEXOS

PLAN INTEGRAL 2011-12

- Anexo 1: Mensaje del Gobernador al Inicio de las Sesiones Legislativas 2012
- Anexo 2: Cuadro “Banco de Proyectos Orientados a Objetivos”. Año 2013
- Anexo 3: Cuadro de “Proyectos con Asignación Presupuestaria 2013”
- Anexo 4: Cuadro de “Proyectos sin Asignación Presupuestaria”, incorporados en el Anexo del Presupuesto 2013, Art. 21.
- Anexo 5: Cuadro de Proyectos CFI. Año 2013
- Anexo 6: Proyectos por Región
- Anexo 7: Planificación Prospectiva: Listados de Entrevistados y Asistentes a Mesas de Trabajo
- Anexo 8: Planificación Prospectiva: Lineamientos Estratégicos
- Anexo 9: SAPEM, Perfiles de los Proyectos

MENSAJE DEL GOBERNADOR

PRINCIPALES CONCEPTOS, EXPRESADOS EN LA SESIÓN INAUGURAL DEL PERÍODO LEGISLATIVO 2012



El 1° de marzo de 2012, en el discurso inaugural del Periodo de Sesiones Legislativas, el Gobernador destacó que este es un año con nuevos desafíos para mejorar lo hecho.

Mejorar a partir de analizar y dar solución a los problemas estructurales en todos los ámbitos; aceptando la diversidad de opiniones y utilizando el diálogo constructivo y superador.

Destacó como ejes prioritarios:

EDUCACIÓN:

- Es la política principal del gobierno por ser principal pilar de la inclusión”
- Garantizamos el inicio en término del ciclo lectivo y 180 días de clases. El desafío es llegar a los 190 días.
- Computadoras: Entregamos 90.000 computadoras a todos los alumnos de primaria y secundaria, somos la única Provincia que lo hizo.
- En La Rioja la educación pública representa 98 % de los servicios prestados, la educación privada (que también recibe aportes del Estado) representa el 2% del servicio educativo
- Se construyeron 25 escuelas y tenemos el compromiso de Nación para construir 50 más

OBRAS DE INFRAESTRUCTURA Y ENERGÍA:

- Hay una mejor distribución de los fondos para obras públicas en todo el territorio provincial
- Gas en los barrios de la ciudad de La Rioja, Gasoducto Chamental-Patquía-Chilecito
- El Paseo Cultural que tendrá 3 salas comunes de cine y 1 para 3D
- Se realizan las obras complementarias en Líneas de 132 Kva, Subestaciones transformadoras.

- El Parque Eólico tiene habilitados 12 molinos y a fin de año habilitaremos 12 más para alcanzar 50 Mw de generación que representarán aproximadamente el 25 % del consumo eléctrico de la Provincia
- El promedio de viviendas era de 400 viv/año. Este año se construirán 3.000. Se entregarán lotes con servicios, y 568 viviendas “para clase media”

SALUD:

- La Obra Social APOS con 130.000 afiliados es la más grande de La Rioja
- Considerando los servicios del hospital público más los de APOS se alcanza al 95 % de los servicios médicos prestados en la Provincia
- En el Hospital de la Madre y el Niño, el que será el más grande en el NOA, se está llamando a Concurso para cubrir los cargos para su puesta en actividad.
- Se acondicionó el Hospital Vera Barros invirtiendo \$ 10 millones

DEPORTES:

- En Chilecito se dispone de 40 Has. para construir infraestructura deportiva
- En La Rioja se construirá un súper domo para eventos deportivos y espectáculos

TURISMO:

- Se están desarrollando Circuitos Turísticos atractivos: Alrededor del Dique Los Sauces, en el Parque de Dinosaurios de Sanagasta, en Pampa de la Viuda en el Camino a Chilecito y en el camino a Chile. Inauguraremos el Hotel en Chilecito construido con capitales privados, y en el paseo Cultural Castro Barros habrá cines y comedores temáticos

POLITICA SALARIAL:

- Nos esforzamos para que no se deteriore el ingreso, hasta que La Rioja sea una provincia productiva. En 2007 el sueldo mínimo era de \$700 en 2012 es de \$ 2.600

PRODUCCIÓN:

- Por las limitaciones geográficas, climáticas y distancia a los centros de consumo, falta la inversión privada en La Rioja. Para suplirla, se continúa con la formación de SAPEM y el desarrollo de proyectos.
- Se creó una SAPEM para el corte de piedras con una empresa que se asocia con el Estado al 50 %
- Agroandina SAPEM elaboró 20 millones de Kg. de tomates triturados. Es la más importante del país por su tecnología moderna para triturados, cubeteados, ensobrados, con un inversión de \$ 120 millones.
- La SAPEM para cerdos significará \$ 100 millones de inversión, con 5.000 madres será el segundo criadero más grande del país

- La granja para pollos producirá en julio de este año 200 mil huevos por semana, ya vendimos 20 mil huevos fertilizados y se emplearán 300 personas
- El Proyecto Alfalfa en La Rioja en un campo de 300 Has. producirá miles de fardos por semana, para alimentación de cabras y vacas
- Proyecto de uva de mesa en Capital
- Primera cabaña de Bradford en La Rioja
- Con la SAPEM Internet para Todos de cada 100 familias de La Rioja 35 a 36 tienen Internet; y en la ciudad de La Rioja 70 de cada 100. Se avanza con el cableado para que las pequeñas comunidades dispongan de Internet para que las computadoras de las escuelas y alumnos lo tengan
- La SAPEM Aguas Riojanas mejoró los servicios y bajó los costos
- Estamos estudiando las Cuencas de Agua. El correspondiente al valle de Famatina y Antinaco-Los Colorados está terminado y servirá para saber cuánta agua tenemos

MINERÍA:

- Se ha demonizado la explotación minera en La Rioja. El 60 % del territorio riojano son cerros, y tenemos que aprovechar esos recursos
- Nos comprometemos a cuidar el agua y el aire
- Tenemos que empezar a producir porque ¿a quién recurriremos por dádivas?
- Impulsemos una política de esclarecimiento de la actividad minera
- Estamos dispuestos a elaborar los proyectos de ley que hagan falta



BANCO DE PROYECTOS ORIENTADOS A OBJETIVOS AÑO 2013

| Nº | Nombre del Proyecto | Objetivo | Localización | Organismo | Objetivo del Plan |
|----|--|--|--|---------------------------------------|-------------------|
| 1 | Conexión Vial La Rioja- Chilecito | Pavimentación La Rioja - Chilecito por el Velasco | Sanagasta, Chilecito | Admin. Pcial. de Vialidad | 4 - 3 |
| 2 | Defensas Rutas Provinciales | Construcción de defensas | Angel Vicente Peñaloza, Facundo Quiroga | Admin. Pcial. de Vialidad | 4 |
| 3 | Ampliación en Campamento Barrancas Blancas | Obras de ampliación en Campamento Barrancas Blanca | Vinchina | Admin. Pcial. de Vialidad | 4 |
| 4 | Chepes Villa Casana | Construcción de alcantarillas de chapa con ondulación helicoidal y terraplenes de acceso con compactación especial | Rosario Vera Peñaloza | Admin. Pcial. de Vialidad | 4 |
| 5 | Acceso Rural (Ruta Pcial Nº 29) | Construcción de obras de arte en la ruta Pcial. 29 (Tosquea- Los Olmos-B. Amaya) | Rosario Vera Peñaloza | Admin. Pcial. de Vialidad | 4 |
| 6 | Ruta Pcial Nº 11 | Repavimentación | Famatina | Admin. Pcial. de Vialidad | 4 |
| 7 | Ruta Pcial Nº 5- San Juan-San Guillermo | Reacondicionamiento de calzada con sellado de fisuras | Capital | Admin. Pcial. de Vialidad | 4 |
| 8 | Programa Fideicomiso ANSES | Reducción del déficit habitacional | Capital, Chilecito | Admin. Pcial. de Vivienda y Urbanismo | 2 |
| 9 | Programa Mejor vivir | Mejoramiento de viviendas e infraestructura para reducir el déficit cuantitativo y cualitativo | Chamical, Arauco, Ocampo, Vinchina, Belgrano, Facundo Quiroga, Felipe Varela, Capital, San Martín, Independencia, Los Sauces, Castro Barros, Chilecito, Sanagasta, Famatina, Rosario Vera Peñaloza | Admin. Pcial. de Vivienda y Urbanismo | 2 1 3 4 |
| 10 | Programa Techo Digno | Construcción de viviendas sociales e infraestructura por el Plan Federal Plurianual, tendiente al deficit cero | Capital, Chilecito, Arauco, Felipe Varela, RosarioV. Peñaloza, Angel Vicente Peñaloza, San Martín, Belgrano, Facundo Quiroga, Chamical, Independencia, Famatina, San Blas de Los Sauces, Vinchina, Ocampo, Castro Barros | Admin. Pcial. de Vivienda y Urbanismo | 2 4 1 |

| Nº | Nombre del Proyecto | Objetivo | Localización | Organismo | Objetivo del Plan |
|----|---|---|--|---|-------------------|
| 11 | PROPAL | Eficientizar el consumo de energía en los Municipios | R. V. Peñaloza, A.V. Peñaloza, San Martín, F. Quiroga, Sanagasta, Castro Barros, Arauco, San Blas de Los Sauces, Famatina, Independencia, Ocampo, Belgrano, Chamental, Vinchina, Lamadrid, Felipe Varela | Dir. Gral. de Asuntos Institucionales y Municipales | 7 |
| 12 | Pimiento para pimentón y mercado de aceitunas de mesa | Difusión del cultivo en forma experimental y capacitación en tecnología de producción y asistencia técnica a productores | Toda la Provincia | Dirección de Desarrollo Local | 3 2 4 |
| 13 | Readecuación de los Sistemas de riego superficiales y de intensificación productiva | Aumentar la eficiencia en la captación, conducción, distribución y uso del agua de los sistemas productivos agropecuarios bajo riego | Vinchina, Lamadrid, Felipe Varela, Famatina, Chilecito, San Blas, Arauco, Castro Barros, Sanagasta, Belgrano, Ortiz de Ocampo | Entidad de Enlace PROSAP | 4 3 |
| 14 | Sistema de Información para la Gestión Integrada del Recurso Hídrico | Fortalecer la capacidad de administración y planificación de los recursos hídricos de la provincia | Toda la Provincia | Entidad de Enlace PROSAP | 7 |
| 15 | Fortalecimiento de las familias riojanas en el uso de las Tecnologías de la Información y la Comunicación | Institucionalizar el uso pedagógico de las TICs en escuelas primarias y técnicas | Toda la Provincia | Ministerio de Educación | 5 |
| 16 | Fortalecimiento de la Gestión Administrativa docente Provincial | Integrar la gestión educativa desde la escuela hasta los organismos de conducción, utilizando sistemas modernos de administración | Capital | Ministerio de Educación | 7 |
| 17 | Capacitación en uso de las TIC en marco de los programas Joaquín V. González y Conectar igualdad | Capacitación a docentes provinciales en materia de TIC | Toda la Provincia | Ministerio de Educación | 7 |
| 18 | Consolidación del Área de Innovación e Investigación Educativa | Garantizar los recursos para viabilizar el Plan de Trabajo y a la vez, convertirse en un lugar de referencia para la gestión y difusión de la investigación educativa | Capital | Ministerio de Educación | 7 |

| N° | Nombre del Proyecto | Objetivo | Localización | Organismo | Objetivo del Plan |
|----|--|---|-----------------------|---|-------------------|
| 19 | Programa de Salud Integral destinado al docente | Ofrecer estrategias de acción para dar cumplimiento a Leyes de educación nacional y provincial que refieren a la promoción y prevención de la salud del docente. Generar espacios y tiempos donde los docentes adquieran herramientas para mejorar la cultura del cuidado de la salud | Valle del Bermejo | Ministerio de Educación | 7 |
| 20 | Obras Electricas c/ Afectación específica Zona Sur | Construcción de una central de generación eléctrica, que permita utilizar los 82.440Tn/año de Biomasa disponible en la Provincia | Toda la Provincia | Ministerio de Infraestructura Sec. de Obras Públicas | 4 3 2 1 |
| 21 | Perforaciones de agua en distintos Dptos de la provincia | Obras de infraestructura para Aumentar la provisión del recurso | Toda la Provincia | Ministerio de Infraestructura Sec. de Obras Públicas | 4 3 2 1 |
| 22 | Planta y Redes Colectoras Cloacales | Construcción de una planta y extensión de redes colectoras | Chamical, Capital | Ministerio de Infraestructura Sec. de Obras Públicas | 4 3 2 1 |
| 23 | Aprovechamiento del Rio Miranda | Obras de captación y conducción sobre Rio Miranda | Chilecito | Ministerio de Infraestructura Sec. de Obras Públicas | 4 3 2 1 |
| 24 | Aprovechamiento hidráulico Rio Totoral en Chepes | Obras de captación y conducción sobre Rio Totoral | Rosario Vera Peñaloza | Ministerio de Infraestructura Sec. de Obras Públicas | 4 3 2 1 |
| 25 | Aprovechamiento Rio La Calera | Obras de captación y conducción sobre Rio La Calera | Rosario Vera Peñaloza | Ministerio de Infraestructura Sec. de Obras Públicas | 4 3 2 1 |
| 26 | Gasoducto Productivo La Rioja | Dotación de Gas Natural a Chamical y Chilecito | Chamical, Chilecito | Ministerio de Infraestructura Sec. de Obras Públicas | 2 3 4 |
| 27 | Suministro gas natural al nuevo hospital Materno Infantil y Barrios de la Ciudad | Ampliación de la red | Capital | Ministerio de Infraestructura Sec. de Obras Públicas | 2 3 4 |

| N° | Nombre del Proyecto | Objetivo | Localización | Organismo | Objetivo del Plan |
|-----|--|---|---|---|-------------------|
| 28 | Extensión Redes de Agua potable | Ampliación de la red | Chamical, Capital | Ministerio de Infraestructura Sec. de Obras Públicas | 2 3 4 |
| 29 | Extensión Redes de Agua potable | Ampliación de la red | Chamical | Ministerio de Infraestructura Sec. de Obras Públicas | 2 3 4 |
| 30 | Refuncionalización Redes agua potable | Activación y refuncionalización de las redes de agua potable | Arauco | Ministerio de Infraestructura Sec. de Obras Públicas | 2 3 4 |
| 31 | Prueba mant. y aprob. de equipos móviles y enterrados p/ almacenamiento de GNC | Habilitar el sistema de abastecimiento virtual | Chamical, Arauco, Rosario V. Peñaloza, Chilecito, Felipe Varela, Belgrano, Ortiz de Ocampo, Los Sauces, San Martín, Angel V. Peñaloza, Facundo Quiroga, Vinchina, Lamadrid, Castro Barros | Ministerio de Infraestructura Sec. de Obras Públicas | 2 3 4 |
| 32 | Electrificación rural de los Municipios | Construcción de líneas aéreas de media tensión, centros de transformación y de LBT preensambladas | Toda la Provincia | Ministerio de Infraestructura Sec. de Obras Públicas | 2 1 3 4 |
| 33 | Construcción Complejo Turístico EL Chiflón | Cosntrucción de cabañas y zona de servicios turísticos | Independencia | Ministerio de Infraestructura Sec. de Obras Públicas | 2 1 3 4 |
| 34 | Línea eléctrica La Rioja - Patquía | Asegurar el abastecimiento de la demanda de energía en las localidades destinatarias | Capital Independencia | Ministerio de Infraestructura Sec. de Obras Públicas | 4 2 3 |
| 35 | Obra eléctrica Tendido Redes -Afectación específica | Asegurar el abastecimiento energético | Toda la Provincia | Ministerio de Infraestructura Sec. de Obras Públicas | 4 2 3 |
| 148 | Extensión Redes de Agua potable | Ampliación de la red | Chamical | Ministerio de Infraestructura Sec. de Obras Públicas | 2 3 4 |
| 149 | Refuncionalización Redes agua potable | Activación y refuncionalización de las redes de agua potable | Arauco | Ministerio de Infraestructura Sec. de Obras Públicas | 2 3 4 |
| 150 | Redes colectoras cloacales | Extensión de redes colectoras | Chamical | Ministerio de Infraestructura Sec. de Obras Públicas | 4 3 2 1 |

| N° | Nombre del Proyecto | Objetivo | Localización | Organismo | Objetivo del Plan |
|----|--|--|-------------------------|---|-------------------|
| 36 | Gestión Administrativa en los Hospitales de la provincia | Fortalecer las estructuras administrativas de los 32 hospitales públicos, desarrollo de los recursos humanos, adecuación de las normas legales vigentes, respecto al proceso de compras y contrataciones, adecuación de la red informática | Toda la Provincia | Ministerio de Salud | 7 |
| 37 | Gestión Hospital Materno Infante Juvenil | Definir el funcionamiento administrativo-sanitario del hospital y su respectivo financiamiento | Capital | Ministerio de Salud | 7 |
| 38 | Centro de Referencia de salud mental | Establecimiento de una Red de Salud Mental | Capital - 1ª etapa | Ministerio de Salud | 5 |
| 39 | Alimentate Sano | Modificación de los hábitos alimentarios a partir de la educación | Toda la Provincia | Ministerio de Salud | 5 |
| 40 | Control dengue | Desarrollar y fortalecer acciones de combate al Aedes Aegypti para alcanzar niveles de infestación cercanos a cero | Toda la Provincia | Ministerio de Salud, Ambiente, Municipios, Defensa civil | 5 |
| 41 | Programa Nacional de Salud Familiar | Promoción y prevención de salud en toda la pcia. | Toda la Provincia | Ministerio de Salud, Desarrollo Social, Infraestructura, Municipios | 5 |
| 42 | Continuidad Programa nacional Municipios saludables | Promover y favorecer en los municipios el desarrollo de políticas públicas que aborden de manera integral las determinantes y condicionantes sobre la salud | Toda la Provincia | Ministerio de Salud y Municipios | 5 |
| 43 | Mejoramiento de dormitorios en zonas rurales-Chagas | Mejorar y optimizar el control vectorial de la vinchuca en la lucha contra el chagas. Introducir en la población hábitos saludables | Toda la Provincia | Ministerio de Salud, Sec. Obras Públicas | 2 |
| 44 | Técnicas demostrativas de manejo de pasturas | Implantación de 1000 hectáreas de Buffel grass | Independencia | Municipalidad Dpto. Independencia | 3 2 4 |
| 45 | Implantación de 1.000 Has. de Buffel Grass | Mitigar la difícil situación productiva ganadera de la región | General Ortiz de Ocampo | Municipalidad Dpto. Ortiz de Ocampo | 3 2 4 |

| Nº | Nombre del Proyecto | Objetivo | Localización | Organismo | Objetivo del Plan |
|----|---|--|---|-------------------------------|-------------------|
| 46 | Fortalecimiento turístico del Parque Geológico de Sanagasta | Puesta en valor del Parque Geológico | Sanagasta | Municipalidad Dpto. Sanagasta | 6 |
| 47 | Fortalecimiento del destino Sanagasta | Inventariar lugares de interes turistico-cultural | Sanagasta | Municipalidad Dpto. Sanagasta | 6 |
| 48 | Puesta en valor caminos y senderos del Dpto Sanagasta | Mejora de caminos y senderos | Sanagasta | Municipalidad Dpto. Sanagasta | 6 4 |
| 49 | Implementación de un Sistema ARFIS de identificación dactilogenética | Brindar certeza e inmediatez de identificación de las personas, aumentar el esclarecimiento de hechos, cotejar huellas, intercambio de información con distintos Organismos, digitalización de prontuarios | Capital | Policia de la Provincia | 7 |
| 50 | Sistema de Prevención monitoreada por CCTV en zonas de alojamiento de detenidos | Controlar adecuadamente a la población de detenidos, reducir los riesgos, anticipar cualquier acto contrario a las normas que rigen dentro del recinto | Capital | Policia de la Provincia | 7 |
| 51 | Modernización del taller de mantenimiento del Parque Automotor Policial | Adecuar tecnológicamente los equipos y herramientas para brindar un óptimo mantenimiento del parque automotor policial | Capital | Policia de la Provincia | 7 |
| 52 | Alcaldia Femenina y Centro de alojamiento de menores | Brindar un adecuado espacio de alojamiento que contemplen las condiciones edilicias, de higiene, salubridad, seguridad y confort para las mujeres y los menores de 18 años | Capital | Policia de la Provincia | 7 |
| 53 | Unidad de alojamiento para efectivos policiales | Brindar un lugar adecuado de alojamiento para los efectivos policiales y del servicio penitenciario que deban cumplir sanciones de arresto | Capital | Policia de la Provincia | 7 |
| 54 | Incremento del Parque Automotor Policial | Dotar a la Institución Policial de nuevas y mejores unidades móviles para la prestación de un mejor servicio a la comunidad | Chilecito, Capital, Arauco, Rosario Vera Peñaloza, Chamental, Felipe Varela | Policia de la Provincia | 7 |

| N° | Nombre del Proyecto | Objetivo | Localización | Organismo | Objetivo del Plan |
|----|---|--|--|---------------------------|-------------------|
| 56 | Fortalecimiento de pequeños productores de uvas para pasa | Aumentar la rentabilidad y posicionamiento de la pasa de uva de la región en el mercado nacional | Felipe Varela | Secretaría de Agricultura | 3 4 |
| 57 | Fortalecimiento de pequeños productores nogaleros | Instalación de una planta procesadora y reconversión varietal | Famatina Castro Barros | Secretaría de Agricultura | 3 4 |
| 58 | Fortalecimiento de pequeños productores olivareros | Instalación de una planta elaboradora de aceite de oliva y capacitación a productores | Arauco | Secretaría de Agricultura | 3 4 |
| 59 | Capacitaciones agroindustriales | Capacitar a emprendedores para generar trabajo genuino | Vinchina, Lamadrid, Felipe Varela, Chilecito, Famatina, Facundo Quiroga, Belgrano, Los Sauces, Arauco, Capital | Secretaría de Agricultura | 2 3 4 |
| 60 | Programa de Manejo y Gestión de Residuos Sólidos Urbanos | Instalación de maquinaria y equipos de recuperación de materiales | Toda la Provincia | Secretaría de Ambiente | 4 |
| 61 | Censo de Fauna silvestre | Obtener el número estimativo de las distintas especies de fauna silvestre en todo el ámbito de la provincia. | Toda la Provincia | Secretaría de Ambiente | 3 |
| 62 | Plan Provincial de Forestación | Forestación con uso sustentable de la madera | Toda la Provincia | Secretaría de Ambiente | 4 |
| 63 | Programa de educación y promoción ambiental | Implementar Eco clubes en las escuelas, promotores comunitarios ambientales y brigadas educativas | Toda la Provincia | Secretaría de Ambiente | 5 |
| 64 | Ordenamiento de bosques nativos, actualización y planes de manejo | Establecer políticas territoriales que orienten la formulación y ejecución de las correspondientes políticas públicas que generen condiciones de protección y uso sostenible del bosque nativo | Toda la Provincia | Secretaría de Ambiente | 4 3 6 |
| 65 | Plan de prevención y control de plagas urbanas | Prevención y control de vectores | Toda la Provincia | Secretaría de Ambiente | 2 |
| 66 | Planta de tratamiento de líquidos industriales | Instalación de plantas de tratamiento con recuperación de agua | Arauco, Chilecito, Capital | Secretaría de Ambiente | 4 |
| 67 | Creación de un laboratorio móvil para análisis de sustancias vertidas por establecimientos industriales | Caracterizar cuali y cuantitativamente la calidad físico química de los líquidos residuales industriales | Arauco, Chilecito, Capital | Secretaría de Ambiente | 4 7 |

| Nº | Nombre del Proyecto | Objetivo | Localización | Organismo | Objetivo del Plan |
|----|--|---|--|------------------------|-------------------|
| 68 | Implementación de la biblioteca y videoteca ambiental móvil | Proveer información conocimiento sobre ambiente a la comunidad | Capital | Secretaría de Ambiente | 2 5 |
| 69 | Centro de Interpretación Laguna Brava | Contribuir a la conservación y manejo sostenible del Area Protegida Laguna Brava | Vinchina | Secretaría de Ambiente | 4 6 |
| 70 | Planta de recuperación de papel limpio | Instalar una planta de reciclado de papel provisto por las oficinas de la APP | Capital | Secretaría de Ambiente | 3 |
| 71 | Centro de estaciones meteorológicas regional "Cambio Climático" | Instalar estaciones metereológicas conectadas a una central que permita llevar datos diarios de los cambios climáticos | Felipe Varela, Chilecito, Capital, Chamental, Arauco, Rosario Vera Peñaloza | Secretaría de Ambiente | 5 |
| 72 | Centro de reproducción en cautiverio Sierra de los Quinteros | Restauración de la condorera para contribuir a la reproducción en cautiverio | Angel V. Peñaloza | Secretaría de Ambiente | 4 |
| 73 | Brigadas ambientales en los 18 municipios | Formación de Brigadas ambientales en los 18 municipios | Toda la Provincia | Secretaría de Ambiente | 5 |
| 74 | Inventario Provincial de los Servicios Ambientales | Elaborar un mapa ambiental | Toda la Provincia | Secretaría de Ambiente | 5 |
| 75 | Elaboración de Compost | Implementación de una planta para la elaboración de compost utilizando los residuos orgánicos de un sector de la ciudad | Capital | Secretaría de Ambiente | 3 |
| 76 | Erradicación de Microbasurales | Erradicar lo basurales en la toda la provincia | Toda la Provincia | Secretaría de Ambiente | 4 |
| 77 | Areas de reservas ambientales | Crear centros de vigilancia para control y monitoreo | Belgrano, Quiroga, Rosario V. Peñaloza | Secretaría de Ambiente | 5 |
| 78 | Puesto de vigilancia y observación del parque geológico de Sanagasta | Crear puesto de vigilancia para prevenir la degradación del medioambiente, la desaparición de especies etc. | Sanagasta | Secretaría de Ambiente | 5 |
| 79 | Qhapaq Ñan - Tramo La Rioja-Plan de manejo y desarrollo comunitario | Aplicar el plan de conservación en el subtramo La Rioja del Proyecto internacional Qhapaqñan-Patrimonio de la humanidad | Famatina Vinchina | Secretaría de Cultura | 3 6 1 5 |
| 80 | Nuestros sonidos, nuestras voces | Impulsar y fortalecer la actividad musical en regiones de escasa actividad en el area del territorio pcial | Famatina, Vinchina, Lamadrid, Felipe Varela, Angel Vicente Peñaloza, Facundo Quiroga | Secretaría de Cultura | 3 6 2 |

| N° | Nombre del Proyecto | Objetivo | Localización | Organismo | Objetivo del Plan |
|----|---|--|--|-----------------------|-------------------|
| 81 | Segundo salón Interregional de artes visuales NOA y Nuevo Cuyo | Fomentar el intercambio cultural y promover las artes plásticas de La Rioja, las otras pcias del NOA y Nuevo Cuyo | Toda la pcia. NOA y Nuevo Cuyo | Secretaría de Cultura | 6 |
| 82 | Asistencia técnica artística | Proporcionar herramientas teóricas y prácticas en materia de las artes visuales, con el fin de apoyar los procesos de adecuación formal y no formal, orientadas a contribuir a su fortalecimiento y a mejorar las producciones de artistas de la provincia. | Toda la Provincia | Secretaría de Cultura | 3 6 2 |
| 83 | Registro de Músicos | Relevar y realizar el Registro único de músicos para la promoción y posterior difusión de los talentos riojanos | Toda la Provincia | Secretaría de Cultura | 6 7 |
| 84 | Exposiciones itinerantes de artes visuales riojanos | Promover las artes visuales locales, difundir las producciones de los artistas visuales locales, fomentar la práctica en la Provincia | Toda la Provincia | Secretaría de Cultura | 3 6 |
| 85 | Puesta en valor del sitio arqueológico Bañado de los Pantanos y Ciudad Perdida | Investigar arqueológicamente y poner en valor el sitio histórico arqueológico de Ciudad Pérdida de Bañados del Pantano y desarrollar comunidades asociadas | Arauco | Secretaría de Cultura | 6 3 |
| 86 | Ferias Itinerantes de artesanía tradicional y popular de La Rioja | Fortalecer y poner en valor el trabajo artesanal, difundir la producción artesanal de la Pcia., generar canales de comercialización | Belgrano, San Blas de Los Sauces, Famatina | Secretaría de Cultura | 3 6 2 |
| 87 | Registro y desarrollo de la actividad artesanal | Optimizar el funcionamiento del Registro Provincial de artesanos | Toda la Provincia | Secretaría de Cultura | 3 6 7 |
| 88 | Puesta en Valor de los refugios de Laguna Brava | Preservación del bien a través de la puesta en valor de los refugios | Vinchina | Secretaría de Cultura | 4 6 |
| 89 | Registro del Patrimonio Cultural inmaterial- Relevamiento de fiestas religiosas y populares | Preservar y difundir el Patrimonio Cultural Intangible presente en las fiestas religiosas y populares representativas de nuestra provincia a través del relevamiento, documentación y registro filmico de cada una de ellas y así posibilitar su mantenimiento a través del tiempo | Toda la Provincia | Secretaría de Cultura | 6 7 |

| N° | Nombre del Proyecto | Objetivo | Localización | Organismo | Objetivo del Plan |
|-----|--|--|--|---|-------------------|
| 90 | Rescate, desarrollo y capacitación en artesanías | Promover la producción y la comercialización de la actividad artesanal tradicional | Los Sauces, Belgrano, Rosario V. Peñaloza, Independencia | Secretaría de Cultura | 3 6 |
| 91 | Estudio de Mercado y otras acciones para el sector artesanal | Determinación del estado actual del sector artesanal de la Pcia. | Toda la Provincia | Secretaría de Cultura | 3 6 |
| 92 | Tejido artesanal del Poncho Riojano | Profundización de la investigación del diseño elegido, capacitación en técnicas originarias y generación de protocolo | Toda la Provincia | Secretaría de Cultura | 6 3 |
| 93 | Adecuación del Mercado de Artesanías y otros puntos de venta | Impulsar un cambio de imagen y aplicación de nuevas estrategias de comercialización | Capital, Belgrano, Los Sauces, Buenos Aires | Secretaría de Cultura | 4 3 |
| 127 | Escuela taller de Cine y TV | Creación de escuela para la formación profesional de recursos humanos en áreas de realización cinematográfica y televisiva | Capital | Secretaría de Cultura | 6 |
| 145 | El Saladillo un paseo por la historia | Puesta en valor del sitio histórico El Saladillo | Capital | Secretaría de Cultura | 6 |
| 146 | Laboratorio Audiovisual | Creación de medios audiovisuales para jóvenes orientados a manifestaciones culturales | Capital | Secretaría de Cultura | 6 |
| 94 | Refuncionalización Polideportivo Estatal | Recuperar, adecuar y mejorar la infraestructura deportiva estatal que permita brindar un servicio que satisfaga las necesidades de las diferentes disciplinas | Capital | Sec. de Deporte, Juventud y Solidaridad | 4 5 |
| 95 | Mejoramiento infraestructura de los clubes | Mejorar, refacciona y ampliar la infraestructura deportiva de las instituciones dedicadas al deporte para brindar un buen servicio a los deportistas, socios y a la comunidad en gral. | Capital | Sec. de Deporte, Juventud y Solidaridad | 4 5 |
| 96 | Programa de Capacitación Integral (PCI) | Capacitar integralmente a dirigentes, técnicos, árbitros y jueces deportivos | Capital, Chilecito, Arauco, Felipe Varela, Rosario V. Peñaloza | Sec. de Deporte, Juventud y Solidaridad | 5 |
| 97 | Por un Deporte Organizado | Profesionalizar la enseñanza del deporte en las divisiones inferiores, para lograr buenos rendimientos deportivos | Capital | Sec. de Deporte, Juventud y Solidaridad | 5 4 |

| Nº | Nombre del Proyecto | Objetivo | Localización | Organismo | Objetivo del Plan |
|-----|--|--|---|---|-------------------|
| 98 | Museo Provincial del deporte y Villa Federativa | Contar con el ámbito adecuado para recepcionar información deportiva, biblioteca técnica, sala de proyección, informática y de capacitación | Capital | Sec. de Deporte, Juventud y Solidaridad | 4 5 |
| 99 | Construcción sala de capacitación y sala de informática, prensa y difusión | Mejorar la infraestructura edilicia existente dotándola de espacios necesarios para facilitar el correcto funcionamiento de la institución y prestar servicios acorde a las necesidades de la comunidad deportiva | Capital | Sec. de Deporte, Juventud y Solidaridad | 4 7 |
| 100 | Mejor salud, mejor vida | Reducir en la población la prevalencia del tabaquismo, el consumo de alcohol, el sedentarismo, la obesidad, la hipertensión arterial y desarrollar una dieta adecuada. Promover la detección precoz de enfermedades y facilitar el tratamiento y rehabilitación en pacientes afectados | Arauco, Chilecito, Chamental, Capital, Rosario V. Peñaloza | Sec. de Deporte, Juventud y Solidaridad | 5 7 |
| 101 | Apicultura | Proveer del servicio de extracción a los productores que no cuentan con el mismo | Rosario V. Peñaloza, Belgrano, Felipe Varela | Secretaría de Ganadería | 3 |
| 102 | Laboratorio de sanidad animal | Instalar un laboratorio que permita detectar brucelosis y enfermedades parasitarias | Facundo Quiroga | Secretaría de Ganadería | 4 |
| 103 | Represas | Almacenar el agua de lluvia en forma eficiente | Capital, Chamental, Independencia, Quiroga, Angel V. Peñaloza, Rosario V. Peñaloza,, San Martín, Ocampo, Belgrano | Secretaría de Ganadería | 4 |
| 104 | Programa Buffel grass | Incrementar la cantidad de forraje | Capital, Chamental, Independencia, Quiroga, Angel V. Peñaloza, Rosario V. Peñaloza, San Martín, Ocampo, Belgrano | Secretaría de Ganadería | 3 |
| 105 | Centro de Biotecnología | Creación de un centro para transferencia de embriones, inseminación artificial y mejoras genéticas de bovinos | Capital | Secretaría de Ganadería | 4 |
| 106 | SIG ganadero | Conformar un sistema de información ganadera | Capital | Secretaría de Ganadería | 7 |
| 55 | Suplementación de terneros | Mejorar la productividad ganadera de la región | Capital, Independencia, Angel Vicente Peñaloza, Belgrano, Chamental, Quiroga, Rosario Vera Peñaloza, Ocampo, San Martín | Secretaría de Ganadería | 3 4 |

| N° | Nombre del Proyecto | Objetivo | Localización | Organismo | Objetivo del Plan |
|-----|---|---|-------------------|---------------------------------|-------------------|
| 107 | Programa de inclusión laboral de la mujer | Mejorar y facilitar las condiciones de trabajo de las mujeres que trabajan en la vía pública | Capital | Secretaría de la Mujer | 3 |
| 108 | Programa Nosotras | Brindar atención a madres adolescentes | Toda la Provincia | Secretaría de la Mujer | 5 |
| 109 | Programa Jovenes mujeres productoras | Capacitación en oficios para su inclusión al mercado laboral | Toda la Provincia | Secretaría de la Mujer | 5 2 |
| 110 | Encontr Arte | Fortalecer a las mujeres en riesgo de abandonar sus estudios en el Nivel E.G.B. 3 y Polimodal | Capital | Secretaría de la Mujer | 5 |
| 111 | Un camino posible | Proporcionar una asistencia económica de tipo transitoria a mujeres víctimas de violencia que contribuya a resolver situaciones de necesidades básicas del grupo familiar | Capital | Secretaría de la Mujer | 5 |
| 112 | Huella Minera La Ciénaga | Iniciar Exploración del área y potenciar turística-mente el lugar | Chilecito | Secretaría de Minería y Energía | 4 |
| 113 | Huella Minera Mina Plata I, II y III | Iniciar Exploración del área y potenciar turística-mente el lugar | Chilecito | Secretaría de Minería y Energía | 4 |
| 114 | Huella Minera Mina La Peregrina | Iniciar Exploración del área y potenciar turística-mente el lugar | Chilecito | Secretaría de Minería y Energía | 4 |
| 115 | Huella Minera Jazmín | Acceso a Mina y cantera | San Martín | Secretaría de Minería y Energía | 4 |
| 116 | Huella Minera Mina Amparo | Continuar con estudios e investigación | Capital | Secretaría de Minería y Energía | 4 |
| 117 | Huella Minera Los Caracoles | Acceso a cantera para iniciar actividad productiva | Lamadrid | Secretaría de Minería y Energía | 4 |
| 118 | Huella Minera Portezuelo La Colorada | Iniciar Exploración del área y potenciar turística-mente el lugar | Chilecito | Secretaría de Minería y Energía | 4 |
| 119 | Huella Minera Sierra de la Higuera | Acceso a cantera para iniciar actividad productiva | Gral. Belgrano | Secretaría de Minería y Energía | 4 |
| 120 | Asistencia Sector Ladrillero | Capacitación de mano de obra | Famatina | Secretaría de Minería y Energía | 4 |

| N° | Nombre del Proyecto | Objetivo | Localización | Organismo | Objetivo del Plan |
|-----|---|---|------------------------------------|--|-------------------|
| 121 | Extensión del Sistema Estadístico Provincial | Crear un dpto estadístico en cada municipio, adecuadamente dotado y capacitado | Toda la Provincia | Secretaría de Planeamiento Estratégico | 7 |
| 122 | Monitoreo del Sector de la construcción | Mejorar el Sistema de información estadística Pcial, con indicadores específicos especialmente de la construcción | Toda la Provincia | Secretaría de Planeamiento Estratégico | 7 |
| 123 | Producto Bruto Geográfico | Actualización de las cuentas económicas de la provincia | Toda la Provincia | Secretaría de Planeamiento Estratégico | 7 |
| 124 | Plan de Integración y difusión de localidades riojanas | Promoción, distribución y Comercialización de servicios y productos Turísticos | Toda la Provincia | Secretaría de Turismo | 6 3 4 |
| 125 | Programa de posicionamiento y consolidación de la imagen turística y productiva de La Rioja | Consolidar la imagen pública y potencialidades productivas y turísticas | Toda la Provincia | Secretaría de Turismo | 4 3 7 |
| 126 | Rescate y puesta en valor "Antigua Casona de San Blas de Los Sauces" | Redefinir el uso de la Casona | San Blas de Los Sauces | Secretaría de Turismo | 6 4 |
| 147 | Desarrollo de Turismo Cultural | Desarrollo Integral de localidades riojanas | Toda la Provincia | Secretaría de Turismo | 3 6 |
| 128 | Turismo Rural | Desarrollo integral de las localidades riojanas | Toda la Provincia | Secretaría de Turismo | 2 3 4 6 |
| 129 | Circuito de Bodegas Artesanales (Segunda etapa) | Cooperar en el desarrollo de las Economías Regionales | Famatina, Chilecito, Felipe Varela | Secretaría de Turismo | 3 6 1 |
| 130 | Creación del Centro de Visitantes, Artesanato e informes turísticos del Cerro El Toro | Puesta en valor del sitio, Promover la producción artesanal contribuyendo al desarrollo sustentable de la comunidad | Gral Lamadrid | Secretaría de Turismo | 6 4 |
| 131 | Señalética provincial | Elaborar Manual de señalización turística | Toda la Provincia | Secretaría de Turismo | 4 6 |
| 132 | Turismo accesible | Construcción de maquetas tifológicas | Toda la Provincia | Secretaría de Turismo - Secretaría de Cultura | 6 3 4 |

| N° | Nombre del Proyecto | Objetivo | Localización | Organismo | Objetivo del Plan |
|-----|--------------------------------------|---|-------------------|-----------------------------------|-------------------|
| 133 | Turismo Gastronómico | Capacitar en comidas regionales a los involucrados con el sector gastronómico, promover el desarrollo del producto turismo gastronómico | Toda la Provincia | Secretaría de Turismo | 3 6 |
| 134 | Patitos | Brindar a los jóvenes rurales una salida laboral, mejorando las condiciones de vida de la flia rural | Toda la Provincia | Subsec. de Juventud y Solidaridad | 5 4 |
| 135 | Cascos Sociales | Concientización de los jóvenes y público en gral, sobre los beneficios del uso de casco | Toda la Provincia | Subsec. de Juventud y Solidaridad | 2 7 |
| 136 | Jovenes Lideres Barriales | Promover espacios para la juventud con igualdad de oportunidades para el desarrollo de la actividad politica, capacitación, etc. | Toda la Provincia | Subsec. de Juventud y Solidaridad | 6 |
| 137 | Becas Juveniles 2012 | Brindar a los jóvenes de escasos recursos la posibilidad de acceder a las carreras elegidas con conocimientos previos y garantizar los principios constitucionales | Toda la Provincia | Subsec. de Juventud y Solidaridad | 2 5 |
| 138 | Mi primera vivienda | Construcción de viviendas para jóvenes empleados de la Subsecretaria, mejorando su calidad de vida e inclusión social | Capital | Subsec. de Juventud y Solidaridad | 2 4 |
| 139 | Pasantías Futuro Profesional | Contribuir a la formación del estudiante de nivel superior en el ambito laboral y profesional | Toda la Provincia | Subsec. de Juventud y Solidaridad | 5 3 |
| 140 | Orientación Vocacional y ocupacional | Brindar contención y asesoramiento profesional que permita la toma de una correcta decisión vocacional ocupacional | Toda la Provincia | Subsec. de Juventud y Solidaridad | 5 3 |
| 141 | Septiembre Joven | Promover un contexto artístico que capte la participación activa de jóvenes de toda la Pcia. Y pcias vecinas, contribu-yendo a la revalorización de nuestra cultura e identidad | Capital | Subsec. de Juventud y Solidaridad | 6 |

| N° | Nombre del Proyecto | Objetivo | Localización | Organismo | Objetivo del Plan |
|-----|---|--|-------------------|--|-------------------|
| 142 | Los boletos universitarios | Otorgar el beneficio del 50% del costo del boleto urbano e interurbano a estudiantes | Toda la Provincia | Subsec. de Juventud y Solidaridad | 2 5 3 |
| 143 | Programa Educativo de Transito y Seguridad Vial- Amar la Vida- | Educar a transeuntes y conductores en las normas básicas de tránsito y seguridad | Toda la Provincia | Subsec. de Transporte y Seguridad Vial | 4 7 |
| 144 | Seguridad Vial en la vida cotidiana | Aplicar normas de seguridad vial en la vida diaria | Toda la Provincia | Subsec. de Transporte y Seguridad Vial | 4 7 |
| 151 | Trabajamos junto a vos- Pagina Web de la Subsecretaría | Creación de un sitio web de la subsecretaría | Capital | Subsec. De Empleo | 7 |
| 152 | Inclusión Laboral para personas con discapacidad | Generar actividades para mejorar las competencias laborales de las personas con discapacidades | Toda la Provincia | Subsec. De Empleo | 3 |
| 153 | Mi primer Empleo Profesional | Facilitar la transición hacia el empleo formal de jóvenes profesionales | Toda la Provincia | Subsec. De Empleo | 3 2 |
| 154 | Capacitación integral para empleados municipales | Formación de RR HH orientados al autoempleo | Toda la Provincia | Subsec. De Empleo | 3 2 |
| 155 | Microemprendimientos e iniciativas productivas para desocupados | Otorgar microemprendimientos a desocupados para reducir el índice de desocupación | Capital | Subsec. De Empleo | 3 2 5 |
| 156 | Fortalecimiento Institucional de la Subsecretaría | Dotar de recursos humanos, tecnológicos, organizativos para mejorar la gestión y control de los diferentes Programas de empleo | Capital | Subsec. De Empleo | 7 |
| 157 | Diagnóstico situacional del B° Juan Domingo Perón | Identificar la problemática relacionada con las NBI de esta comunidad | Capital | Subsec. De Empleo | 2 4 |

CUADRO DE PROYECTOS CON COBERTURA PRESUPUESTARIA PARA EL EJERCICIO 2013

| N° | Nombre del Proyecto | Objetivo | Localización | Organismo | Objetivo del Plan | Presupuesto y fuentes de financiación | |
|----|---|--|---|--|-------------------|---------------------------------------|-------------------|
| | | | | | | Provincia | Nación/otras |
| 3 | Ampliación en Campamento Barrancas Blancas | Obras de ampliación en Campamento Barrancas Blancas | Vinchina | Administración Provincial de Vialidad | 4 | | \$ 1.000.000,00 |
| 8 | Programa Fideicomiso ANSES | Reducción del déficit habitacional | Capital, Chilecito | Administración Pcial. de Vivienda y Urbanismo | 2 | | \$ 18.871.450,00 |
| 9 | Programa Mejor vivir | Mejoramiento de viviendas e infraestructura para reducir el déficit cuantitativo y cualitativo | Chemical, Arauco, Ocampo, Vinchina, Belgrano, Facundo Quiroga, Felipe Varela, Capital, San Martín, Independencia, Los Sauces, Castro Barros, Chilecito, Sanagasta, Famatina, Rosario Vera Peñaloza | Administración Pcial. de Vivienda y Urbanismo | 2 1 3 4 | | \$ 59.680.782,72 |
| 10 | Programa Techo Digno | Construcción de viviendas sociales e infraestructura por el Plan Federal Plurianual, tendiente al deficit cero | Capital, Chilecito, Arauco, Felipe Varela, Rosario V. Peñaloza, Angel Vicente Peñaloza, San Martín, Belgrano, Facundo Quiroga, Chamical, Independencia, Famatina, San Blas de Los Sauces, Vinchina, Ocampo, Castro Barros | Administración Pcial. de Vivienda y Urbanismo | 2 4 1 | | \$ 107.863.117,00 |
| 13 | Readecuación de los Sistemas de riego superficiales y de intensificación productiva | Aumentar la eficiencia en la captación, conducción, distribución y uso del agua de los sistemas productivos agropecuarios bajo riego | Vinchina, Lamadrid, Felipe Varela, Famatina, Chilecito, San Blas, Arauco, Castro Barros, Sanagasta, Belgrano, Ortíz de Ocampo | Entidad de Enlace- PROSAP | 4 3 | \$ 4.032.927,30 | \$ 13.376.518,21 |
| 14 | Sistema de Información para la Gestión Integrada del Recurso Hídrico | Fortalecer la capacidad de administración y planificación de los recursos hídricos de la provincia | Toda la Provincia | Entidad de Enlace- PROSAP | 7 | \$ 2.411.643,55 | \$ 1.730.535,79 |
| 26 | Gasoducto Productivo La Rioja | Dotación de Gas Natural a Chemical y Chilecito | Chemical, Chilecito | Ministerio de Infraestructura Sec. de Obras Públicas | 2 3 4 | \$ 106.202.368,88 | |
| 27 | Suministro gas nat. al nuevo hosp. Materno Infantil y Barrios de la Ciudad | Ampliación de la red | Capital | Ministerio de Infraestructura Sec. de Obras Públicas | 2 3 4 | | \$ 10.360.000,00 |
| 28 | Extensión Redes de Agua potable | Ampliación de la red | Chemical, Capital | Ministerio de Infraestructura Sec. de Obras Públicas | 2 3 4 | | \$ 1.000.000,00 |

| N° | Nombre del Proyecto | Objetivo | Localización | Organismo | Objetivo del Plan | Presupuesto y fuentes de financiación | |
|-----|--|---|------------------------|---|-------------------|---------------------------------------|------------------|
| | | | | | | Provincia | Nación/otras |
| 30 | Refuncionalización Redes agua potable | Activación y refuncionalización de las redes de agua potable | Arauco | Ministerio de Infraestructura Sec. de Obras Públicas | 2 3 4 | | \$ 1.905.300,00 |
| 22 | Planta y Redes Colectoras Cloacales | Construcción de una planta y extensión de redes colectoras | Chamical, Capital | Ministerio de Infraestructura Sec. de Obras Públicas | 4 3 2 1 | | \$ 2.407.242,00 |
| 21 | Perforaciones de agua en distintos Dptos de la provincia | Obras de infraestructura para Aumentar la provisión del recurso | Toda la Provincia | Ministerio de Infraestructura Sec. de Obras Públicas | 4 1 2 3 | | \$ 2.000.000,00 |
| 34 | Línea eléctrica La Rioja - Patuquía | Asegurar el abastecimiento de la demanda de energía en las localidades destinatarias | Capital, Independencia | Ministerio de Infraestructura Sec. de Obras Públicas | 4 3 2 | | \$ 83.000.000,00 |
| 32 | Electrificación rural de los Municipios | Construcción de líneas aéreas de media tensión, centros de transformación y de LBT preensambladas | Toda la Provincia | Ministerio de Infraestructura Sec. de Obras Públicas | 2 1 3 4 | | \$ 10.000.000,00 |
| 25 | Aprovechamiento Rio La Calera | Obras de captación y conducción sobre Rio La Calera | Rosario Vera Peñaloza | Ministerio de Infraestructura Sec. de Obras Públicas | 4 3 2 1 | | \$ 2.345.664,00 |
| 23 | Aprovechamiento del Rio Miranda | Obras de captación y conducción sobre Rio Miranda | Chilecito | Ministerio de Infraestructura Sec. de Obras Públicas | 4 3 2 1 | | \$ 54.621.719,18 |
| 20 | Obras eléctricas c/ Afectación específica Zona Sur | Construcción de una central de generación eléctrica, que permita utilizar los 82.440Tn/año de Biomasa disponible en la Pcia | Toda la Provincia | Ministerio de Infraestructura Sec. de Obras Públicas | 4 1 2 3 | | \$ 12.220.900,00 |
| 35 | Obra electrica-Tendido Redes -Afectación específica | Asegurar el abastecimiento energético | Toda la Provincia | Ministerio de Infraestructura Sec. de Obras Públicas | 4 3 2 | | \$ 16.089.100,00 |
| 29 | Extensión Redes de Agua potable | Ampliación de la red | Chamical | Ministerio de Infraestructura Sec. de Obras Públicas | 2 3 4 | | \$ 2.171.290,10 |
| 148 | Extensión Redes de Agua potable | Ampliación de la red | Chamical | Ministerio de Infraestructura Sec. de Obras Públicas | 2 3 4 | | \$ 1.500.000,00 |

| N° | Nombre del Proyecto | Objetivo | Localización | Organismo | Objetivo del Plan | Presupuesto y fuentes de financiación | |
|-----|---|--|----------------------------|---|-------------------|---------------------------------------|-----------------|
| | | | | | | Provincia | Nación/otras |
| 149 | Refuncionalización Redes agua potable | Activación y refuncionalización de las redes de agua potable | Arauco | Ministerio de Infraestructura Sec. de Obras Públicas | 2 3 4 | | \$ 1.929.600,00 |
| 150 | Redes colectoras cloacales | Extensión de redes colectoras | Chamical | Ministerio de Infraestructura Sec. de Obras Públicas | 4 3 2 1 | | \$ 2.177.273,00 |
| 61 | Censo de Fauna silvestre | Obtener el número estimativo de las distintas especies de fauna silvestre en todo el ámbito de la provincia. | Toda la Provincia | Secretaría de Ambiente | 3 | \$ 125.000,00 | |
| 63 | Programa de educación y promoción ambiental | Implementar Eco clubes en las escuelas, promotores comunitarios ambientales y brigadas educativas | Toda la Provincia | Secretaría de Ambiente | 5 | \$ 130.000,00 | |
| 64 | Ordenamiento de bosques nativos, actualización y planes de manejo | Establecer políticas territoriales que orienten la formulación y ejecución de las correspondientes políticas públicas que generen condiciones de protección y uso sostenible del bosque nativo | Toda la Provincia | Secretaría de Ambiente | 4 3 6 | \$ 150.000,00 | |
| 65 | Plan de prevención y control de plagas urbanas | Prevención y control de vectores | Toda la Provincia | Secretaría de Ambiente | 2 | \$ 100.000,00 | |
| 67 | Creación de un laboratorio móvil para análisis de sustancias vertidas por establecimientos industriales | Caracterizar cuali y cuantitativamente la calidad físico química de los líquidos residuales industriales | Capital, Arauco, Chilecito | Secretaría de Ambiente | 4 7 | \$ 100.000,00 | |
| 69 | Centro de Interpretación Laguna Brava | Contribuir a la conservación y manejo sostenible del Área Protegida Laguna Brava | Vinchina | Secretaría de Ambiente | 4 6 | \$ 142.700,00 | |
| 70 | Planta de recuperación de papel limpio | Instalar una planta de reciclado de papel provisto por las oficinas de la APP | Capital | Secretaría de Ambiente | 3 | \$ 140.000,00 | |

| N° | Nombre del Proyecto | Objetivo | Localización | Organismo | Objetivo del Plan | Presupuesto y fuentes de financiación | |
|----|--|--|--|------------------------|-------------------|---------------------------------------|--------------|
| | | | | | | Provincia | Nación/otras |
| 71 | Centro de estaciones meteorológicas regional "Cambio Climático" | Instalar estaciones meteorológicas conectadas a una central que permita llevar datos diarios de los cambios climáticos | Felipe Varela, Chilecito, Capital, Chamental, Arauco, Rosario V. Peñaloza | Secretaría de Ambiente | 5 | \$ 122.300,00 | |
| 72 | Centro de reproducción en cautiverio Sierra de los Quinteros | Restauración de la condorera para contribuir a la reproducción en cautiverio | Ángel V. Peñaloza | Secretaría de Ambiente | 4 | \$ 90.000,00 | |
| 77 | Áreas de reservas ambientales | Crear centros de vigilancia para control y monitoreo | Belgrano, Quiroga, Rosario V. Peñaloza | Secretaría de Ambiente | 5 | \$ 100.000,00 | |
| 79 | Qhapaq Ñan - Tramo La Rioja- Plan de manejo y desarrollo comunitario | Aplicar el plan de conservación en el subtramo La Rioja del Proyecto internacional Qhapaqñan-Patrimonio de la humanidad | Famatina, Vinchina | Secretaría de Cultura | 3 6 1 5 | \$ 250.000,00 | |
| 80 | Nuestros sonidos, nuestras voces | Impulsar y fortalecer la actividad musical en regiones de escasa actividad en el área del territorio provincial | Famatina, Vinchina, Lamadrid, Felipe Varela, Ángel Vicente Peñaloza, Facundo Quiroga | Secretaría de Cultura | 3 6 2 | \$ 16.000,00 | |
| 81 | Segundo salón Interregional de artes visuales NOA y Nuevo Cuyo | Fomentar el intercambio cultural y promover las artes visuales de las Regiones NOA y Nuevo Cuyo | Toda la pcia. NOA y Nuevo Cuyo | Secretaría de Cultura | 6 | \$ 135.696,00 | |
| 82 | Asistencia técnica artística | Proporcionar herramientas teóricas y prácticas en materia de las artes visuales, con el fin de apoyar los procesos de adecuación formal y no formal, orientadas a contribuir a su fortalecimiento y a mejorar las producciones de artistas de la provincia | Toda la Provincia | Secretaría de Cultura | 3 6 2 | \$ 36.588,00 | |
| 84 | Exposiciones itinerantes de artes visuales riojanos | Promover las artes visuales locales, difundir las producciones de los artistas visuales locales, fomentar la práctica en la Pcia. | Toda la Provincia | Secretaría de Cultura | 3 6 | \$ 56.165,80 | |
| 86 | Ferias Itinerantes de artesanía tradicional y popular de La Rioja | Fortalecer y poner en valor el trabajo artesanal, difundir la producción artesanal de la Pcia., generar canales de comercialización | Belgrano, San Blas de Los Sauces, Famatina | Secretaría de Cultura | 3 6 2 | \$ 189.281,94 | |

| N° | Nombre del Proyecto | Objetivo | Localización | Organismo | Objetivo del Plan | Presupuesto y fuentes de financiación | |
|-----|---|--|--|---|-------------------|---------------------------------------|-----------------|
| | | | | | | Provincia | Nación/otras |
| 87 | Registro y desarrollo de la actividad artesanal | Optimizar el funcionamiento del Registro Provincial de artesanos | Toda la Provincia | Secretaría de Cultura | 3 6 7 | | \$ 41.916,00 |
| 88 | Puesta en Valor de los refugios de Laguna Brava | Preservación del bien a través de la puesta en valor de los refugios | Vinchina | Secretaría de Cultura | 4 6 | | \$ 24.000,00 |
| 89 | Registro del Patrimonio Cultural inmaterial- Relevamiento de fiestas religiosas y populares | Preservar y difundir el Patrimonio Cultural Intangible presente en las fiestas religiosas y populares representativas de nuestra provincia a través del relevamiento, documentación y registro fílmico de cada una de ellas y así posibilitar su mantenimiento a través del tiempo | Toda la Provincia | Secretaría de Cultura | 6 7 | | \$ 267.800,00 |
| 96 | Programa de Capacitación Integral (PCI) | Capacitar integralmente a dirigentes, técnicos, árbitros y jueces deportivos | Capital, Chilecito, Arauco, Felipe Varela, Rosario V. Peñaloza | Sec. de Deporte, Juventud y Solidaridad | 5 | | \$ 82.000,00 |
| 97 | Por un Deporte Organizado | Profesionalizar la enseñanza del deporte en las divisiones inferiores, para lograr buenos rendimientos deportivos | Capital | Sec. de Deporte, Juventud y Solidaridad | 5 4 | | \$ 1.458.000,00 |
| 99 | Construcción sala de capacitación y sala de informática, prensa y difusión | Mejorar la infraestructura edilicia existente dotándola de espacios necesarios para facilitar el correcto funcionamiento de la institución y prestar servicios acorde a las necesidades de la comunidad deportiva | Capital | Sec. de Deporte, Juventud y Solidaridad | 4 7 | | \$ 590.000,00 |
| 100 | Mejor salud, mejor vida | Reducir en la población la prevalencia del tabaquismo, el consumo de alcohol, el sedentarismo, la obesidad, la hipertensión arterial y desarrollar una dieta adecuada. Promover la detección precoz de enfermedades y facilitar el tratamiento y rehabilitación en pacientes afectados | Arauco, Chilecito, Chamental, Capital, Rosario V. Peñaloza | Sec. de Deporte, Juventud y Solidaridad | 5 7 | | \$ 171.250,00 |

| N° | Nombre del Proyecto | Objetivo | Localización | Organismo | Objetivo del Plan | Presupuesto y fuentes de financiación | |
|-----|---|---|-------------------|-----------------------|-------------------|---------------------------------------|--------------|
| | | | | | | Provincia | Nación/otras |
| 130 | Creación del Centro de Visitantes, Artesanato e informes turísticos del Cerro El Toro | Puesta en valor del sitio, promover la producción artesanal contribuyendo al desarrollo sustentable de la comunidad | Gral Lamadrid | Secretaría de Turismo | 6 4 | \$ 120.000,00 | |
| 131 | Señalética provincial | Elaborar Manual de señalización turística | Toda la Provincia | Secretaría de Turismo | 4 6 | \$ 700.000,00 | |
| 133 | Turismo Gastronómico | Capacitar en comidas regionales a los involucrados con el sector gastronómico, promover el desarrollo del producto turismo gastronómico | Toda la Provincia | Secretaría de Turismo | 3 6 | \$ 236.000,00 | |

CUADRO DE PROYECTOS SIN COBERTURA PRESUPUESTARIA INCORPORADOS EN ANEXO DEL PRESUPUESTO 2013 (ARTICULO 21)

| N° | Nombre del Proyecto | Objetivo | Localización | Organismo | Objetivo del Plan | Presupuesto y fuentes de financiación | |
|----|---|--|---|-------------------------|-------------------|---------------------------------------|--------------|
| | | | | | | Provincia | Nación/otras |
| 19 | Programa de Salud Integral destinado al docente | Ofrecer estrategias de acción para dar cumplimiento a Leyes de educación nac. y pcial que refieren a la promoción y prevención de la salud del docente. Generar espacios y tiempos donde los docentes adquieran herramientas para mejorar la cultura del cuidado de la salud | Valle del Bermejo | Ministerio de Educación | 7 | \$ 308.140,00 | |
| 49 | Implementación de un Sistema ARFIS de identificación dactilogenética | Brindar certeza e inmediatez de identificación de las personas, aumentar el esclarecimiento de hechos, cotejar huellas, intercambio de información con distintos organismos, digitalización de prontuarios | Capital | Policia de la Provincia | 7 | \$ 3.150.000,00 | |
| 50 | Sistema de Prevención monitoreada por CCTV en zonas de alojamiento de detenidos | Controlar adecuadamente a la población de detenidos, reducir los riesgos, anticipar cualquier acto contrario a las normas que rigen dentro del recinto | Capital | Policia de la Provincia | 7 | \$ 150.000,00 | |
| 51 | Modernización del taller de mantenimiento del Parque Automotor Policial | Adecuar tecnológicamente los equipos y herramientas para brindar un óptimo mantenimiento del parque automotor policial | Capital | Policia de la Provincia | 7 | \$ 2.230.704,00 | |
| 52 | Alcaldía Femenina y Centro de alojamiento de menores | Brindar un adecuado espacio de alojamiento que contemplen las condiciones edilicias, de higiene, salubridad, seguridad y confort para las mujeres y los menores de 18 años | Capital | Policia de la Provincia | 7 | \$ 6.500.000,00 | |
| 53 | Unidad de alojamiento para efectivos policiales | Brindar un lugar adecuado de alojamiento para los efectivos policiales y del servicio penitenciario que deban cumplir sanciones de arresto | Capital | Policia de la Provincia | 7 | \$ 3.500.000,00 | |
| 54 | Incremento del Parque Automotor Policial | Dotar a la Institución Policial de nuevas y mejores unidades móviles para la prestación de un mejor servicio a la comunidad | Chilecito, Capital, Arauco, Rosario Vera Peñaloza, Chamental, Felipe Varela | Policia de la Provincia | 7 | \$ 32.989.700,00 | |

| N° | Nombre del Proyecto | Objetivo | Localización | Organismo | Objetivo del Plan | Presupuesto y fuentes de financiación | |
|-----|--|--|----------------------------|------------------------|-------------------|---------------------------------------|--------------|
| | | | | | | Provincia | Nación/otras |
| 60 | Programa de Manejo y Gestión de Residuos Sólidos Urbanos | Instalación de maquinaria y equipos de recuperación de materiales | Toda la Provincia | Secretaría de Ambiente | 4 | \$ 253.750,00 | |
| 62 | Plan Provincial de Forestación | Forestación con uso sustentable de la madera | Toda la Provincia | Secretaría de Ambiente | 4 | \$ 192.000,00 | |
| 66 | Planta de tratamiento de líquidos industriales | Instalac. De plantas de tratamiento con recuperación de agua | Arauco, Chilecito, Capital | Secretaría de Ambiente | 4 | \$ 113.400,00 | |
| 68 | Implementación de la biblioteca y videoteca ambiental móvil | Proveer información conocimiento sobre ambiente a la comunidad | Capital | Secretaría de Ambiente | 2 5 | \$ 3.220.000,00 | |
| 73 | Brigadas ambientales en los 18 municipios | Formación de Brigadas ambientales en los 18 municipios | Toda la Provincia | Secretaría de Ambiente | 5 | \$ 307.440,00 | |
| 74 | Inventario Provincial de los Servicios Ambientales | Elaborar un mapa ambiental | Toda la Provincia | Secretaría de Ambiente | 5 | \$ 665.000,00 | |
| 75 | Elaboración de Compost | Implementación de una planta para la elaboración de compost utilizando los residuos orgánicos de un sector de la ciudad | Capital | Secretaría de Ambiente | 3 | \$ 140.000,00 | |
| 76 | Erradicación de Microbasurales | Erradicar los basurales en la toda la provincia | Toda la Provincia | Secretaría de Ambiente | 4 | \$ 253.750,00 | |
| 78 | Puesto de vigilancia y observación del parque geológico de Sanagasta | Crear puesto de vigilancia para prevenir la degradación del medioambiente, la desaparición de especies etc. | Sanagasta | Secretaría de Ambiente | 5 | \$ 150.000,00 | |
| 85 | Puesta en valor del sitio arqueológico Bañado de los Pantanos y Ciudad Perdida | Investigar arqueológicamente y poner en valor el sitio histórico arqueológico de Ciudad Pérdida de Bañados del Pantano y desarrollar comunidades asociadas | Arauco | Secretaría de Cultura | 6 3 | \$ 2.587.700,00 | |
| 145 | El Saladillo un paseo por la historia | Puesta en valor del sitio histórico El Saladillo | Capital | Secretaría de Cultura | 6 | \$ 2.106.900,00 | |
| 83 | Registro de Músicos | Relevar y realizar el registro único de músicos para la promoción y difusión de los talentos riojanos | Toda la Provincia | Secretaría de Cultura | 6 7 | \$ 41.916,00 | |

| N° | Nombre del Proyecto | Objetivo | Localización | Organismo | Objetivo del Plan | Presupuesto y fuentes de financiación | |
|-----|---|---|-------------------|---|-------------------|---------------------------------------|--------------|
| | | | | | | Provincia | Nación/otras |
| 146 | Laboratorio Audiovisual | Creación de medios audiovisuales para jóvenes orientados a manifestaciones culturales | Capital | Secretaría de Cultura | 6 | \$ 987.548,00 | |
| 127 | Escuela taller de Cine y TV | Creación de escuela para la formación profesional de recursos humanos en áreas de realización cinematográfica y televisiva | Capital | Secretaría de Cultura | 6 | \$ 90.000,00 | |
| 94 | Refuncionalización Polideportivo Estatal | Recuperar, adecuar y mejorar la infraestructura deportiva estatal que permita brindar un servicio que satisfaga las necesidades de las diferentes disciplinas | Capital | Sec. de Deporte, Juventud y Solidaridad | 4 5 | \$ 9.867.000,00 | |
| 95 | Mejoramiento infraestructura de los clubes | Mejorar, refaccionar y ampliar la infraestructura deportiva de las instituciones dedicadas al deporte para brindar un buen servicio a los deportistas, socios y a la comunidad en gral. | Capital | Sec. de Deporte, Juventud y Solidaridad | 4 5 | \$ 3.780.000,00 | |
| 98 | Museo Provincial del deporte y Villa Federativa | Contar con el ámbito adecuado para recepcionar información deportiva, biblioteca técnica, sala de proyección, informática y de capacitación | Capital | Sec. de Deporte, Juventud y Solidaridad | 4 5 | \$ 4.320.000,00 | |
| 121 | Extensión del Sistema Estadístico Provincial | Crear un dpto. estadístico en cada municipio, adecuadamente dotado y capacitado | Toda la Provincia | Sec. de Planeamiento Estratégico | 7 | \$ 70.000,00 | |
| 128 | Turismo Rural | Desarrollo integral de las localidades riojanas | Toda la Provincia | Secretaría de Turismo | 2 3 4 6 | \$ 225.000,00 | |
| 147 | Desarrollo de Turismo Cultural | Desarrollo integral de las localidades riojanas | Toda la Provincia | Secretaría de Turismo | 3 6 | \$ 326.000,00 | |
| 132 | Turismo accesible | Construcción de maquetas tifológicas | Toda la Provincia | Secretaría de Turismo | 6 3 4 | \$ 215.000,00 | |

CUADRO DE PROYECTOS CFI. AÑO 2013

| Nº | Nombre del Proyecto | Objetivo | Localización | Organismo | Objetivo del Plan | Presupuesto |
|----|---|--|--|----------------------------------|-------------------|-----------------|
| 12 | Pimiento para pimentón y mercado de aceituna de mesa | Difusión del cultivo en forma experimental y capacitación en tecnología de producción y asistencia técnica a productores | Toda la Provincia | Dirección de Desarrollo Local | 3 2 4 | \$ 2.643.772,00 |
| 17 | Capacitación en uso de las TIC en el marco de los programas Joaquín V. González y Conectar Igualdad | Capacitación a docentes provinciales en materia de TIC | Toda la Provincia | Ministerio de Educación | 7 | \$ 1.000.000,00 |
| 44 | Técnicas demostrativas de manejo de pasturas | Implantación de 1000 hectáreas de Buffel grass | Independencia | Municipalidad de Independencia | 3 2 4 | \$ 936.340,00 |
| 45 | Implantación de 1.000 Has. de Buffel Grass | Mitigar la difícil situación productiva ganadera de la región | General Ortiz de Ocampo | Municipalidad de Ortiz de Ocampo | 3 2 4 | \$ 1.000.298,00 |
| 56 | Fortalecimiento de pequeños productores de uvas para pasa | Aumentar la rentabilidad y posicionamiento de la pasa de uva de la región en el mercado nacional | Felipe Varela | Secretaría de Agricultura | 3 4 | \$ 1.075.000,00 |
| 57 | Fortalecimiento de pequeños productores nogaleros | Instalación de una planta procesadora y reconversión varietal | Famatina Castro Barros | Secretaría de Agricultura | 3 4 | \$ 1.090.000,00 |
| 58 | Fortalecimiento de pequeños productores olivareros | Instalación de una planta elaboradora de aceite de oliva y capacitación a productores en el mercado nacional | Arauco | Secretaría de Agricultura | 3 4 | \$ 677.500,00 |
| 90 | Rescate, desarrollo y capacitación en artesanías | Promover la producción y la comercialización de la actividad artesanal tradicional | Los Sauces, Belgrano, Rosario Vera Peñaloza, Independencia | Secretaría de Cultura | 3 6 | \$ 227.587,00 |
| 91 | Estudio de Mercado y otras acciones para el sector artesanal | Determinación del estado actual del sector artesanal de la Pcia. | Toda la Provincia | Secretaría de Cultura | 3 6 | \$ 130.000,00 |
| 92 | Tejido artesanal del Poncho Riojano | Profundización de la investigación del diseño elegido, capacitación en técnicas originarias y generación de protocolo | Toda la Provincia | Secretaría de Cultura | 3 6 | \$ 221.507,00 |

| N° | Nombre del Proyecto | Objetivo | Localización | Organismo | Objetivo del Plan | Presupuesto |
|-----|---|---|---|---------------------------------|-------------------|-----------------|
| 93 | Adecuación del Mercado de Artesanías y otros puntos de venta | Impulsar un cambio de imagen y aplicación de nuevas estrategias de comercialización | Capital, Belgrano, Los Sauces, Buenos Aires | Secretaría de Cultura | 3 6 | \$ 249.994,00 |
| 55 | Suplementación de terneros | Mejorar la productividad ganadera de la región | Capital, Independencia, A. V. Peñaloza, Belgrano, Chamental, Quiroga, R.V. Peñaloza, Ocampo, San Martín | Secretaría de Ganadería | 3 4 | \$ 2.174.000,00 |
| 123 | Producto Bruto Geográfico | Actualización de las cuentas económicas de la provincia | Toda la Provincia | Sec.de Planeamiento Estratégico | 7 | \$ 166.000,00 |
| 122 | Monitoreo del Sector de la construcción | Mejorar el Sistema de información estadística Pcial, con indicadores específicos especialmente de la construcción | Toda la Provincia | Sec.de Planeamiento Estratégico | 7 | \$ 83.000,00 |
| 124 | Plan de Integración y difusión de localidades riojanas | Promoción, distribución y Comercialización de servicios y productos Turísticos | Toda la Provincia | Secretaría de Turismo | 6 1 3 4 | \$ 840.000,00 |
| 125 | Programa de posicionamiento y consolidación de la imagen turística y productiva de La Rioja | Consolidar la imagen pública y potencialidades productivas y turísticas | Toda la Provincia | Secretaría de Turismo | 4 3 7 | \$ 294.000,00 |
| 126 | Rescate y puesta en valor "Antigua Casona de San Blas de Los Sauces" | Redefinir el uso de la Casona | San Blas de Los Sauces | Secretaría de Turismo | 6 4 | \$ 250.000,00 |
| 129 | Circuito de las Bodegas artesanales | Puesta en valor de las bodegas de producción artesanal | Felipe Varela, Lamadrid, Vinchina, Famatina, Chilecito | Secretaría de Turismo | 6 | \$ 534.000,00 |
| 46 | Fortalecimiento turístico del Parque Geológico de Sanagasta | Puesta en valor del Parque Geológico | Sanagasta | Municipalidad de Sanagasta | 6 | \$ 190.000,00 |
| 47 | Fortalecimiento del destino Sanagasta | Inventariar lugares de interés turístico-cultural | Sanagasta | Municipalidad de Sanagasta | 6 | \$ 155.000,00 |
| 48 | Puesta en valor caminos y senderos del Dpto Sanagasta | Mejora de caminos y senderos | Sanagasta | Municipalidad de Sanagasta | 6 | \$ 250.000,00 |

PROYECTOS POR REGIÓN (I - II - III)

| Proyecto | | Región I | | | Región II | | Región III | | | Área Responsable | Objetivo del Plan |
|----------|--|----------|----------|-----------|-----------|-----------|------------|----------|------------|-----------------------------------|-------------------|
| Nº | Denominación | VINCHINA | LAMADRID | F. VARELA | FAMATINA | CHILECITO | ARAUCO | C.BARROS | LOS SAUCES | | |
| 8 | Programa Fideicomiso ANSES | | | | | ● | | | | Ad.Pcial de Vivienda y Urbanismo | 2 |
| 9 | Programa Mejor Vivir | ● | | ● | ● | ● | ● | ● | ● | Ad.Pcial de Vivienda y Urbanismo | 2 |
| 10 | Programa Techo Digno | ● | | ● | ● | ● | ● | ● | ● | Ad.Pcial de Vivienda y Urbanismo | 2 |
| 26 | Gasoducto Productivo La Rioja | | | | | ● | | | | Ministerio de Infraestructura | 2 |
| 30 | Refuncionalización Redes de Agua Potable | | | | | | ● | | | Ministerio de Infraestructura | 2 |
| 31 | Prueba mant. y aprob. de equipos móviles y enterrados p/ almacenamiento de GNC | ● | ● | ● | | ● | ● | ● | ● | Ministerio de Infraestructura | 2 |
| 32 | Electrificación Rural de los Municipios | ● | ● | ● | | ● | ● | ● | ● | Ministerio de Infraestructura | 2 |
| 149 | Refuncionalización de Redes de agua potable | | | | | | ● | | | Ministerio de Infraestructura | 2 |
| 43 | Mejoramiento de dormitorios en zonas rurales- Chagas | ● | ● | ● | ● | ● | ● | ● | ● | Min. de Salud Sec. Obras Públicas | 2 |
| 59 | Capacitaciones Agroindustriales | ● | ● | ● | ● | ● | ● | | ● | Secretaría de Agricultura | 2 |
| 65 | Plan de prevención y control de plagas urbanas | ● | ● | ● | ● | ● | ● | ● | ● | Secretaría de Ambiente | 2 |
| 128 | Turismo Rural | ● | ● | ● | ● | ● | ● | ● | ● | Secretaría de Turismo | 2 |
| 135 | Cascos Sociales | ● | ● | ● | ● | ● | ● | ● | ● | Subsec. de juventud y Solidaridad | 2 |
| 137 | Becas Juveniles | ● | ● | ● | ● | ● | ● | ● | ● | Subsec. de juventud y Solidaridad | 2 |
| 142 | Los boletos universitarios | ● | ● | ● | ● | ● | ● | ● | ● | Subsec. de juventud y Solidaridad | 2 |
| 12 | Pimiento para pimentón y mercado de aceituna de mesa | ● | ● | ● | ● | ● | ● | ● | ● | Ministerio de Infraestructura | 3 |
| 56 | Fortalecimiento de pequeños productores de uva para pasas | | | ● | | | | | | Secretaría de Agricultura | 3 |
| 57 | Fortalecimiento de pequeños productores nogaleros | | | | ● | | | ● | | Secretaría de Agricultura | 3 |
| 58 | Fortalecimiento de pequeños productores olivareros | | | | | | ● | | | Secretaría de Agricultura | 3 |

| Proyecto | | Región I | | | Región II | | Región III | | | Área Responsable | Objetivo del Plan |
|----------|---|----------|----------|-----------|-----------|-----------|------------|-----------|------------|----------------------------------|-------------------|
| Nº | Denominación | VINCHINA | LAMADRID | F. VARELA | FAMATINA | CHILECITO | ARAUCO | C. BARROS | LOS SAUCES | | |
| 61 | Censo de fauna silvestre | ● | ● | ● | ● | ● | ● | ● | ● | Secretaría de Ambiente | 3 |
| 79 | Qhapaq Ñan-Tramo La Rioja | ● | | | ● | | | | | Secretaría de Cultura | 3 |
| 80 | Nuestros sonidos, nuestras voces | ● | ● | ● | ● | | | | | Secretaría de Cultura | 3 |
| 82 | Asistencia Técnica artística | ● | ● | ● | ● | ● | ● | ● | ● | Secretaría de Cultura | 3 |
| 84 | Exposición itinerante de artistas plásticos riojanos | ● | ● | ● | ● | ● | ● | ● | ● | Secretaría de Cultura | 3 |
| 86 | Feria itinerante de artesanía tradicional y popular de La Rioja | | | | ● | | | | ● | Secretaría de Cultura | 3 |
| 87 | Registro y Desarrollo de la actividad artesanal | ● | ● | ● | ● | ● | ● | ● | ● | Secretaría de Cultura | 3 |
| 90 | Rescate, desarrollo y capacitación en artesanía | | | | | | | | ● | Secretaría de Cultura | 3 |
| 91 | Estudio de Mercado y otras acciones para el sector artesanal | ● | ● | ● | ● | ● | ● | ● | ● | Secretaría de Cultura | 3 |
| 101 | Apicultura | | | ● | | | | | | Secretaría de Agricultura | 3 |
| 129 | Circuito de bodegas artesanales 2a etapa | | | ● | ● | ● | | | | Secretaría de Ambiente | 3 |
| 133 | Turismo gastronómico | ● | ● | ● | ● | ● | ● | ● | ● | Secretaría de Turismo | 3 |
| 147 | Desarrollo de Turismo Cultural | ● | ● | ● | ● | ● | ● | ● | ● | Secretaría de Turismo | 3 |
| 152 | Inclusión Laboral para personas con discapacidad | ● | ● | ● | ● | ● | ● | ● | ● | Subsecretaría de Empleo | 3 |
| 153 | Mi primer empleo | ● | ● | ● | ● | ● | ● | ● | ● | Subsecretaría de Empleo | 3 |
| 154 | Capacitación Integral para empleados municipales | ● | ● | ● | ● | ● | ● | ● | ● | Subsecretaría de Empleo | 3 |
| 1 | Conexión Vial La Rioja- Chilecito | | | | | ● | | | | Administración Pcial de Vialidad | 4 |
| 3 | Ampliación en Campamento Barrancas Blancas | ● | | | | | | | | Administración Pcial de Vialidad | 4 |
| 6 | Ruta Pcial Nº 11 | | | | ● | | | | | Administración Pcial de Vialidad | 4 |

ANEXO { 06

| N° | Proyecto Denominación | Región I | | | Región II | | Región III | | | Área Responsable | Objetivo del Plan |
|-----|--|----------|----------|-----------|-----------|-----------|------------|-----------|------------|---------------------------------|-------------------|
| | | VINCHINA | LAMADRID | F. VARELA | FAMATINA | CHILECITO | ARAUCO | C. BARROS | LOS SAUCES | | |
| 13 | Readecuación de los Sistemas de riego superficial | ● | ● | ● | ● | ● | ● | ● | ● | Entidad de Enlace PROSAP | 4 |
| 20 | Obras electricas c/ afectación específica Zona Sur | ● | ● | ● | ● | ● | ● | ● | ● | Ministerio de Infraestructura | 4 |
| 21 | Perforaciones de agua en distintos Dptos. de la provincia | ● | ● | ● | ● | ● | ● | ● | ● | Ministerio de Infraestructura | 4 |
| 23 | Aprovechamiento del Río Miranda | | | | | ● | | | | Ministerio de Infraestructura | 4 |
| 35 | Obra electrica, tendido de redes | ● | ● | ● | ● | ● | ● | ● | ● | Ministerio de Infraestructura | 4 |
| 60 | Programa de manejo de residuos sólidos | ● | ● | ● | ● | ● | ● | ● | ● | Secretaría de Ambiente | 4 |
| 62 | Plan de Forestación | ● | ● | ● | ● | ● | ● | ● | ● | Secretaría de Ambiente | 4 |
| 64 | Ordenamiento del Bosque nativo, actualización y Planes de manejo | ● | ● | ● | ● | ● | ● | ● | ● | Secretaría de Ambiente | 4 |
| 66 | Planta de tratamiento de líquidos industriales | | | | | ● | ● | | | Secretaría de Ambiente | 4 |
| 67 | Creación de laboratorio móvil | | | | | ● | ● | | | Secretaría de Ambiente | 4 |
| 69 | Centro de interpretación Laguna Brava | ● | | | | | | | | Secretaría de Ambiente | 4 |
| 76 | Erradicación de microbasurales | ● | ● | ● | ● | ● | ● | ● | ● | Secretaría de Ambiente | 4 |
| 88 | Puesta en valor de los refugios de Laguna Brava | ● | | | | | | | | Secretaría de Cultura | 4 |
| 93 | Adecuación de Mercado de artesanía y otros puntos de venta | | | | | | | | ● | Secretaría de Cultura | 4 |
| 112 | Huella minera La Cienaga | | | | | ● | | | | Secretaría de Minería y Energía | 4 |
| 113 | Huella minera Mina Plata I,II y III | | | | | ● | | | | Secretaría de Minería y Energía | 4 |
| 114 | Huella minera Mina La Peregrina | | | | | ● | | | | Secretaría de Minería y Energía | 4 |
| 117 | Huella minera Mina Los Caracoles | | ● | | | | | | | Secretaría de Minería y Energía | 4 |
| 118 | Huella minera Portezuelo- La Colorada | | | | | ● | | | | Secretaría de Minería y Energía | 4 |
| 120 | Asistencia sector ladrillero | | | | ● | | | | | Secretaría de Minería y Energía | 4 |

| Proyecto | | Región I | | | Región II | | Región III | | | Área Responsable | Objetivo del Plan |
|----------|---|----------|----------|-----------|-----------|-----------|------------|-----------|------------|--|-------------------|
| Nº | Denominación | VINCHINA | LAMADRID | F. VARELA | FAMATINA | CHILECITO | ARAUCO | C. BARROS | LOS SAUCES | | |
| 125 | Programa de posicionamiento y consolidación de la imagen turística y productiva de La Rioja | ● | ● | ● | ● | ● | ● | ● | ● | Secretaría de Turismo | 4 |
| 131 | Señalética provincial | ● | ● | ● | ● | ● | ● | ● | ● | Secretaría de Turismo | 4 |
| 143 | Programa educativo de tránsito y seguridad vial- Amar la vida | ● | ● | ● | ● | ● | ● | ● | ● | Subsec. de Transporte y Seguridad Vial | 4 |
| 144 | Seguridad vial en la vida cotidiana | ● | ● | ● | ● | ● | ● | ● | ● | Subsec. de Transporte y Seguridad Vial | 4 |
| 39 | Alimentate sano | ● | ● | ● | ● | ● | ● | ● | ● | Ministerio de Salud | 5 |
| 15 | Fortalecimiento de las Flías. Riojanas en el uso de las tecnologías de la información y la comunicación | ● | ● | ● | ● | ● | ● | ● | ● | Ministerio de Educación | 5 |
| 40 | Control Dengue | ● | ● | ● | ● | ● | ● | ● | ● | Ministerio de Salud | 5 |
| 41 | Programa Nacional de Salud Familiar | ● | ● | ● | ● | ● | ● | ● | ● | Min.Salud, Des. Social, Infra., Municipios | 5 |
| 42 | Continuidad Programa Nacional Municipios saludables | ● | ● | ● | ● | ● | ● | ● | ● | Ministerio de Salud, Municipios | 5 |
| 63 | Programa de educación y promoción ambiental | ● | ● | ● | ● | ● | ● | ● | ● | Secretaría de Ambiente | 5 |
| 71 | Centro de estaciones meteorológicas regional "Cambio climático" | | | ● | | ● | ● | | | Secretaría de Ambiente | 5 |
| 73 | Brigadas ambientales en los 18 municipios | ● | ● | ● | ● | ● | ● | ● | ● | Secretaría de Ambiente | 5 |
| 74 | Inventario Provincial de los servicios ambientales | ● | ● | ● | ● | ● | ● | ● | ● | Secretaría de Ambiente | 5 |
| 96 | Programa de capacitación integral (PCI) | | | ● | | ● | ● | | | Sec. de Deporte, Juventud y Solidaridad | 5 |
| 100 | Mejor salud, mejor vida | | | | | ● | ● | | | Sec. de Deporte, Juventud y Solidaridad | 5 |
| 108 | Programa Nosotras | ● | ● | ● | ● | ● | ● | ● | ● | Secretaría de la Mujer | 5 |
| 109 | Programa Jóvenes mujeres productoras | ● | ● | ● | ● | ● | ● | ● | ● | Secretaría de la Mujer | 5 |
| 139 | Pasantías Futuro profesional | ● | ● | ● | ● | ● | ● | ● | ● | Subsec. de Juventud y Solidaridad | 5 |

ANEXO { 06

| Proyecto | | Región I | | | Región II | | Región III | | | Área Responsable | Objetivo del Plan |
|----------|---|----------|----------|-----------|-----------|-----------|------------|----------|------------|---------------------------------------|-------------------|
| Nº | Denominación | VINCHINA | LAMADRID | F. VARELA | FAMATINA | CHILECITO | ARAUCO | C.BARROS | LOS SAUCES | | |
| 134 | Patitos | ● | ● | ● | ● | ● | ● | ● | ● | Subsec. de Juventud y Solidaridad | 5 |
| 140 | Orientación vocacional ocupacional | ● | ● | ● | ● | ● | ● | ● | ● | Subsec. de Juventud y Solidaridad | 5 |
| 81 | Segundo Salón de artes visuales NOA y Nuevo Cuyo | ● | ● | ● | ● | ● | ● | ● | ● | Secretaría de Cultura | 6 |
| 83 | Registro de músicos | ● | ● | ● | ● | ● | ● | ● | ● | Secretaría de Cultura | 6 |
| 85 | Puesta en valor del Sitio arqueológico Bañados De Los Pantanos y Ciudad Perdida | | | | | | ● | | | Secretaría de Cultura | 6 |
| 89 | Registro de los bienes del patrimonio cultural inmaterial- Relevamiento de fiestas religiosas y populares | ● | ● | ● | ● | ● | ● | ● | ● | Secretaría de Cultura | 6 |
| 92 | Tejido artesanal del Poncho Riojano | ● | ● | ● | ● | ● | ● | ● | ● | Secretaría de Cultura | 6 |
| 124 | Plan de integración y difusión de localidades riojanas | ● | ● | ● | ● | ● | ● | ● | ● | Secretaría de Cultura | 6 |
| 130 | Creación del Centro de visitantes, artesanato e informe turístico del Cerro El Toro | | | | | | | | ● | Secretaría de Cultura | 6 |
| 126 | Rescate y Puesta en valor "Antigua Casona San Blas De Los Sauces | ● | ● | ● | ● | ● | ● | ● | ● | Secretaría de Turismo | 6 |
| 136 | Jovenes líderes barriales | ● | ● | ● | ● | ● | ● | ● | ● | Subsec. de Juventud y Solidaridad | 6 |
| 132 | Turismo Accesible | ● | ● | ● | ● | ● | ● | ● | ● | Secretaría de Turismo | 6 |
| 11 | PROPAL | ● | ● | ● | ● | | ● | ● | ● | Dcion. Gral de Asuntos Inst. y Munic. | 7 |
| 14 | Sistema de Información para la gestión Integrada de Recursos Hídricos | ● | ● | ● | ● | ● | ● | ● | ● | Entidad de Enlace PROSAP | 7 |
| 17 | Capacitación en uso de las TIC en marco de los Programas Joaquín Víctor Gonzáles y conectar igualdad | ● | ● | ● | ● | ● | ● | ● | ● | Ministerio de Educación | 7 |
| 19 | Programa de salud integral destinado al docente | ● | ● | ● | | | | | | Ministerio de Educación | 7 |

| Proyecto | | Región I | | | Región II | | Región III | | | Área Responsable | Objetivo del Plan |
|----------|--|----------|----------|-----------|-----------|----------|------------|-----------|------------|----------------------------------|-------------------|
| Nº | Denominación | VINCHINA | LAMADRID | F. VARELA | FAMATINA | CHILECTO | ARAUCO | C. BARROS | LOS SAUCES | | |
| 54 | Incremento del Parque automotor policial | | | ● | | ● | ● | | | Policia de la Provincia | 7 |
| 36 | Gestión administrativa en los hospitales de la Pcia. | ● | ● | ● | ● | ● | ● | ● | ● | Ministerio de Salud | 7 |
| 123 | Producto Bruto Geográfico | ● | ● | ● | ● | ● | ● | ● | ● | Sec. de Planeamiento Estratégico | 7 |
| 122 | Monitoreo del Sector de la construcción | ● | ● | ● | ● | ● | ● | ● | ● | Sec. de Planeamiento Estratégico | 7 |
| 121 | Extensión del Sistema Estadístico Pcial. | ● | ● | ● | ● | ● | ● | ● | ● | Sec. de Planeamiento Estratégico | 7 |

PROYECTOS POR REGIÓN (IV - V - VI)

| N° | Proyecto Denominación | Región IV | | Región V | | | | | Región VI | | | Área Responsable | Objetivo del Plan |
|-----|--|-----------|-----------|---------------|----------------|----------|----------|------------|----------------|----------|------------|-----------------------------------|-------------------|
| | | CAPITAL | SANAGASTA | INDEPENDENCIA | A. V. PEÑALOZA | BELGRANO | CHAMICAL | F. QUIROGA | R. V. PEÑALOZA | O. CAMPO | SAN MARTIN | | |
| 8 | Programa Fideicomiso ANSES | ● | | | | | | | | | | Ad.Pcial de Vivienda y Urbanismo | 2 |
| 9 | Programa Mejor Vivir | ● | ● | ● | | ● | ● | ● | ● | ● | ● | Ad.Pcial de Vivienda y Urbanismo | 2 |
| 10 | Programa Techo Digno | ● | | ● | ● | ● | ● | ● | ● | ● | ● | Ad.Pcial de Vivienda y Urbanismo | 2 |
| 26 | Gasoducto Productivo La Rioja | | | | | | ● | | | | | Ministerio de Infraestructura | 2 |
| 27 | Suministro gas nat. al nuevo hosp. Materno Infantil y Barrios de la Ciudad | ● | | | | | | | | | | Ministerio de Infraestructura | 2 |
| 28 | Extensión Redes de agua potable | ● | | | | | ● | | | | | Ministerio de Infraestructura | 2 |
| 29 | Extensión Redes de agua potable | | | | | | ● | | | | | Ministerio de Infraestructura | 2 |
| 31 | Prueba mant. y aprob. de equipos móviles y enterrados p/ almacenamiento de GNC | | | | ● | ● | ● | ● | ● | ● | ● | Ministerio de Infraestructura | 2 |
| 32 | Electrificación Rural de los Municipios | ● | ● | ● | ● | ● | ● | ● | ● | ● | ● | Ministerio de Infraestructura | 2 |
| 33 | Construcción Complejo Turístico El Chiflón | | | ● | | | | | | | | Ministerio de Infraestructura | 2 |
| 148 | Extensión Redes de agua potable | | | | | | ● | | | | | Ministerio de Infraestructura | 2 |
| 43 | Mejoramiento de dormitorios en zonas rurales- Chagas | ● | ● | ● | ● | ● | ● | ● | ● | ● | ● | Min. de Salud Sec. Obras Públicas | 2 |
| 59 | Capacitaciones Agroindustriales | ● | | | | ● | | ● | | | | Secretaría de Agricultura | 2 |
| 65 | Plan de prevención y control de plagas urbanas | ● | ● | ● | ● | ● | ● | ● | ● | ● | ● | Secretaría de Ambiente | 2 |
| 68 | Implementación de la biblioteca y vidoteca ambiental movil | ● | | | | | | | | | | Secretaría de Ambiente | 2 |
| 128 | Turismo Rural | ● | ● | ● | ● | ● | ● | ● | ● | ● | ● | Secretaría de Turismo | 2 |
| 135 | Cascos Sociales | ● | ● | ● | ● | ● | ● | ● | ● | ● | ● | Subsec. de juventud y Solidaridad | 2 |
| 137 | Becas Juveniles | ● | ● | ● | ● | ● | ● | ● | ● | ● | ● | Subsec. de juventud y Solidaridad | 2 |
| 138 | Mi primera vivienda | ● | | | | | | | | | | Subsec. de juventud y Solidaridad | 2 |

| Proyecto | | Región IV | | Región V | | | Región VI | | | | Área Responsable | Objetivo del Plan |
|----------|---|-----------|-----------|---------------|----------|----------|------------|----------------|-----------|------------|------------------------------------|-------------------|
| Nº | Denominación | CAPITAL | SANAGASTA | INDEPENDENCIA | BELGRANO | CHAMICAL | F. QUIROGA | R. V. PEÑALOZA | O. OCAMPO | SAN MARTIN | | |
| 142 | Los boletos universitarios | ● | ● | ● | ● | ● | ● | ● | ● | ● | Subsec. de juventud y Solidaridad | 2 |
| 157 | Diagnóstico situacional del Bº Juan Domingo Perón | ● | | | | | | | | | Subsec. de Empleo | 2 |
| 12 | Pimiento para pimentón y mercado de aceituna de mesa | ● | ● | ● | ● | ● | ● | ● | ● | ● | Dirección de Desarrollo Local | 3 |
| 61 | Censo de fauna silvestre | ● | ● | ● | ● | ● | ● | ● | ● | ● | Secretaría de Ambiente | 3 |
| 44 | Técnica Demostrativas de manejo de pasturas | | | ● | | | | | | | Municipalidad Dpto. Independencia | 3 |
| 45 | Implementación de 1000 Hs. de Buffel grass | | | | | | | | ● | | Municipalidad Dpto Ortiz de Ocampo | 3 |
| 70 | Planta de recuperación de papel limpio | ● | | | | | | | | | Secretaría de Ambiente | 3 |
| 75 | Elaboración de compost | ● | | | | | | | | | Secretaría de Ambiente | 3 |
| 80 | Nuestros sonidos, nuestras voces | | | ● | | | ● | | | | Secretaría de Cultura | 3 |
| 82 | Asistencia Técnica artística | ● | ● | ● | ● | ● | ● | ● | ● | ● | Secretaría de Cultura | 3 |
| 84 | Exposición itinerante de artes visuales riojanos | ● | ● | ● | ● | ● | ● | ● | ● | ● | Secretaría de Cultura | 3 |
| 86 | Feria itinerante de artesanía tradicional y popular de La Rioja | | | | ● | | | | | | Secretaría de Cultura | 3 |
| 87 | Registro y Desarrollo de la actividad artesanal | ● | ● | ● | ● | ● | ● | ● | ● | ● | Secretaría de Cultura | 3 |
| 90 | Rescate, desarrollo y capacitación en artesanía | | | ● | ● | | | ● | | | Secretaría de Cultura | 3 |
| 91 | Estudio de Mercado y otras acciones para el sector artesanal | ● | ● | ● | ● | ● | ● | ● | ● | ● | Secretaría de Cultura | 3 |
| 101 | Apicultura | | | | ● | | | ● | | | Secretaría de Ganadería | 3 |
| 104 | Programa Buffel Grass | ● | | ● | ● | ● | ● | ● | ● | ● | Secretaría de Ganadería | 3 |
| 55 | Suplementación de terneros | ● | | ● | ● | ● | ● | ● | ● | ● | Secretaría de Ganadería | 3 |
| 107 | Programa de inclusión laboral de la mujer | ● | | | | | | | | | Secretaría de la Mujer | 3 |

ANEXO { 06

| Proyecto | | Región IV | | Región V | | | | Región VI | | | | Área Responsable | Objetivo del Plan |
|----------|---|-----------|-----------|---------------|----------------|----------|----------|------------|----------------|-----------|------------|----------------------------------|-------------------|
| Nº | Denominación | CAPITAL | SANAGASTA | INDEPENDENCIA | A. V. PEÑALOZA | BELGRANO | CHAMICAL | F. QUIROGA | R. V. PEÑALOZA | O. OCAMPO | SAN MARTIN | | |
| 133 | Turismo gastronómico | ● | ● | ● | ● | ● | ● | ● | ● | ● | ● | Secretaría de Turismo | 3 |
| 147 | Desarrollo de Turismo Cultural | ● | ● | ● | ● | ● | ● | ● | ● | ● | ● | Secretaría de Turismo | 3 |
| 152 | Inclusión Laboral para personas con discapacidad | ● | ● | ● | ● | ● | ● | ● | ● | ● | ● | Subsecretaría de Empleo | 3 |
| 153 | Mi primer empleo profesional | ● | ● | ● | ● | ● | ● | ● | ● | ● | ● | Subsecretaría de Empleo | 3 |
| 154 | Capacitación Integral para empleados municipales | ● | ● | ● | ● | ● | ● | ● | ● | ● | ● | Subsecretaría de Empleo | 3 |
| 155 | Microemprendimientos e iniciativas productivas para desocupados | ● | | | | | | | | | | Subsecretaría de Empleo | 3 |
| 1 | Conexión Vial La Rioja- Chilecito | | ● | | | | | | | | | Administración Pcial de Vialidad | 4 |
| 2 | Defensas Rutas Provinciales | | | | ● | | | ● | | | | Administración Pcial de Vialidad | 4 |
| 4 | Chepes- Villa Casana | | | | | | | | ● | | | Administración Pcial de Vialidad | 4 |
| 5 | Acceso Rural (Ruta Pcial Nº 29) | | | | | | | | ● | | | Administración Pcial de Vialidad | 4 |
| 7 | Ruta Pcial Nº 5- San Juan-San Guillermo | ● | | | | | | | | | | Administración Pcial de Vialidad | 4 |
| 13 | Readecuación de los Sistemas de riego superficial y de... | | ● | | | ● | | | | ● | | Entidad de Enlace PROSAP | 4 |
| 20 | Obras electricas c/ afectación específica Zona Sur | ● | ● | ● | ● | ● | ● | ● | ● | ● | ● | Ministerio de Infraestructura | 4 |
| 21 | Perforaciones de agua en distintos Dptos. de la provincia | ● | ● | ● | ● | ● | ● | ● | ● | ● | ● | Ministerio de Infraestructura | 4 |
| 22 | Planta y redes colectoras cloacales | ● | | | | | ● | | | | | Ministerio de Infraestructura | 4 |
| 24 | Aprovechamiento hidráulico Río Totoral en Chepes | | | | | | | | ● | | | Ministerio de Infraestructura | 4 |
| 25 | Aprovechamiento del Río La Calera | | | | | | | | ● | | | Ministerio de Infraestructura | 4 |
| 34 | Linea eléctrica La Rioja- Patquia | ● | | ● | | | | | | | | Ministerio de Infraestructura | 4 |
| 35 | Obra electrica, tendido de redes | ● | ● | ● | ● | ● | ● | ● | ● | ● | ● | Ministerio de Infraestructura | 4 |

| Proyecto | | Región IV | | Región V | | | | Región VI | | | | Área Responsable | Objetivo del Plan |
|----------|---|-----------|-----------|---------------|----------------|----------|----------|------------|----------------|----------|------------|---|-------------------|
| Nº | Denominación | CAPITAL | SANAGASTA | INDEPENDENCIA | A. V. PEÑALOZA | BELGRANO | CHAMICAL | F. QUIROGA | R. V. PEÑALOZA | O. OCAÑO | SAN MARTÍN | | |
| 60 | Programa de manejo de residuos sólidos | ● | ● | ● | ● | ● | ● | ● | ● | ● | ● | Secretaría de Ambiente | 4 |
| 62 | Plan Provincial de Forestación | ● | ● | ● | ● | ● | ● | ● | ● | ● | ● | Secretaría de Ambiente | 4 |
| 150 | Redes Colectoras Cloacales | | | | | | ● | | | | | Ministerio de Infraestructura | 4 |
| 64 | Ordenamiento del Bosque nativo, actualización y Planes de manejo | ● | ● | ● | ● | ● | ● | ● | ● | ● | ● | Secretaría de Ambiente | 4 |
| 66 | Planta de tratamiento de líquidos industriales | ● | | | | | | | | | | Secretaría de Ambiente | 4 |
| 67 | Creación de laboratorio móvil | ● | | | | | | | | | | Secretaría de Ambiente | 4 |
| 72 | Centro de reproducción en cautiverio Sierra de Los Quinteros | | | | ● | | | | | | | Secretaría de Ambiente | 4 |
| 76 | Eradicación de microbasurales | ● | ● | ● | ● | ● | ● | ● | ● | ● | ● | Secretaría de Ambiente | 4 |
| 93 | Adecuación de Mercado de artesanía y otros puntos de venta | ● | | | | ● | | | | | | Secretaría de Cultura | 4 |
| 94 | Refuncionalización polideportivo estatal | ● | | | | | | | | | | Sec. de Deporte, Juventud y Solidaridad | 4 |
| 95 | Mejoramiento de infraestructura de los clubes | ● | | | | | | | | | | Sec. de Deporte, Juventud y Solidaridad | 4 |
| 98 | Museo Pcial del deporte y Villa federativa | ● | | | | | | | | | | Sec. de Deporte, Juventud y Solidaridad | 4 |
| 99 | Construcción sala de capacitación, informática, prensa y difusión | ● | | | | | | | | | | Sec. de Deporte, Juventud y Solidaridad | 4 |
| 102 | Laboratorio de sanidad animal | | | | | | | ● | | | | Secretaría de Ganadería | 4 |
| 103 | Represas | ● | | ● | ● | ● | ● | ● | ● | ● | ● | Secretaría de Ganadería | 4 |
| 105 | Centro de biotecnología | ● | | | | | | | | | | Secretaría de Ganadería | 4 |
| 115 | Huella minera Jazmín | | | | | | | | | | ● | Sec. de Minería y Energía | 4 |
| 116 | Huella minera Mina Amparo | ● | | | | | | | | | | Sec. de Minería y Energía | 4 |
| 119 | Huella minera Sierra de La Higuera | | | | | ● | | | | | | Sec. de Minería y Energía | 4 |
| 125 | Programa de posicionamiento y consolidación de la imagen turística y productiva de La Rioja | ● | ● | ● | ● | ● | ● | ● | ● | ● | ● | Secretaría de Turismo | 4 |

ANEXO { 06

| Proyecto | | Región IV | | Región V | | | | Región VI | | | | Área Responsable | Objetivo del Plan |
|----------|---|-----------|-----------|---------------|----------------|----------|----------|------------|----------------|-----------|------------|---|-------------------|
| Nº | Denominación | CAPITAL | SANAGASTA | INDEPENDENCIA | A. V. PEÑALOZA | BELGRANO | CHAMICAL | F. QUIROGA | R. V. PEÑALOZA | O. OCAMPO | SAN MARTIN | | |
| 131 | Señalética provincial | ● | ● | ● | ● | ● | ● | ● | ● | ● | ● | Secretaría de Turismo | 4 |
| 143 | Programa educativo de tránsito y seguridad vial- Amar la vida | ● | ● | ● | ● | ● | ● | ● | ● | ● | ● | Subsec. de Transporte y Seguridad Vial | 4 |
| 144 | Seguridad vial en la vida cotidiana | ● | ● | ● | ● | ● | ● | ● | ● | ● | ● | Subsec. de Transporte y Seguridad Vial | 4 |
| 15 | Fortalecimiento de las flías. Riojanas en el uso de las TIC | ● | ● | ● | ● | ● | ● | ● | ● | ● | ● | Ministerio de Educación | 5 |
| 38 | Centro referencial de salud mental | ● | | | | | | | | | | Ministerio de Salud | 5 |
| 39 | Alimentate sano | ● | ● | ● | ● | ● | ● | ● | ● | ● | ● | Ministerio de Salud | 5 |
| 40 | Control Dengue | ● | ● | ● | ● | ● | ● | ● | ● | ● | ● | Ministerio de Salud | 5 |
| 41 | Programa Nacional de Salud Familiar | ● | ● | ● | ● | ● | ● | ● | ● | ● | ● | Min. Salud, Des. Social, Infra., Municipios | 5 |
| 42 | Continuidad Programa Nacional Municipios saludables | ● | ● | ● | ● | ● | ● | ● | ● | ● | ● | Ministerio de Salud, Municipios | 5 |
| 63 | Programa de educación y promoción ambiental | ● | ● | ● | ● | ● | ● | ● | ● | ● | ● | Secretaría de Ambiente | 5 |
| 71 | Centro de estaciones meteorológicas regional "Cambio climático" | ● | | | | | ● | | ● | | | Secretaría de Ambiente | 5 |
| 73 | Brigadas ambientales en los 18 municipios | ● | ● | ● | ● | ● | ● | ● | ● | ● | ● | Secretaría de Ambiente | 5 |
| 74 | Inventario Provincial de los servicios ambientales | ● | ● | ● | ● | ● | ● | ● | ● | ● | ● | Secretaría de Ambiente | 5 |
| 77 | Áreas de Reservas ambientales | | | | | ● | | ● | ● | | | Secretaría de Ambiente | 5 |
| 78 | Puesto de vigilancia del Parque Geológico de Sanagasta | | ● | | | | | | | | | Sec. de Deporte, Juventud y Solidaridad | 5 |
| 134 | Patitos | ● | ● | ● | ● | ● | ● | ● | ● | ● | ● | Subsec. de Juventud y Solidaridad | 5 |
| 96 | Programa de capacitación integral (PCI) | ● | | | | | | | ● | | | Sec. de Deporte, Juventud y Solidaridad | 5 |
| 97 | Por un deporte organizado | ● | | | | | | | | | | Sec. de Deporte, Juventud y Solidaridad | 5 |
| 100 | Mejor salud, mejor vida | ● | | | | | ● | | ● | | | Sec. de Deporte, Juventud y Solidaridad | 5 |

| Proyecto | | Región IV | | Región V | | | | Región VI | | | | Área Responsable | Objetivo del Plan |
|----------|---|-----------|-----------|---------------|----------------|----------|----------|------------|----------------|-----------|------------|-----------------------------------|-------------------|
| N° | Denominación | CAPITAL | SANAGASTA | INDEPENDENCIA | A. V. PENALOZA | BELGRANO | CHAMICAL | F. QUIROGA | R. V. PENALOZA | O. OCAMPO | SAN MARTIN | | |
| 108 | Programa Nosotras | ● | ● | ● | ● | ● | ● | ● | ● | ● | ● | Secretaría de la Mujer | 5 |
| 109 | Programa Jóvenes mujeres productoras | ● | ● | ● | ● | ● | ● | ● | ● | ● | ● | Secretaría de la Mujer | 5 |
| 110 | EncontrArte | ● | | | | | | | | | | Secretaría de la Mujer | 5 |
| 11 | Un Camino posible | ● | | | | | | | | | | Secretaría de la Mujer | 5 |
| 139 | Pasantía Futuro Profesional | ● | ● | ● | ● | ● | ● | ● | ● | ● | ● | Subsec. de Juventud y Solidaridad | 5 |
| 140 | Orientación vocacional ocupacional | ● | ● | ● | ● | ● | ● | ● | ● | ● | ● | Subsec. de Juventud y Solidaridad | 5 |
| 81 | Segundo Salón de artes visuales NOA y Nuevo Cuyo | ● | ● | ● | ● | ● | ● | ● | ● | ● | ● | Secretaría de Cultura | 6 |
| 46 | Fortalecimiento Turístico del Parque Geológico de Sanagasta | | ● | | | | | | | | | Municipalidad Dpto. Sanagasta | 6 |
| 47 | Fortalecimiento del destino de Sanagasta | | ● | | | | | | | | | Municipalidad Dpto. Sanagasta | 6 |
| 48 | Puesta en valor camino y senderos del Dpto. Sanagasta | | ● | | | | | | | | | Municipalidad Dpto. Sanagasta | 6 |
| 83 | Registro de músicos | ● | ● | ● | ● | ● | ● | ● | ● | ● | ● | Secretaría de Cultura | 6 |
| 89 | Registro de los bienes del patrimonio cultural inmaterial- Relevamiento de fiestas religiosas y populares | ● | ● | ● | ● | ● | ● | ● | ● | ● | ● | Secretaría de Cultura | 6 |
| 92 | Tejido artesanal del Poncho Riojano | ● | ● | ● | ● | ● | ● | ● | ● | ● | ● | Secretaría de Cultura | 6 |
| 127 | Escuela Taller de cine y TV | ● | | | | | | | | | | Secretaría de Cultura | 6 |
| 145 | El Saladillo, un paseo por la historia | ● | | | | | | | | | | Secretaría de Cultura | 6 |
| 146 | Laboratorio audiovisual | ● | | | | | | | | | | Secretaría de Cultura | 6 |
| 124 | Plan de integración y difusión de localidades riojanas | ● | ● | ● | ● | ● | ● | ● | ● | ● | ● | Secretaría de Turismo | 6 |
| 132 | Turismo Accesible | ● | ● | ● | ● | ● | ● | ● | ● | ● | ● | Secretaría de Turismo | 6 |

ANEXO { 06

| Proyecto | | Región IV | | Región V | | | | Región VI | | | | Área Responsable | Objetivo del Plan |
|----------|--|-----------|-----------|---------------|----------------|----------|----------|------------|----------------|-----------|------------|---------------------------------------|-------------------|
| Nº | Denominación | CAPITAL | SANAGASTA | INDEPENDENCIA | A. V. PEÑALOZA | BELGRANO | CHAMICAL | F. QUIROGA | R. V. PEÑALOZA | O. OCAMPO | SAN MARTIN | | |
| 136 | Jóvenes líderes barriales | ● | ● | ● | ● | ● | ● | ● | ● | ● | ● | Subsec. de Juventud y Solidaridad | 6 |
| 141 | Septiembre Joven 2013 | ● | | | | | | | | | | Subsec. de Juventud y Solidaridad | 6 |
| 11 | PROPAL | | ● | ● | ● | ● | ● | ● | ● | ● | ● | Dcion. Gral de Asuntos Inst. y Munic. | 7 |
| 14 | Sistema de Información para la gestión Integrada de Recursos Hídricos | ● | ● | ● | ● | ● | ● | ● | ● | ● | ● | Entidad de Enlace PROSAP | 7 |
| 16 | Fortalecimiento de la gestión administrativa docente Pcial. | ● | | | | | | | | | | Ministerio de Educación | 7 |
| 17 | Capacitación en uso de las TIC en marco de los Programas Joaquín Víctor González y conectar igualdad | ● | ● | ● | ● | ● | ● | ● | ● | ● | ● | Ministerio de Educación | 7 |
| 18 | Consolidación del Área de innovación e investigación educativa | ● | | | | | | | | | | Ministerio de Educación | 7 |
| 54 | Incremento del Parque automotor policial | ● | | | | | ● | | ● | | | Policia de la Provincia | 7 |
| 49 | Implementación de un Sistema ARFIS | ● | | | | | | | | | | Policia de la Provincia | 7 |
| 50 | Sistema de prevención monit. por CCTV en zonas de alojam. de detenidos | ● | | | | | | | | | | Policia de la Provincia | 7 |
| 51 | Modernización del taller de mantenimiento del parque automotor | ● | | | | | | | | | | Policia de la Provincia | 7 |
| 52 | Alcaldía femenina y Centro de alojamiento de menores | ● | | | | | | | | | | Policia de la Provincia | 7 |
| 53 | Unidad de alojamiento para efectivos policiales | ● | | | | | | | | | | Policia de la Provincia | 7 |
| 36 | Gestión administrativa en los hospitales de la Pcia. | ● | ● | ● | ● | ● | ● | ● | ● | ● | ● | Ministerio de Salud | 7 |
| 37 | Gestión Hospital materno infante juvenil | ● | | | | | | | | | | Ministerio de Salud | 7 |
| 106 | SIG ganadero | ● | | | | | | | | | | Sec. de Ganadería | 7 |
| 123 | Producto Bruto Geográfico | ● | ● | ● | ● | ● | ● | ● | ● | ● | ● | Sec. de Planeamiento Estratégico | 7 |
| 122 | Monitoreo del Sector de la construcción | ● | ● | ● | ● | ● | ● | ● | ● | ● | ● | Sec. de Planeamiento Estratégico | 7 |
| 121 | Extensión del Sistema Estadístico Pcial. | ● | ● | ● | ● | ● | ● | ● | ● | ● | ● | Sec. de Planeamiento Estratégico | 7 |
| 151 | Trabajamos junto a vos-Página web de la Subsecretaría | ● | | | | | | | | | | Subsec. de Empleo | 7 |
| 156 | Fortalecimiento Institucional de la Subsecretaría | ● | | | | | | | | | | Subsec. de Empleo | 7 |

PLANIFICACION PROSPECTIVA-ENTREVISTADOS Y ASISTENTES A LAS MESAS DE TRABAJO

FACTOR CRITICO: MODELO PRODUCTIVO REGIONAL

ENTREVISTADOS

| Nombre | Cargo/Organismo |
|--------------------------|--|
| Ing. Emilio Caimi | Presidente Cámara Olivícola |
| Ing. Jorge Vera | Director Estación Experimental INTA La Rioja |
| Ing. Carlos Flores | Coordinador Estación Experimental INTA La Rioja |
| Med.Vet.Tomás Carbel | Coordinador Estación Experimental INTA La Rioja |
| Oscar Lhez | Secretario de Minería |
| Ing. Eduardo Romero | Director de Minería |
| Ing. Marcelo Amaya | Técnico Agricultura Fliar Delegación La Rioja |
| Lic. Alvaro del Pino | Secretario de Turismo |
| Lic. José Mario Brizuela | Vicepresidente UNIR (Unión de Industrias Riojanas) |
| Ing. Roberto Gatica | Técnico Sec. de Ganadería |
| Ing. Oscar Pitetti | Técnico Agricultura |
| Ing. Germán Gracia | Presidente de IPALAR |
| Dr. David Gorla | Director CRILAR |
| Ing. Ricardo Guzzonato | Analista Ministerio Producción y Desarrollo |

ASISTENTES A LA MESA DE TRABAJO - 2 DE OCTUBRE DE 2012

| Nombre | Cargo/Organismo |
|----------------------------|--|
| Ing.Fernanda Fiorani | Coordinadora Subs. Agric.Fliar-sede La Rioja |
| Ruben Echenique | Presidente de SORSUR |
| Ing.Oscar Gomez | Representante de CARPA |
| Ing.José Luis Bellia | Presidente AgroAndina |
| Ing. Emilio Caimi | Presidente Camara Olivícola |
| Hugo Ortiz | Agrupación Rural caprina |
| Jorge Salomón | Productor asociado del PSA |
| Dr.David Gorla | Director del CRILAR |
| Lic.Alvaro del Pino | Secretario de Turismo |
| Carlos Searez | Presidente Cámara Turismo Chilecito |
| Contador José Brizuela | Vicepresidente de UNIR |
| Ing. Nestor Barbaro | Profesor Universidad Nacional de Chilecito |
| Ing. Raúl Corzo | Tecnico Secretaría de Ganadería |
| Ing. Ricardo Guzzonato | Técnico Secr. de Ind. y Prom. de Inversiones |
| Contador Federico Bazan | Presidente Cerdos de los llanos SAPEM |
| Ing.Omar Reviglio | Profesor Universidad Nac. Chilecito/esp.nogalicultura |
| Lic. Pablo Aguilera | Director Instituto de Educación a Distancia |
| Prof. Nelida Romero | Seretaria de Extensión Univers. Univ.Barceló |
| Ing. Roberto Turra | Presidente. Asoc. Prod. Nogaleros y Director Sanidad Vegetal |
| Ing. Oscar Pitetti | Profesional de la Secretaría de Agricultura |
| Arq. María Eugenia Herrera | Profesional del Ministerio de Infraestructura |
| Ing. Hiugo Abarca | Director de Agricultura/ Gerente SAPEM uva de mesa |
| Lic. Juana Moreno | Profesional Dirección de Estadística |
| Lic. Diego Andrada | Profesional Secretaría de Agricultura |

FACTOR CRÍTICO: DESARROLLO HUMANO

ENTREVISTADOS

| Nombre | Cargo/Organismo |
|-----------------------------|--|
| Ing. Carlos Crovara | Administrador Vivienda y Urbanismo |
| Arq. Teresita Molina Torres | Directora de Vivienda y Urbanismo |
| Arq. María Nidia Quintero | Técnica de Vivienda y Urbanismo |
| Arq. Haidee Noemí Roiz | Técnica de Vivienda y Urbanismo |
| Dra. Mirta Vilte | Directora de Niñez y Adolescencia- Min. Desarrollo Social |
| Prof. Domingo Bordón | Secretario de Derechos Humanos |
| Dr. Farias Barros | Director de Derechos Humanos |
| José Luis Paredes | Presidente de FUNDALOLA |
| Dr. Javier Vallejo | Secretario Administrativo y de Superintendencia S.T.J |
| Dr. Elio Diaz Moreno | Representante Minist. Salud Pública |
| Prof. Silvia Amarfil | Subsecretaria de Empleo |
| Lic. Rita Abdala | Secretaria de Gestión Educativa- Minist. Educación |
| Dr. Alberto Andalor | Secretario de Deporte, Juventud y Prevención de Adicciones |
| Prof. Juan Carlos Cabrera | Director de Deporte |
| Lic. María Eugenia Gimenez | Directora Desarrollo Social |
| Dr. Renzo Castro | Gerente Gerencia de Empleo la Rioja |
| Crio. Mayor Eduardo Poledri | Policia de La Rioja |
| Crio. Mayor Carlos Reyes | Policia de La Rioja |
| Crio. Mayor Jorge Luna | Policia de La Rioja |

ASISTENTES A LA MESA DE TRABAJO- 3 DE OCTUBRE DE 2012

| Nombre | Cargo/Organismo |
|----------------------------------|---|
| Lic. Juan Vega | Director de Planeamiento - Ministerio de Educación |
| Prof. Pedro Tapia | Director de Enseñanza Primaria |
| Lic. Rita Abdala | Secretaria de Gestión Educativa |
| Dr. Elio Diaz Moreno | Médico del Ministerio de Salud (Ex Secretario) |
| Dr. Daniel Diaz Carreño | Director de Logística e Infraestructura - M. de Salud |
| José Luis Paredes | Presidente de FUNDALOLA |
| Dra. Mirta Vilte | Directora de Niñez y Adolescencia |
| Lic. Eugenia Giménez | Directora de Planificación - Min. Desarrollo Social |
| Prof. Silvia Amarfil | Secretaria de Empleo |
| Dr. Javier Vallejo | Secretaria Administrativa y de Superintendencia S.T.J |
| Crio. Mayor Juan Carlos Orellana | Policia de la Provincia |
| Crio. Mayor Carlos Reyes | Policia de la Provincia |
| Dr. Renzo Castro | Gerente de Empleo - Min. de Trabajo de la Nación |
| Javier Vega | Responsable Políticas Activas Gerencia de Empleo |
| Prof. Juan Antonio Cabrera | Director de Deporte |
| Lic. Pablo Aguilera | Director del Instituto de Educación a Distancia |
| Prof. Nélica Romero | Secretaria de Extensión Universitaria - Univ. Barceló |
| Lic. Juana Moreno | Profesional Dirección de Estadística |
| Lic. María Ernestina Cubiló | PRODEMUR |
| Prof. Graciela Barros | Profesional Ministerio de Educación |
| Cra. Nora Mazzola | Profesora Universidad Nacional de Chilecito |

FACTOR CRITICO: AMBIENTE Y TERRITORIO

ENTREVISTADOS

| Nombre | Cargo/Organismo |
|----------------------------|--|
| Ing. Miguel Bertolino | Administrador Provincial de Vialidad |
| Arq. Maria Eugenia Herrera | Referente Min. Infraestructura p/l Plan Territorial Regional |
| Dr. Remo Bolognesi | Presidente EUCOP |
| Ing. Raúl Pacella | Presidente EDELAR |
| Nito Brizuela | Secretario de Ambiente |
| Ing. Marcelo Heredia | Director de Catastro |
| Lic. Beatriz Tello | Integrante de IRePCSA- |

ASISTENTES A LA MESA DE TRABAJO- 16 DE OCTUBRE DE 2012

| Nombre | Cargo/Organismo |
|---------------------------------|--|
| Arq. María Eugenia Herrera | Profesional de Secretaría de Infraestructura |
| Ing. Dario Recalde | Técnico INTA |
| Lic. Mario Pucheta | Representante EDELAR |
| Ing. Horacio Arias | Representante de EUCOP |
| arq. Teresita Molina Torres | Directora de Vivienda y Urbanismo |
| Arq. Haydee Roiz | Profesional Vivienda y Urbanismo |
| Lic. Carlos Brizuela | Técnico Secretaría de Ambiente |
| Dra. Carolina de La Vega | Técnico Secretaría de Ambiente |
| Ing. Nestor Barbaro | Universidad Nacional de Chilecito |
| Ing. Jorge Salomón | Secretario de Agricultura y Ganadería |
| Ing. Roberto Gatica | Técnico Sec de Ganadería |
| Ing. Raul Corzo | Técnico Sec de Ganadería |
| Ing. Carlos Rearte de La Colina | Técnico Sec de Agricultura |
| Diego Vera | Director de Turismo |
| Lic. Pablo Barros | Profesional Secretaría de Turismo |
| Ing. José Luis Fuentes Torres | Asociación Llastay |
| Ing. José Sarasola | Representante de Aguas Riojanas SAPEM |
| Dra. Cecilia Rousseaux | Vice Directora del CRILAR |
| Lic. Pablo Aguilera | Director Instituto de Educación a Distancia |
| Prof. Nelida Romero | Secretaria Extensión Universitaria Univ. Barceló |
| Ing. Paez de La Fuente Patricia | Profesional Proyecto Banco Mundial |

FACTOR CRITICO: IDENTIDAD CULTURAL

ENTREVISTADOS

| Nombre | Cargo/Organismo |
|--------------------------|---|
| Carmen Albarracín | Promotora Cultural |
| Juana Zamora | PRODEMUR |
| Silvia Machicote | Comisión de Cultura Camara de Diputados |
| Adriana Olima | Comisión de Cultura Camara de Diputados |
| Juan Bazán | Comisión de Cultura Camara de Diputados |
| Dr. Guillermo Galván | Comisión de Cultura Camara de Diputados |
| Rodrigo Brizuela y Doria | Comisión de Cultura Camara de Diputados |
| Rosa Molina | Comisión de Cultura Camara de Diputados |
| Juan Aurelio Ortiz | Encargado Museo Dpto. Castro Barros |
| Pedro Contrera | Empleado Sec. de Cultura |
| Rubén Díaz | Representante Biblioteca Popular Dpto. Chamental |
| Arq. Verónica Vargas | Coordinadora de Arqueología y Paleontología. Sec de Cultura |
| Tec. María Elida Maza | Directora Mercado Artesanal |
| Pedro Agost | Secretario de Cultura |
| Gustavo Contreras Bazán | Docente, Documentalista |
| Luciana Gomez | Coordinadora de Artes Visuales. Sec. de Cultura |

ASISTENTES A LA MESA DE TRABAJO- 6 DE NOVIEMBRE DE 2012

| Nombre | Cargo/Organismo |
|-------------------------------|--|
| Pedro Agost | Secretario de Cultura |
| Lic.Silvia Quintero | Directora De Cultura |
| Tec.María Maza | Directora Mercado Artesanal |
| Juana Lucia Zamora | PRODEMUR |
| Juan Aurelio Ortiz | Encargado del Museo de Castro Barros |
| Arq.Veronica Vargas | Coordinadora de Arqueología y Paleontología |
| Teresita Flores | Escritora, promotora cultural dedicada a rescatar tradiciones |
| Prof. Liliana Ocampo | Directora Museo Folklorico y refernete cultural |
| Diego Ballarino | Director de Administracion de la Secretaria de Cultura |
| Walter Silva Aquilino | Director del Teatro Provincial |
| Camilo Matta | Director de Coros de la Provincia |
| Laura Gachon | Directora de Patrimonio cultural |
| Luis Orecchia | Delegado La Rioja de la Comision de Monumentos Nacionales |
| Hebe Estrabou | Coordinadora de artes Audiovisuales |
| Monica Capettini | Coordinadora de Musica |
| Carolina Salas | Coordinadora de Prensa |
| Ariel Cuenca | Director de Cultura de Independencia |
| Prof. Horacio Sotomayor | Representante de la Secretaria de Ambiente |
| Rasmia Saddi | Integrante del Centro Cultural Rosario Vera Peñaloza - Escritora |
| Lic.Quinteros Alba | Técnica del Ministerio de Desarrollo Social |
| Lic. Vera Martha | Técnica del Ministerio de Desarrollo Social |
| Cra.Patricia Bonetto | Profesional de la Secretaría de Ambiente |
| Dra Carolina de La Vega Viale | Profesional de la Secretaría de Ambiente |
| Lic.Romero Celia | Profesional de la Subsecretaría de Empleo |
| Lochbaum Antonio | Tecnico de la Dirección de Asuntos Institucionales |
| Lopez Jorge Nestor | Tecnico de la Dirección de Asuntos Institucionales |

FACTOR CRITICO: GOBIERNO, POLÍTICAS PÚBLICAS E INSTITUCIONALIDAD

ENTREVISTADOS

| Nombre | Cargo/Organismo |
|-----------------------------|---|
| Cr. Marcelo Macci | Secretario de Hacienda |
| Cra. Nora Serrani | Coordinadora de la Unidad Proyecto Banco Mundial |
| Silvia Machicote | Diputada Provincial- Partido Justicialista |
| Dr. Carlos Lucero | Subsecretario de Gestión Pública |
| Dr. Javier Vallejo | Secretario Administrativo y de Superintendencia S.T.J |
| Dr. Guillermo Galvan | Diputado Provincial- Partido Radical |
| Dr. Alberto Paredes Urquiza | Secretario Gral Legal y Técnico de la Gobernación |

ASISTENTES A LA MESA DE TRABAJO- 7 DE NOVIEMBRE DE 2012

| Nombre | Cargo/Organismo |
|----------------------------------|--|
| Dr. Guillermo Galván | Diputado Pcial |
| Crio Mayor Carlos Reyes | Policia de la Pcia. |
| Crio. Mayor Juan Carlos Orellana | Policia de la Pcia. |
| Prof. Domingo Antolin Bordón | Secretario de Derechos Humanos |
| Lic. Rita Abdala | Secretaria de Gestión Educativa |
| María Mercedes Juarez | Directora de Discapacidad-Ministerio de Desarrollo Social |
| Heber Pereyra | Empleado de la Dir. Discapacidad-Ministerio de Desarrollo Social |
| Dr. Carlos Beres | Asesor Técnico del Ministerio de Salud |
| Ing. Silvia Barrionuevo | Técnica de la Secretaría de Industria y Promoción de Inversiones |
| Prof. Silvia Amarfil | Subsecretaria de Empleo |
| Eduardo de la Fuente | Director de la Subsecretaría de Empleo |
| Ing. Jorge Hernan Salomón | Secretario de Agricultura y Ganadería |
| Gerardo Condell Pizarro | Subsecretario de Transporte y Seguridad |
| Marcelo Villarroel | Coordinador de Transporte y Seguridad |
| Juan Antonio Cabrera | Director de Deporte |
| Ing. Vicente Calbo | Subsecretario de Ciencia y Técnica- Ministerio de Educación |

Planificación Prospectiva LA RIOJA 2025 LINEAMIENTOS ESTRATÉGICOS DEL PLAN

A.- DESARROLLO TECNOLÓGICO E INNOVACIÓN

La investigación y desarrollo tecnológico y, sobre todo la innovación tecnológica, poseen un valor estratégico en el desempeño económico y resultan fundamentales para el desarrollo integral de cualquier territorio.

La exacerbación de la competencia que acompañó a la globalización de los mercados estimuló en los últimos años la inversión en I+D en lo que se conoció como la carrera tecnológica. De hecho los principales determinantes en las variaciones de competitividad recientes se nutren de innovaciones tecnológicas.

En relación con las limitaciones de tipo ambiental, energético y productivo, para la Provincia resulta estratégico avanzar en este lineamiento.

A continuación se enuncian algunas de las líneas de trabajo identificadas:

DESARROLLO DE CONOCIMIENTO Y TECNOLOGÍA ESPECIALIZADA EN EL MANEJO DEL ÁRIDO:

Un área de conocimiento de alto interés para la Provincia, y que puede constituirse en una valiosa especialidad para ser aplicada en crecientes nuevas áreas que se incorporan a la producción en el país, la macro-región y el mundo, es “el manejo del Árido”. La Rioja posee interesantes acumulaciones positivas que la posicionan bien para trabajar seriamente este tema, con desarrollo de conocimiento y tecnología que pueden dar lugar a una oferta de bienes y servicios relacionados. Son ejemplo de estas las iniciativas actuales de los centros de investigación y de formación académica (CRILAR, Universidades Nacionales de La Rioja, Chilecito y UTN; INTA; INTI, recientemente se ha instalado en la Provincia, entre otros) y la creación de una SAPEM dedicada a la producción de modernos sistemas de riego (DRIPSA SAPEM).

Desde el punto de vista productivo, los resultados que podrían obtenerse en el marco de esta línea de trabajo, pasan principalmente por:

- Desarrollo de tecnología de manejo del árido.
- Tecnologías productivas adecuadas al ecosistema árido riojano, que permitan mejorar la productividad actual y garanticen a la vez la sustentabilidad de estas actividades. Actualmente la brecha tecnológica presente, incluso en las actividades emblemáticas de la Provincia, es entre alta y muy alta.

- Desarrollo de tecnología de riego -conocimientos y equipamiento- que permita optimizar el uso del recurso agua y garantice la sustentabilidad del recurso suelo.
- Progresiva instalación de modernos y eficientes sistemas de riego en la producción agropecuaria provincial.
- Prestación de servicios de asesoramiento para la instalación de modernos sistemas de riego en otras regiones del país que facilite lograr una mayor eficiencia en el uso del agua.
- Estrategias de manejo de aguas superficiales. Evaluar utilización de “cápsulas de agua”. Cosecha, almacenamiento y distribución de agua de lluvia.

DESARROLLO DE FUENTES DE ENERGÍA ALTERNATIVAS:

La generación de electricidad a partir del uso de fuentes de energías alternativas -hidráulica, geotérmica, solar y eólica- es utilizada en Argentina desde hace más de 20 años. Hasta el momento siempre para resolver demandas limitadas y concretas dados sus altos costos presentes. Sin embargo, una apuesta con mirada de largo plazo, no puede dejar de contemplar la necesidad de avanzar en el desarrollo de estas fuentes alternativas.

La Provincia de La Rioja posee antecedentes o acumulaciones positivas en el tema que la posicionan bien para desarrollar conocimiento y tecnología específicos. Entre estas el Parque Eólico instalado en Arauco, que en la actualidad cubre entre el 10 y 20 % del total de la demanda local, y la radicación en el Parque Industrial de La Rioja de la empresa Solartec. Además de la capacidad científico tecnológica existente en sus universidades y centros de investigación.

En la actualidad, las energías alternativas se caracterizan por presentar grandes ventajas desde el punto de vista ambiental, pero hasta ahora la infraestructura requerida es costosa al igual que el mantenimiento. Sin embargo, en función de los estudios y avances tecnológicos generados en el país, en el mediano plazo se podrá contar con capacidad local propia de construcción de aerogeneradores y plantas generadoras de energía eléctrica solares, que tal vez se puedan complementar con energía geotérmica, dadas las manifestaciones existentes en la Provincia.

DESARROLLO DE INNOVACIONES TENDIENTES A MEJORAR LA COMPETITIVIDAD DE LAS ACTIVIDADES PRODUCTIVAS:

En este sentido hay nuevas áreas, con mucha importancia económica, en las que es

posible avanzar. A título de ejemplo puede mencionarse el desarrollo de equipamiento apropiado para la cosecha mecánica de aceitunas, aspecto en el que se registran avances con participación de agentes del sector y de Universidades.

GENERACIÓN DE UN SISTEMA CIENTÍFICO-TECNOLÓGICO:

Resalta la importancia de generar un sistema que articule las capacidades de distintos actores potenciales y les otorgue dirección estratégica en función de los intereses de la Provincia.

En este proceso, es importante gerenciar el sistema orientando el desarrollo tecnológico y a la innovación, generando tanto innovaciones graduales (en general orientadas a mejorar la competitividad de las actividades productivas y los servicios) como otras disruptivas o radicales (como las destinadas a identificar nuevas actividades).

B. DIVERSIFICACIÓN Y AMPLIACIÓN DE LA ESTRUCTURA PRODUCTIVA

La diversificación de la estructura productiva requiere por un lado, un cuidadoso análisis de las potencialidades que presenta el territorio, tanto en términos de recursos naturales, como humanos, culturales, institucionales, sociales y tecnológicos. Por otro debe contemplar la evolución de los mercados de colocación y la identificación de oportunidades para posicionarse en los mismos.

Teniendo en cuenta la escasez de agua y suelos de cultivo, la opción más razonable es orientar las actividades a aquellas que generen una mayor rentabilidad y posean amplia potencialidad de generar encadenamientos productivos que multipliquen el impacto dinamizador de la actividad primaria. Al respecto el CFI ha desarrollado y desarrolla varios estudios preliminares y experiencias de apoyo a productores que aportan una base de interés para la identificación de estas alternativas.

En la ronda de consultas con referentes de la producción en la Provincia aparecen algunas opciones que deberán analizarse en profundidad:

PRODUCCIÓN DE CARNE, CON TENDENCIA AL AUTOABASTECIMIENTO PROVINCIAL:

Se trata de una actividad factible en la que existen experiencias previas, sobre todo a partir de la eficientización de la actividad ganadera de cría y con capacidad de generar ulteriores puestos de trabajo (frigorífico), pero requeriría el desarrollo de un plan de negocio que permita confirmar si es posible producirla a precios competitivos.

PRODUCCIÓN DE SEMILLAS:

Esta aparece como una excelente opción para las particulares condiciones del territorio. La rentabilidad potencial es buena, los mercados presentan buenas perspectivas (la Argentina está entre los primeros 10 importadores mundiales de semillas). Además permitiría movilizar otros recursos, como aquellos del conocimiento y comerciales. Se trata sin embargo de una actividad exigente, cuyo estímulo requiere una cuidadosa preparación previa (técnica y comercial).

OTRAS ACTIVIDADES AGROPECUARIAS:

Entre las actividades viables que se adaptan a distintas zonas y circunstancias, pueden mencionarse la producción de uvas para pasa, de alcaparras, de hortalizas de primicia y deshidratadas, la producción porcina, la avicultura, la apicultura, entre otras. Todas ellas resultan de interés para el sector de pequeños productores y todas ellas requieren del desarrollo de planes de negocio específicos que permitan determinar volúmenes a producir, características de la demanda efectiva, características de los bienes a producir, canales comerciales.

MINERÍA:

Los recursos mineros podrían constituirse en un motor para un nuevo modelo de desarrollo. En la actualidad solo se explotan algunos yacimientos de rocas de aplicación de bajo valor de mercado. La explotación de otros minerales existentes en distintas zonas de la Provincia, conjuntamente con la promoción de la pequeña minería puede significar un aporte a la diversificación del modelo productivo.

En relación a la minería de oro a gran escala presenta tres distritos potenciales: Sierra de los Llanos, Cerro Famatina, y la zona cordillerana en el límite con Chile y en la línea del Paso Pircas Negras.

El escenario mundial y nacional, de cambio de paradigma en minería, valoriza la explotación de los recursos minerales con respeto hacia el medio ambiente y la generación de un real desarrollo de los entornos de los yacimientos mineros, hacia la licencia social. Los antecedentes de provincias vecinas permitirán evitar los errores del viejo paradigma minero de maximización de ganancias sin inversión en el territorio explotado.

La mayor conciencia ciudadana sobre la importancia de preservar el ambiente constituye un reaseguro de la sustentabilidad y establece condiciones más exigentes de negociación con las empresas interesadas en la explotación.

Se identifica también su potencial efecto multiplicador, al generar una importante demanda de productos, equipo, maquinaria y servicios, personal calificado y nuevos proyectos vinculados. La ubicación espacial de La Rioja, en una posición central con respecto a los distritos mineros de San Juan, Catamarca y en Chile, podría consolidarla como centro de servicios mineros regional.

TURISMO.

La Provincia posee recursos paisajísticos, históricos, culturales que la posicionan para potenciar la actividad turística. El desarrollo de productos organizados en “corredores”, de integración interprovincial que justifiquen su elección como destino, prolonguen la estadía y minimicen la estacionalidad, forma parte de la política sectorial actual. Existen interesantes productos turísticos en línea con esta propuesta, algunos ya en desarrollo, que complementan la oferta existente, como la ruta del vino, circuito termal, circuitos religiosos, etc.

La dinamización del turismo requiere y favorece el surgimiento de actividades productivas y de servicios vinculadas. Entre las primeras está la producción artesanal que podría requerir de apoyo del sector público para su organización productiva y comercial, así como para su orientación a mercado. También el fortalecimiento de pequeñas bodegas. Entre las segundas se registra el desarrollo de operadores y prestadores de múltiples servicios de apoyo (alojamiento, gastronomía, transporte, oferta de productos y servicios complementarios -turismo de aventura, deportivo, religioso, termal, etc.).

DESARROLLO INDUSTRIAL

Con importancia adquirida al calor de las leyes de promoción (Ley de Promoción Económica 22021 y sus posteriores prórrogas y adecuaciones).

Este proceso de industrialización promovida, ha consolidado una serie de importantes acumulaciones positivas en materia de desarrollo industrial entre las cuales las más importantes son:

- La existencia de los parques industriales de La Rioja capital (industrial de papel, alimenticias, textil, calzado, plásticos, farmacéutica, entre otras) y Chilecito (en su mayoría, las industrias instaladas son agroindustrias como el olivo, vid, nogal y jojoba) que cuentan con la dotación de infraestructura básica y de servicios necesaria para favorecer nuevas radicaciones.
- La presencia en estos parques de 60 empresas industriales generan una importante demanda de bienes y servicios y alrededor de 9.000 puestos de trabajo.

Estos antecedentes permiten pensar en la oportunidad de un desarrollo de emprendimientos industriales y de servicios e investigación y desarrollo ulterior, basado en industrias eslabonadas con las existentes ya sea como proveedoras o como demandantes y procesadoras de los productos generados por aquellas industrias. La estrategia para promover este desarrollo industrial incluye como paso estratégico la introducción de cláusulas que fomenten los encadenamientos productivos a través del Decreto 699/2010 que prorroga, con algunos limitantes, los beneficios otorgados por la Ley de Promoción Económica N° 22.021/79.

INDUSTRIAS CULTURALES.

Hoy en plena expansión en el país, dados los antecedentes existentes en la Provincia se ve también factible y de interés su desarrollo (cine, teatro, literatura, producción musical, producción audiovisual, etc.; en sintonía con otro Lineamiento Estratégico identificado vinculado a la Identidad Cultural riojana). Cabe destacar la existencia en la Provincia del marco promocional generado desde el Estado a través de las Leyes “del Disco” y “del Libro”.

ORIENTACIÓN AL MERCADO.

Muchas de las actividades económico productivas que hoy se desarrollan en la Provincia enfrentan situaciones de mercado que exigen desarrollar estrategias de reposicionamiento adecuadas.

El mercado para los productos olivícolas no está saturado pero enfrenta dificultades y se estima que puede llegar a estarlo en un plazo no muy lejano, sobre todo para aceites. Por ello se impone trabajar en la apertura de nuevos mercados para los productos tradicionales (aceitunas de mesa y aceites) y desarrollar productos diferenciados para mantener la inserción en los mercados más exigentes.

También, participar activamente en los ámbitos de decisión de estos mercados (el COI) para proteger los intereses de la producción regional. La actividad se encuentra hoy en este camino, con participación organizada en el COI, con la propuesta de crear el Instituto Olivícola Nacional, con sede en La Rioja.

La promoción del consumo interno también es una estrategia a fortalecer ya que el consumo actual es mínimo en el país (350-400 gr/hab/año mientras que los mayores consumos son de 2,5 a 3 kg/hab/año en Italia, Grecia y España. En el caso de aceite de oliva, el consumo promedio en Argentina es de 200 gr/hab/año, en tanto que en la UE alcanza los 5 kg//hab/año y en otros países productores oscila entre 2 y 4 kg//hab/año).

Para todas estas iniciativas resulta fundamental el apoyo del sector público, en la forma de provisión de información organizada y actualizada, exploración de mercados específicos y desarrollo de planes de negocios, así como en el acompañamiento de las iniciativas del sector privado para mejorar su inserción comercial.

El mercado para los frutos secos presenta posibilidades de inserción sólo para la producción moderna, proveniente de variedades nuevas y acondicionadas, de forma de preservar las características que el mercado aprecia.

El mercado regional también presenta oportunidades para la inserción de otros productos que pueden integrar a pequeños productores (alcaparras, uvas para pasa, carne aviar, cunicultura, hortalizas, etc.) a condición de estudiar cuidadosamente el negocio en su conjunto, teniendo en cuenta las señales de mercado, los requisitos de calidad y los estándares de la competencia.

SAPEM

La condición promotora del desarrollo socioeconómico del Estado riojano, ha llevado a impulsar procesos de inversión y generación de empleo a través de 26 Sociedades Anónimas con participación estatal mayoritaria, para suplir la falta de iniciativas desde lo privado. Las SAPEM se crean por el Estado Provincial a fin de desarrollar actividades productivas y de servicios.

Dada las características de la población riojana, de su capacidad financiera, técnica y socio-organizativa, las SAPEM están llamadas a ser herramientas para equilibrar servicios en áreas no servidas y dinamizar la producción, el empleo y la economía provincial en sectores estratégicos.

C. EQUILIBRIO EN EL DESARROLLO TERRITORIAL

Actualmente la población y la actividad económica-productiva riojanas, presentan una alta concentración en determinadas áreas del territorio provincial, en tanto que otras permanecen casi deshabitadas. Por otra parte, la disponibilidad de servicios que garanticen los mismos estándares de vida alcanzables en otras zonas, es limitada. Esto es así a pesar que en estas últimas existen recursos que permitirían su efectiva integración al territorio. Por otra parte, en las áreas centrales, la presión de las actividades existentes sobre recursos escasos -como el agua- requieren tomar medidas que favorezcan la desconcentración de la población.

Es cierto que la menor dotación de infraestructura y servicios hace que la progresiva integración de las áreas despobladas al territorio provincial requiera de inversiones considerables, pero es posible sostener este lineamiento estratégico con el “derrame” que para ciertas zonas supone el desarrollo de actividades como la incorporación de nuevas áreas a la actividad agrícola bajo riego (Valle del Bermejo), el turismo (Ruta de los Caudillos), y la minería de metalíferos, que justificaría la dotación de infraestructura y servicios (a cargo de las empresas concesionarias), con capacidad de transformar el perfil de las áreas cercanas.

Algunas de las áreas de trabajo identificadas en relación a este lineamiento estratégico son:

DESARROLLO DE SERVICIOS E INFRAESTRUCTURA BÁSICA PARA LA PRODUCCIÓN Y LOS SERVICIOS:

Extensión de las redes energéticas (gas y electricidad), de la infraestructura y los servicios de transporte (viales, ferroviarios, aéreos), desarrollo de infraestructura para la generación energética y el riego, etc.

DESARROLLO DE INFRAESTRUCTURA Y SERVICIOS BÁSICOS PARA LA POBLACIÓN:

Además de lo antedicho implica la ampliación de la infraestructura y los servicios de salud y educación, de viviendas e infraestructura urbana, especialmente orientada a las áreas más vulnerables, con el objetivo de alcanzar mayor equidad en los indicadores de Desarrollo Humano. En este sentido, se destaca la acción en materia de salud, con un mejoramiento de los indicadores en los últimos años, y las políticas educativas provinciales para universalizar la alfabetización digital en todo el territorio. Por otra parte, la dotación de conectividad y el acceso gratuito a Internet en espacios públicos de todas las ciudades, son aspectos positivos en cuanto a la disminución de la brecha digital en La Rioja.

DESARROLLO DE INFRAESTRUCTURA DE CONECTIVIDAD FÍSICA CON OTRAS PROVINCIAS Y PAÍSES VECINOS, DE MANERA DE FAVORECER LA INTEGRACIÓN Y LA APERTURA.

FORTALECIMIENTO DE LA PEQUEÑA PRODUCCIÓN

Favoreciendo su sustentabilidad y, consecuentemente, el arraigo de la población. La falta de productividad de los numerosos pequeños productores, en muchos casos asociada a costos superiores por unidad de producto, se traduce en baja competitividad y resulta generadora de inestabilidad, repercutiendo negativamente sobre la generación de ganancias y el empleo. Por ello se consideró estratégico reducir esta brecha, apoyando específicamente los esfuerzos de la pequeña producción por alcanzar esquemas productivos adecuados y sustentables.

PLAN DE ORDENAMIENTO TERRITORIAL

Que entienda y fije posición en el uso del suelo, la evolución de los asentamientos poblacionales, que determine prioridades en materia de construcción de infraestructuras en función de políticas de organización del espacio y articulación de los territorios, tanto al interior de la Provincia como con provincias y países vecinos.

D. FORTALECIMIENTO Y EVOLUCIÓN DE LA IDENTIDAD CULTURAL RIOJANA

En términos de planificación, la identidad de un territorio constituye un elemento central, en tanto constituye una plataforma común indispensable para construir proyectos de futuro. Existe una rica cultura popular, expresada en múltiples manifestaciones artísticas, artesanales y festivas, pero ciertas manifestaciones culturales se mantienen en ámbitos elitistas, tradicionales y poco permeables. En consecuencia subyace un quiebre en la identidad cultural común que es posible y deseable superar, con acciones concretas concebidas con ese objetivo.

La identidad cultural más valiosa en términos de desarrollo es aquella que resulta permeable al cambio, sin correr riesgos de desintegración. En el caso de La Rioja, prevalece un fuerte apego al pasado y a las tradiciones que puede dificultar su normal evolución en el mundo contemporáneo, generando resistencia al cambio.

Algunos referentes provinciales estiman que el momento actual podría caracterizarse como de renovación de la mirada cultural e identitaria. Observan un quiebre entre las visiones y propuestas tradicionales, centradas en elementos del pasado y nuevas expectativas, nuevas visiones, nuevas manifestaciones, influenciadas por el proceso de cambio global y el acceso a nuevas tecnologías. Se observa el surgimiento de una incipiente vanguardia de cambio cultural, así como un creciente entrelazamiento de elementos de la cultura e identidad tradicionales con nuevos fenómenos, nuevos recursos, como la tecnología de información que es crecientemente incorporada, por ejemplo, por jóvenes artesanos y artistas. Estimular estos procesos resulta de especial interés en un proceso de desarrollo.

Algunas de las acciones identificadas, muchas de las cuales ya cuentan con proyectos en ejecución, son:

- La reconstrucción de un relato histórico compartido, nutrido de investigaciones y revisión histórica.

- La identificación y el reconocimiento de manifestaciones culturales propias: rescate de la gastronomía regional, tecnología apropiada en distintas actividades productivas, técnicas constructivas, diseño y materiales propios de la región, música, danzas, expresiones de artes plásticas, producción literaria, etc.
- Promoción y difusión de actividades que colaboren con el desarrollo de la identidad riojana: Ferias del libro itinerantes, ferias de artesanías, muestras de I+D+I aplicados a la realidad riojana, muestras de música, teatro, danzas de origen local, creación de un fondo estímulo para el desarrollo de proyectos culturales.
- Promoción y difusión de acciones que promuevan la integración cultural; en general todas las acciones de promoción y difusión de expresiones culturales en ámbitos comunitarios, programa de fortalecimiento cultural en sectores marginales, etc.
- La organización, mantenimiento y puesta en valor del patrimonio provincial y las expresiones culturales identitarias: registro sistemático de elementos que lo integran, capacitación de expertos para el rescate y preservación; restauración de patrimonio arquitectónico y puesta en valor a través del turismo.

E. FORTALECIMIENTO DE LA TRAMA INSTITUCIONAL

El desarrollo en las sociedades modernas no se puede imaginar sin la presencia activa del Estado, entendido en todas sus facetas, como organización social, como maquinaria de ejecución de políticas, como administrador de los recursos públicos y como regulador y garante de derechos y obligaciones ciudadanas. También hay coincidencia en la importancia estratégica que reviste la presencia de instituciones de la sociedad civil en la construcción de opciones de futuro comunes.

La trama institucional está concebida como un conjunto de instituciones que se articulan virtuosamente en el marco del consenso y la participación de los actores sociales y su fortalecimiento implica una mayor cantidad de instituciones incorporadas a la trama de lo público, y a su vez, instituciones más fortalecidas desde lo organizacional.

Algunas de las líneas de acción propuestas en este espacio incluyen:

- El fortalecimiento de la gestión del Estado, a través de la instrumentación de sistemas de planificación participativa con la especial intervención de las organizaciones de la sociedad civil.
- Herramientas de gestión pública orientada a objetivos, como la planificación operativa, la cooperación inter-organizacional, la construcción de indicadores de gestión y de

calidad, el control de gestión y la gestión electrónica o gobierno digital, todo en el marco de las tecnologías de información y comunicación.

- Fortalecer los recursos humanos del Estado, a través de la implementación y profesionalización de la Carrera Administrativa para la Función Pública Provincial como mecanismo de regulación del acceso, ascenso y permanencia en los cargos públicos, así como la formación de los niveles de conducción en el uso de herramientas de la alta Gerencia Pública a partir de la consolidación de la Escuela de Gobierno Provincial.
- Coordinar la Gestión entre Poderes -ejecutivo, legislativo y judicial; asegurar el rol activo e indelegable del Poder Legislativo y la Independencia plena del Poder Judicial
- Promover el fortalecimiento de las organizaciones de la sociedad civil, alentando su conformación, promoviendo la capacitación de sus dirigentes y la capacidad de gestión, regulando su objeto y constitución, y generando su articulación dentro del entramado institucional provincial.
- Promover el fortalecimiento de la conciencia ciudadana, mediante programas específicos anclados en el sistema educativo formal, en los partidos políticos y en las instituciones intermedias. Promover el protagonismo activo de la ciudadanía, con conciencia que la participación y la deliberación pública, poseen un valor intrínseco para los propios participantes y para la sociedad.

S.A.P.E.M. PERFILES DE LOS PROYECTOS

ALFA S.A.P.E.M.

IDENTIFICACION DEL PROYECTO

Nombre del Proyecto: Alfa S.A.P.E.M.

Ubicación del Proyecto: San Nicolás de Bari S/N -
Este - Planta Depuradora de Líquidos Cloacales

Nombre del Responsable: Adolfo Scaglioni

Función ó Cargo del Responsable: Presidente

Domicilio del Responsable: Pasaje San Antonio S/N

Teléfonos fijo y celular: 3822-15715501

E-mail: ascaglioni@gmail.com

INGENIERIA DEL PROYECTO

CARACTERIZACION DEL PROYECTO

Propósito del Proyecto:

- Recursos genuinos, con la venta de pasturas y granos a bajo costo
- Generación de Puestos de trabajo
- Alternativa para aumentar la capacidad de sustentación de la ganadería de la zona
- Reutilización de las aguas servidas provenientes de la planta depuradora de líquidos cloacales, mediante riego en explotaciones agrícolas de tipo intensivo (alfalfa, granos).
- Aprovechar el potencial agrícola de 300 has ubicadas en las inmediaciones de la Planta Depuradora debido a la existencia de tierras de buena calidad agrológica y la disponibilidad de efluentes provenientes de la Planta.

Problema(s) que se desea(n) solucionar:

- Incrementar la producción agrícola, aprovechando el recurso hídrico proveniente de la planta depuradora, con un control estricto de la contaminación y así solucionar un problema sanitario.
- Generar recursos genuinos, con la venta de pasturas de excelente calidad, a bajo costo; además de generar nuevos de puestos de trabajo.

OBJETIVOS ESPECÍFICOS

● **Empleo directo SAPEM:** En esta primera etapa de producción se generaron 10 nuevos puestos de trabajo directo. Entre ellos, se cuenta al personal especializado. (Biólogo, ingeniero, técnicos)

- Producción/Servicios (Bienes o servicios a producir): Alfalfa, Granos (maíz y sorgo)
- Cobertura territorial: La Rioja
- Beneficiarios directos (productores): Productores Ganaderos

Etapas de realización:

1ra. Etapa: Denominada de Implementación: aquí se realizaron las labores previas a la plantación, tales como estudios de suelos, análisis físico-químicos, desmontes, nivelación de terrenos, sistemas de riego, alambrados.

2da. Etapa: Se realiza la plantación de pasturas en dos etapas, 20 has primero y luego en 180 has; quedando 100 has para explotar en una tercer etapa.

● **Inversión estimada:** \$4.000.000

A fin de calcular la inversión realizada se tuvieron en cuenta los gastos operacionales divididos en categorías:

- Infraestructura
- Costos en los periodos previos a la producción
- Personal

En cuanto a los gastos operacionales de un proyecto de tal naturaleza, se han tenido en cuenta todos los gastos que requerirá el Emprendimiento en los períodos previos a entrar en plena producción.

A partir del cuarto año, los cálculos revelan que los ingresos habrán de compensar los gastos en forma total o casi total.

INGENIERIA DEL PROYECTO

Breve descripción del proceso:

Proceso productivo de la alfalfa

- Nivelar el terreno antes de la siembra para lograr un óptimo desarrollo del cultivo de alfalfa durante todo su ciclo de vida.
- La labranza primaria del suelo es con arado de cincel realizando dos pasadas cruzadas. También es de dos pasadas cruzadas la labranza secundaria con rastra de discos, para poder lograr una óptima preparación del suelo para la siembra de la pastura.
- La siembra de la pastura comenzó en el mes de marzo.
- La semilla debe ser fiscalizada e inoculada.
- Riegos: 11 por ciclo productivo.
- Control mecánico de malezas previo a la siembra
- Aplicaciones de productos para el control de plagas
- Los fardos tienen un peso de 25 Kg.
- Acarreo y acopiado de fardos
- Los tiempos operativos pueden variar para cada caso particular, en función del estado y conservación de maquinarias e implementos, de las condiciones de laboreo y tipo de suelo y de la aptitud del tractorista.
- La vida útil del alfalfar es de cinco años, es decir de cinco ciclos productivos.

El plan agrícola se propone para cumplir los siguientes objetivos específicos:

- Definir los rubros de producción acorde con la calidad del efluente de la planta de tratamiento y las normas legales nacionales y directrices de la OMS para el uso de aguas residuales.
- Definir los rubros de producción en función de la capacidad productiva de las tierras, las tendencias del mercado, las tecnologías adecuadas, la rentabilidad, infraestructura disponible el uso eficiente y racional del agua y suelo.
- Proponer un sistema integrado que haga viable la ejecución, mantenimiento y operación del proyecto.



- Definir unidades mínimas rentables que garanticen la rentabilidad financiera y social del proyecto.
- Contribuir a incrementar los índices socioeconómicos de la región.

La metodología para la formulación del Proyecto bajo la condición de riego con aguas tratadas se determinó después de haberse llevado a cabo distintos estudios de factibilidad tales como:

- **Revisión y análisis de información precedente:** Se realizó un diagnóstico socioeconómico mediante visitas técnicas a la zona, que permitieron tener criterios y enfoques básicos para el Plan, además del estudio de prefactibilidad elaborado por el Gobierno de La Provincia y los correspondientes análisis físicos-químicos del agua y suelo.
- **Diseño de alternativas de producción:** Definidas las áreas productivas del proyecto, se prepararon alternativas de producción que fueron analizadas en contraste con una serie de variables tales como: calidad del efluente; potencialidades agrícolas, del suelo, del clima y del mercado; disponibilidad del agua, y rentabilidad operativa.
- **Nivel tecnológico y rendimiento esperado:** Se ha previsto que todas las actividades agronómicas se ejecuten de acuerdo con los conocimientos y tecnologías más actualizados y se da especial importancia al manejo del cultivo con el enfoque de sistema integrado de uso de aguas tratadas.
- **Rendimiento incremental:** Para los cultivos de cereales (maíz) se definió un solo nivel de rendimiento que corresponde a dos ciclos de cosecha bajo riego por año.

Para el desarrollo del mismo ya se han efectuado los estudios adaptativos para las producciones de escala comercial. Esto se hará en 300 has, bajo riego divididas en parcelas especializadas por productos con tecnologías conocidas y personal capacitado en técnicas específicas de los distintos tipos de riego.

Máquinas e implementos principales

- Cíncel 5 púas y 9 púas
- Rastra de discos excéntrica
- Bordeadora
- Microcultivador con cajón sembrador
- Sembradora de grano grueso
- Segadora de discos (ancho 3,00 m)
- Cortahileradora con Acondicionador (ancho 3,6 m)
- Rastrillo estelar 4 estrellas
- Enfardadora alambre y Enfardadora Hilo
- Acoplado agrícola
- Tractor 50HP, Tractor 110 HP

Terrenos (Sup): 300 has

Edificios (Sup. Cubierta):

- Tinglado de 750 m2 para el almacenamiento de fardos de alfalfa
- Casa del encargado

Bien(es) a producir: fardos de alfalfa de 25 kg

Organización de la SAPEM:**SOCIEDAD ANONIMA CON PARTICIPACION ESTATAL MAYORITARIA**

- Conformada por un Directorio y un síndico propuestos por Decreto de la Función Ejecutiva y ratificados por Ley.
- Estatuto regido por la Ley de Sociedades Comerciales

DIFICULTADES - “CUELLOS DE BOTELLA”**Productivo:**

- Mantenimiento de la Planta Depuradora
- Control de malezas
- Control de plagas

De comercialización:

- Poca información en los procesos productivos agroecológicos, lo que hace que el productor ganadero se rehúse a adquirir productos obtenidos con aguas tratadas

De legalidad:

- Hasta el momento no se presentaron problemas de este tipo

Administrativos/impositivos:

- Análisis Económico-Financiero

Tipo(s) y cantidad(es): 150 fardos por has

Personal a ocupado: 10 personas entre personal idóneo y especializado

Destino de la producción (mercado local, nacional, exportación): Local (nivel provincial)

Mercados ya alcanzados (donde ya se está vendiendo): Local (nivel provincial)

Mercados esperados: Nacional

Precios: \$20 el fardo

Estado de avance: En ejecución

Estado del Financiamiento:

Fuente identificada: CFI - GOBIERNO DE LA RIOJA

AGROARAUCO SAPEM

IDENTIFICACION DEL PROYECTO

Nombre del Proyecto: Agroarauco SAPEM una visión para los pequeños

Ubicación del Proyecto: Ruta Nacional N° 60 a 4,5 de la ciudad de Aimogasta, Dpto. Arauco-Provincia de La Rioja

Nombre del Responsable: Dr. Alfredo Pedrali

Función ó Cargo del Responsable: Presidente

Domicilio del Responsable: Ruta Nacional 60 -Km 5, Aimogasta.

Teléfonos fijo y celular: 03827- 421082

Problema(s) que se desea(n) solucionar:

• Para el productor:

- Cosecha y traslado de pequeñas cantidades de producción que es engorroso y antieconómico.
- Sanidad de las plantaciones.
- Valor agregado a la producción.

CARACTERIZACION DEL PROYECTO

Propósito del Proyecto:

- Nuclear a los productores tradicionales de aceituna del Departamento Arauco y de la provincia, sobre todo de la variedad Arauco, sirviendo la SAPEM como estabilizadora del precio.
- Uniformar la elaboración para los pequeños productores en caso de contratar con la firma a maquila, ofreciendo asimismo la posibilidad de comprarle el producto, o en su defecto comercializárselo al mejor valor del mercado.
- Colaborar en el asesoramiento de las fincas, en coordinación con la Secretaría de Agricultura, en campaña fitosanitaria, poda y abono

Inversión estimada:

Superó los Doce millones de pesos (\$ 12.000.000,00)

• Para el productor:

- Cosecha y traslado de pequeñas cantidades de producción que es engorroso y antieconómico.
- Sanidad de las plantaciones.
- Valor agregado a la producción.

OBJETIVOS ESPECÍFICOS

- Cubrir la capacidad de producción de la planta -6.000.000 de Kg.- en vasija enterrada y piletas aéreas para aceituna negra (lo que abarcaría la producción de pequeños productores de toda la provincia).
- Extensiones de desarrollo hacia otros sectores productivos: desde la firma y con el apoyo de INTA, PRODERNOA, Secretaría de Ganadería, implementar un proyecto de desarrollo productivo para los puesteros del departamento Arauco (la mayoría cabriteros), e instalar un silo para maíz en la firma para intercambiar con estos productores: maíz por guano que se utilizará para el abonado de las plantas de los productores olivícolas.

Empleo directo SAPEM: Los puestos de trabajo directos: siguen los vinculados a Principal S.A. (30 aprox.), más los que Agroarauco SAPEM emplea: 54 personas (15 personas mediante contratos temporales a plazo fijo).

Producción/Servicios (Bienes o servicios a producir):

- Elaboración de aceitunas a maquila: selección, clasificación, tamañado, maquinado en descarozado y rodajado.
- Servicio de clasificación de aceituna mediante scanner o selectora automática.
- En el futuro elaboración de aceite.

Cobertura territorial: Toda la provincia.

Beneficiarios directos: Productores tradicionales y pequeños

Etapas de realización: Primer año: elaboración de hasta 600.000 Kg. No se perdió ningún puesto de trabajo de la antecesora Principal, y se potenciaron los servicios de terceros como fleteros, mecánicos y comercios de la zona. Hay tranquilidad en los productores que tienen donde colocar sus materias primas y las aceitunas industrializadas a precios convenientes.

INGENIERIA DEL PROYECTO

Breve descripción del proceso

El procedimiento para la fermentación de aceitunas verdes puede resumirse como sigue:

- Recepción de materia prima; preclasificación; tratamiento alcalino; fermentación láctica; estabilización; clasificación y calibrado; deshuesado; relleno o rodajado; fraccionamiento.
- Las aceitunas llegan a la fábrica en cajones de PVC; antes de la descarga se registra toda la información posible para identificar variedad, proveedor, fecha de arribo, etc. En este momento se extrae una muestra para analizar el nivel de calidad de los frutos antes de ser descargados; luego las aceitunas pasan al área de descarga hacia la cinta elevadora pre-calibradora, seguidamente se distribuyen por las cintas de inspección para seleccionarlas; por último son llevadas a los tanques de tratamiento alcalino para el desamarizado, luego se lavan con agua fría y se colocan en una solución de salmuera; luego se trasvasa la aceituna a los tanques fermentadores; esta etapa transcurre en forma natural por acción de las bacterias del género de lacto-bacilos.
- El objetivo principal de las últimas actividades es desarrollar características especiales organolépticas: (color de piel y pulpa, olor).

Máquinas y equipos principales

La Planta Industrial cuenta hasta el momento con las maquinarias mínimas indispensables para su funcionamiento:

- 2 Líneas de selección, y clasificado,
- 2 Autoelevadores,
- 18 Piletas para el quemado de fruto con las respectivas cañerías de trasvase.
- 60 Piletas con capacidad, para 10.000 Kgs. de fibra de vidrio para el proceso de fermentación.
- 1 Línea de descarozado y rodajado.
- 5 Cintas de selección.
- 1 Tamañadora.
- 1 Elevador de frutos frescos.
- 2 Bombas tipo Españolas para el trasiego del producto terminado.
- 1 Báscula con capacidad para 100 Tn.

Terrenos (Sup): 10 Ha.

Edificios (Sup. Cubierta): Galpón de Fraccionamiento 100 m², mas oficinas y taller 30 m²

Bien(es) a producir: Tipo(s) y cantidad(es)

- Aceituna de mesa, en sus diversas variedades, aprox. 6.000.000 de Kg.
- Aceite de Oliva (en el futuro).

Mercado

Destino de la producción: Mercado local, nacional, exportación.

Mercados ya alcanzados (donde ya se está vendiendo):

El interno: Agroandina, Jalil, Gran Olivo SA y otros menores.

El externo: (Brasil fundamentalmente). Hoy se llega a estos mercados a través de Agroandina o de otros comercializadores. No obstante, se están llevando acciones concretas para exportar de modo directo; probablemente a mediados de año podrá empezar a operarse en tal sentido.

Mercados esperados: Chile, China, y EEUU

Precios: Entre 1.150 a 1.300 dólares la tonelada.

Estado de Avance

Estado del Proyecto: Debido a que la adquisición de la planta industrial, lo fue ya en estado activo, con maquinaria y recursos humanos existentes con capacidad propia, no se tuvo que idear un proyecto desde sus orígenes, sino más bien dar continuidad a uno en crecimiento y con proveedores y carteras de clientes que, de alguna forma, pudieron resca-

tarse. Tal es así que la maquinaria e instalaciones requieren acondicionamiento por el uso del tiempo como también el cambio constante de piezas y motores que se encuentran expuestos a los líquidos corrosivos que se utilizan para la elaboración. Asimismo debe construirse un taller de mayores proporciones y en condiciones aptas tanto para el personal, como para el resguardo y mantenimiento de herramientas, muebles y útiles. También es necesaria la construcción y equipamiento de un comedor para los empleados, en razón de que almuerzan en la galería abierta contigua al galpón y sin los elementos adecuados. Otro de los grandes desafíos, es la construcción de la obra civil para la instalación de la planta de aceite conforme a la capacidad de la misma.

Estado del Financiamiento: Hasta el momento solo se ha recibido aporte del socio mayoritario de la SAPEM, el Estado Provincial, que posibilita la capitalización de la Empresa. En cuanto al monto de la inversión, se estima llegar a los 12.000.000 de pesos, que se prevé recuperar mediante la venta de la producción.

Estado de la Organización/de la SAPEM: Agroarauco S.A.P.E.M. es una Sociedad Anónima con Participación Estatal Mayoritaria. Su estatutos está aprobados y su directorio esta conformado y funcionando.

Dificultades / “Cuellos de Botella”

En los aspectos:

Productivo:

• Agua: La firma no posee perforación. Debe alquilar el servicio.

• Capacitación del personal.

• Maquinarias para el fraccionamiento de acuerdo al tipo de producto demandado por otros mercados.

• Elementos de laboratorios para control de calidad.

• Envases plásticos para la recolección del producto.

• Envases para la Exportación (Bidones, Baldes, Sachet, etc.)

De comercialización: Varía según la situación de mercado

De legalidad:

• Aún no ha concluido el trámite de transferencia del inmueble del Estado Provincial a la SAPEM, cuyo proceso incluye aspectos económicos, financieros y legales, vinculados a la firma Principal S.A.

• Administrativos/impositivos: Adecuación del Software contable y de selección del personal administrativo.

AGROANDINA S.A. IDENTIFICACION DEL PROYECTO

Nombre del Proyecto: Agroandina S.A.
 Ubicación del Proyecto: Avenida Pte. Perón 1317
 Chilecito
 Nombre del Responsable: Ing. José Luís Bellia
 Función ó Cargo del Responsable: Presidente
 Teléfonos fijo y celular: 03825-425648/15532647
 E-mail: presidente@agroandinasa.com.ar

CARACTERIZACION DEL PROYECTO

Propósito del Proyecto:

- Brindar soluciones agroindustriales, para el sector productivo que considera a la horticultura y a la fruticultura, una herramienta de desarrollo para su economía. Esto se logra con: Diversificación de la producción, crecimiento y desarrollo con equidad.

Problema(s) que se desea(n) solucionar:

- Agroindustriales, sociales, económicos.

OBJETIVOS ESPECÍFICOS

- **Económicos:** (Industria, campo) Se espera que en 4 años la situación esté equilibrada: lograr el autofinanciamiento.
- **Social:** Generar 300 puestos de trabajo (300 familias).
- **Productivo:** Reactivar el sector productivo (muy ligado al económico).

Empleo directo SAPEM:

- Generación mano de obra directa, (en fábrica):
 - 65/70 personas en plantel permanente.
 - 230 personas en forma transitoria.
- Generación mano de obra indirecta (en campo):
 - 150 personas en forma permanente.
 - 1.000 en épocas pico.

Producción/Servicios (Bienes o servicios a producir):

- Industrialización de tomate y pimiento (la puesta en funcionamiento de la planta industrial ha generado una mayor actividad económica: incremento de la superficie cultivada y de la demanda de servicios a la producción, como transportes, talleres, carpinterías, venta de combustibles, etc.)

Cobertura territorial: Toda la provincia.

Beneficiarios directos: Todo el sector productivo provincial.

Etapas de realización: Actualmente tiene líneas obsoletas de botellas para triturado y conserva; y líneas nuevas de elaboración de puré en embase tetra break, congelados, conservas y se estima para el 2015 contar con una línea de dulces, de verdes para Tetra Recard

INGENIERIA DEL PROYECTO

Máquinas y equipos principales:

- Línea de concentrado.
- Línea de perita, pelado y cubeteado.
- Proyecto Desafío (Tetra Recard- sólidos húmedos).

Terrenos (Sup): Edificios (Sup. Cubierta): Actualmente cuenta con 7.500 m² cubiertos; un laboratorio y maquinaria de alta tecnología.

Bien(es) a producir: Tipo(s) y cantidad(es)

Actualmente la Empresa está produciendo

- Tomate triturado en botella de 1kg. y latas de 8 Kg.
- Tomate perita pelado en latas de 400 gr. y latas de 3 kg.
- Tomate cubeteado en latas de 400 gr. y tambores de 230 Kg. aséptico
- Pasta de extracto doble en tambores de 230 Kg. aséptico.
- Pimiento en latas de 1 Kg.
- Puré de tomate.

Y tiene previsto en diciembre del presente año producir en Tetra Recard:

- Cubeteado
- Salsas
- Triturado
- Aceitunas

Mercado

Destino de la producción: Mercado local provincial.

Mercados ya alcanzados (donde ya se está vendiendo):
Mercado local provincial

Mercados esperados: Nacional

Estado de Avance

Estado del Proyecto: En ejecución.

Estado del Financiamiento:
Estado provincial y Banco Nación.

Estado de la Organización/de la SAPEM:
Figura legal, Organismo administrador, Sociedad Anónima, Directorio conformado y funcionando.

Dificultades / “Cuellos de Botella”

En los aspectos:

Productivo:

- Elevado costo laboral (buscar otras fuentes de aporte transitorias).
- Necesidades de financiamiento.

- Desarrollo productivo del sector de pequeños productores (no existe una política adecuada; necesidad de corregir la estructura productiva).

- Recurso hídrico (reciclado de efluentes).

De comercialización:

- Aspecto comercial (marketing, marcas, etc.).

De legalidad:

- Modificación de la Ley para poder realizar el traspaso del edificio a la Empresa.

Administrativos/impositivos:

- Ley 22.021 (alcances)

Otros:

- Educación de los trabajadores (desconocimiento de BPM)
- Escasa capacitación en oficios del personal.
- Falta de conducción de los profesionales.



COLONIA CUNICOLA RIOJANA

IDENTIFICACION DEL PROYECTO

Nombre del Proyecto: Colonia Cunicola Riojana

Ubicación del Proyecto: Sanagasta

Nombre del Responsable: Ing. Jorge Ghiglia

Función ó Cargo del Responsable: Presidente

Domicilio del Responsable: Hipólito Irigoyen 148

La Rioja

Teléfonos fijo y celular: 03822 453628/15400237

E-mail: gringogh@yahoo.com.ar

CARACTERIZACION DEL PROYECTO

Propósito del Proyecto:

- Cadena de producción Cunicola

Problema(s) que se desea(n) solucionar:

- Producción, industrialización y comercialización en escala económica.

OBJETIVOS ESPECÍFICOS

Empleo directo SAPEM:

- Actualmente 15 personas, distribuidos en:
 - 10 en playa de faena
 - 3 administrativos y ventas
 - 2 choferes

Productores: Actualmente 250 familias.

Producción/Servicios (Bienes o servicios a producir):

- Carne de Conejo
- Subproductos: Cueros (Instalación de una curtiembre).
- Producción de alimento balanceado.
- Servicios de laboratorio. Instalación de laboratorio clínico.

Cobertura territorial: Producción en toda la provincia.

Comercialización: En todo el País.

Beneficiarios directos: Actualmente: 250 Familias productoras.

Etapas de realización:

- Recolección materia prima.
- Faena y Parking.
- Frío.
- Distribución y venta.

Inversión estimada: \$2.000.000

INGENIERIA DEL PROYECTO

Breve descripción del proceso:

Máquinas y equipos principales:

- **Recolección:** Camión con chasis abierto, cajones plásticos.

- **Playa de faena:** noqueador, sierras eléctricas, cuchillos, ropa de trabajo, delantales plásticos, guantes anti corte de acero inoxidable, carros de oreo, ganchos y noria de faena.

- **Sala de Packing:** mesadas, cuchillos, bandejas, absorbentes, plástico termo contraíble, maquina de selladora, etiquetas y etiquetadora, indumentaria.

- **Frío:** Cámaras, carros y estantes de acopio, cajones plásticos.

- **Distribución:** Camión con cámara de frío, cajones plásticos, indumentaria.

- **Terrenos (Sup):** 20.000 metros cuadrados

- **Edificios (Sup. Cubierta):** 400 metros cuadrados

Bien(es) a producir: Tipo(s) y cantidad(es)

- Carne de conejo 1000 unidades día
- Cuero de conejo

Personal a ocupar:

- **Frigorífico:** 15 personas (actualmente)
- **Curtiembre:** 7 personas (a incorporar)
- **Planta elaboración de alimento balanceado:** 4 personas (actualmente).

Mercado**Destino de la producción:**

- Mercado local provincial y nacional.
- Exportación cuando los volúmenes de producción lo permitan.

Mercados ya alcanzados (donde ya se está vendiendo):

- Mercado Concentrador de Córdoba.
- Jumbo Retail SA cadenas Disco y Vea de Córdoba y La Rioja
- La Rioja: carnicerías y restaurantes

Mercados esperados: Hallmark La Rioja y Catamarca

Precios: \$ 15,25 + IVA el kilo puesto en minorista

**Estado de Avance****Estado del Proyecto:**

- **En ejecución:** producción de carne de conejo.
- **En etapa de experimentación:** alimento balanceado.
- **En proyecto:** curtiembre y laboratorio.

Estado del Financiamiento:

- Estado provincial

Estado de la Organización de la SAPEM:

- Trámites administrativos y bancarios en etapa de finalización.

Dificultades / “Cuellos de Botella”**En los aspectos:****Productivo:**

- Actividad no tradicional en la provincia.

De comercialización:

- Producto poco consumido en el mercado local, de consumo ocasional.
- Principales mercado a más de 500 kilómetros y en otras jurisdicciones.

De legalidad:

- Falta de controles en el mercado local de la informalidad comercial.
- Restricciones de tipo legal en otras provincias que afectan la comercialización.

Administrativos/impositivos:

- SENASA: solo delegaciones en Capital, Chamental y Chepes.
- Sin beneficios promocionales.

Otros:

- Falta de técnicos especializados.



ANGUINAN PRODUCTIVA SAPEM

IDENTIFICACION DEL PROYECTO

Nombre del Proyecto: Anguinan Productiva

Ubicación del Proyecto: Colonia Agrícola
de Anguinán- Dpto Chilecito

Nombre del Responsable: Ing. Pablo Daniel Nasif

Función ó Cargo del Responsable: Presidente

Domicilio del Responsable: Castro y Bazán 846
Chilecito

Teléfonos fijo y celular: 03825- 15510730

E-mail: pablonasif@gmail.com

CARACTERIZACION DEL PROYECTO

Propósito del Proyecto:

- Producción de aceitunas y uva

OBJETIVOS ESPECÍFICOS

- **Empleo directo SAPEM:**
 - 24 personas en planta permanente
 - 15 personas para tareas eventuales (2 veces al año)
- **Productores:** Actualmente 250 familias.
- **Producción/Servicios (Bienes o servicios a producir):**
 - Aceitunas con destino a conserva
 - Aceituna con destino a aceite
 - Uvas con destino a pasa
- **Cobertura territorial:** Producción en toda la provincia.
- **Beneficiarios directos:** Productoras.
- **Etapas de realización:**
 - **1a etapa:** Implantación de 46 Has de olivos
 - **2a etapa:** Implantación de 52,5 Has de olivos
 - **3a etapa:** Implantación de 45 Has de olivos
 - **4a etapa:** Implantación de 21 Has de vid
- **Inversión estimada:** \$7.000.000

Nota: Con el proyecto se logró rescatar algunos jóvenes con problemas de conductas por diferentes adicciones y con problemas con la ley. Actualmente algunos de ellos pertenecen a la planta permanente de la SAPEM.

Se trató de absorber personal estatal (municipales), esto fracasó por la pérdida de la cultura del trabajo.

INGENIERIA DEL PROYECTO

Breve descripción de la ingeniería:

Proceso

- **Año 0:** Desmonte, acondicionamiento del terreno, sistematización del riego y plantación
- **Año 1 y 2:** Crecimiento
- **Año 3,4, 5 y 6:** Producción ascendente
- **Año 7:** Plena producción

Máquinas y equipos principales:

- Tractores agrícolas
- Implementos agrícolas
- Equipos para riego presurizado por goteo
- Máquina cosechadora de aceituna
- 3 perforaciones con electro bombas
- Sistema de riego presurizado

• Terrenos (Sup):

- 143 Has con olivo
- 21,5 Has con vid (a implantarse)
- 3,5 Has para granja, huerta y administración
- 22,5 Has para caminos internos y espacios de maniobras

• Edificios (Sup. Cubierta): 640 m². Distribuidas de la siguiente manera:

- 64 m² para casa/oficina
- 576 m² para 2 tinglados de 12m X 24 m

Bien(es) a producir: Tipo(s) y cantidad(es)

- Aceitunas: 2.000.000 de Kg.
- Uva: 430.000 Kg

Personal a ocupar:

- Se incrementara en la medida que aumenta la producción

Mercado

- La finca aún no está produciendo a régimen.

Mercados esperados: Industrias estatales, privadas o mixtas

Precios:

- Aceituna: u\$s 0,40 el kg.
- Uva: \$ 1 el Kg.

Estado de Avance**Estado del Proyecto:**

- Actualmente el Proyecto se encuentra ejecutado en un 65%

Estado del Financiamiento:

- Financiamiento acordado

Estado de la Organización de la SAPEM:

- Cumplimentadas todas las inscripciones en los organismos correspondientes.

GRANJAS RIOJANAS

IDENTIFICACION DEL PROYECTO

Nombre del Proyecto: Integración de la cadena avícola de producción

Ubicación del Proyecto: Chilecito y Famatina

Nombre del Responsable: Federico Bazán

Función ó Cargo del Responsable: Presidente

CARACTERIZACION DEL PROYECTO

Para la ejecución de este proyecto se han considerado importantes ventajas que presenta la provincia para la industria avícola:

- Sanidad: la región se presenta casi “virgen” para la avicultura, ofreciendo un status sanitario óptimo
- Probados resultados de empresa comparable en la zona
- Apoyo institucional / gubernamental
- Acceso a materia prima. Desarrollo del norte en este aspecto
- Proyecto integral. Ventaja frente a competidores

Propósito del Proyecto:

El desarrollo e integración de toda la cadena avícola para la producción de pollos parrilleros, y comprende las siguientes unidades de negocio:

- Reproducción
- Incubación
- Engorde
- Faena
- Comercialización y distribución

OBJETIVOS ESPECÍFICOS

- **Cobertura territorial:** Chilecito (Localidades de Chilecito y Vichigasta) y Famatina (Localidades de Famatina y Campanas).
- **Etapas de realización:**
 - En ejecución
- **Inversión estimada:** \$7.000.000

INGENIERIA DEL PROYECTO

Breve descripción de la ingeniería:

- **Reproducción**
 - **Localización:** Vichigasta
 - **Proceso:** producción de huevo fértil. Ingreso cada 13 semanas de lotes de 22.000 reproductoras (13% machos) -línea Ross inicialmente-. Cuenta con dos subprocesos:
 - **Recría:** tiene una duración de 23 semanas y comprende la cría de las gallinas pesadas reproductoras, las cuales luego pasan a formar parte de la etapa de Postura.
 - **Infraestructura:** 2 granjas de 3 galpones cada una. Comederos, bebederos, silos, vestuarios.
 - **Producción:** a partir de la semana 24 las reproductoras pasan a las granjas de Postura, donde empiezan a producir huevo fértil. La vida útil de producción es de aproximadamente 40/42 semanas. La producción se incrementa paulatinamente.
 - **Infraestructura:** 4 granjas de 3 galpones cada una. Comederos, bebederos, silos, vestuarios.
 - **Producción esperada:** 205 mil huevos semanales
 - **Mano de obra directa:** 26 personas
 - **Inversión estimada:** \$ 21 millones

• Incubación

- **Localización:** Vichigasta
- **Proceso:** recibe los huevos limpios y desinfectados provenientes de las granjas de reproductoras. Permanecen durante 18 días en las máquinas incubadoras y luego 3 días en las nacedoras. En las máquinas se controla la temperatura y humedad específica que varían de acuerdo a la edad de los huevos. También se realiza la correspondiente vacunación.
- **Infraestructura:** edificio e instalaciones -1800 mts², máquinas incubadoras y nacedoras.
- **Producción esperada:** 200 mil bb semanales
50% venta como bb y 50% se incorporan al proceso
- **Mano de obra directa:** 16 personas
- **Inversión estimada:** 8,7 millones

• Cría y Engorde

- **Localización:** Famatina y Campanas
- **Proceso:** recibe los pollitos bb con 1 día y son engordados durante 48/50 días, tiempo en que alcanzan el peso para ser faenados.
Se prevé que estas podrán ser tanto propias como también integradas (mercerizadas).
Se estima un volumen de 100.000 pollos/semana en engorde. Esto implica, en el transcurso del tiempo, un total simultaneo de 800.000 pollos durante el ciclo de 50 días, con capacidad de 200.000 en descanso.
- **Infraestructura:** 10 núcleos compuesto cada uno de 5 galpones destinados a 20.000 pollos, comederos, bebederos, equipamiento, vivienda para encargado.
- **Producción esperada:** 100 mil pollos semanales
- **Mano de obra directa:** 40 personas
- **Inversión estimada:** \$ 34 millones

• Planta de alimentos

- **Localización:** Famatina
Procesará el alimento destinado tanto a las Reproductoras como al proceso de engorde (Maíz, soja afrechillo de trigo, Núcleo vitamínico).
El requerimiento de Producción de Alimento es de 700 TN/Semana
- **Infraestructura:** utilización de la planta de alimentos construida en Famatina.
- Convenio de administración con Municipalidad de Famatina
- Remodelación / Adaptación a los nuevos requerimientos de producción
- Bascula
- Lay out
- Silos de almacenamiento
- Silos de producto terminado
- **Capacidad de la planta:** 5 TN/hora (polvo) y 10 TN/hora (pellet)
- **Mano de obra directa:** 14 personas
- **Inversión estimada:** \$ 3,9 millones

• Faena/Frigorífico

- **Localización:** Famatina
- Construcción y montaje de planta inicialmente para una capacidad de 2000 / 2500 Aves hora
- **Infraestructura:Obra Civil**
Desagües / Instalación de Agua vapor
Energía eléctrica
Vestuarios

- **Producción esperada:** 100 mil pollos semanales
- **Mano de obra directa:** 82 personas
- **Inversión estimada:** \$ 16,5 millones

Mercado

- La finca aún no está produciendo a régimen.

Mercados esperados: Provincial y nacional e internacional

Estado de Avance

Estado del Proyecto: En Ejecución

Estado del Financiamiento:

- Financiamiento acordado

Estado de la Organización de la SAPEM:

ESTRUCTURA JURÍDICA



← S.A.P.E.M.

Provincia de La Rioja
66%

Cabaña San Cristobal S.A.
34%

Directorio

| | | |
|----------------------|------------|----------------------|
| Federico Bazan | Presidente | Estado Provincial |
| Hugo Moreno | Director | Estado Provincial |
| Alejandro Mc Comarck | Director | Cabaña San Cristobal |
| Marcelo Marincovich | Director | Cabaña San Cristobal |

- Organización conformada e integrada

DIFICULTADES/ “CUELLOS DE BOTELLA”

Producción

Recursos Humanos

- Mano de obra calificada / especializada

Contramedidas:

- Capacitación / Acuerdos con otras empresas del sector
- Relación con Universidades locales / Escuela agrotécnica
- Búsqueda de líderes con experiencia en la industria

Comercialización

- Mercado interno
- Fuertes Competidores
- Exportación
- Variación del tipo de cambio

Contramedidas:

- Ventajas competitivas en precio para zonas cercanas
- Alternativas de productos terminados (trozado, congelados, cocidos)
- Contexto favorable
- Conocimiento del mercado del accionista minoritario

TRIANGULO DEL SOL SAPEM

IDENTIFICACION DEL PROYECTO

Nombre del Proyecto: Triangulo del sol SAPEM

Ubicación del Proyecto: Nicolás de Bari Este

Nombre del Responsable: Marcelo Villarreal

Función ó Cargo del Responsable: Presidente

Domicilio del Responsable: Murias 21 Chemical

Teléfonos fijo y celular: 03826 540394

E-mail: ecorg2002@yahoo.com

CARACTERIZACION DEL PROYECTO

Propósito del Proyecto:

- Este proyecto tiene como Propósito principal abastecer a la provincia de La Rioja de plantines hortícola.

OBJETIVOS ESPECÍFICOS

Empleo directo SAPEM:

- Inicialmente la SAPEM empleará 40 personas

Producción/Servicios (Bienes o servicios a producir):

- La producción está centrada en la producción de plantines y de tomate a campo para abastecer a nuestra SAPEM hermana AGROANDINA.

Cobertura territorial: En principio y fundamentalmente proveemos a la provincia de la Rioja, y estamos ampliando nuestra cobertura a provincias vecinas.

Comercialización: En todo el País.

Beneficiarios directos: Pequeños y grandes productores, que obtienen un producto de excelencia a un precio acorde a la realidad de la provincia

Etapas de realización:

Se está agrandando el área productiva, construyendo nuevos invernaderos.

El desmonte y preparación del campo se encuentra en la etapa final.

Se comenzó la remodelación y acondicionamiento del edificio administrativo

Inversión estimada: La inversión estimada para este ejercicio es de ocho millones, contempla los costos de producción y la preparación del campo para abastecer a AGRANDINA SAPEM, queda pendiente el aporte para la construcción del laboratorio biotecnológico.

INGENIERIA DEL PROYECTO

Breve descripción de la ingeniería:

El proceso de producción comienza con el sembrado de la semilla en bandejas preparadas con sustratos especiales y continúa en los invernaderos en donde se desarrollan los plantines hasta el momento de su entrega al productor

Máquinas y equipos principales:

- Se cuenta con dos sembradoras automáticas y proyectamos comprar tres más.
- **Terrenos (Sup):** 400 hectáreas

Bien(es) a producir: Tipo(s) y cantidad(es)

- Producción de plantines de distintas variedades hortícola, la capacidad actual es 30.000.000- y se pretende para el próximo año duplicar esa cantidad.

Personal a ocupar:

- **Frigorífico:** 15 personas (actualmente)
- **Curtiembre:** 7 personas (a incorporar)
- **Planta elaboración de alimento balanceado:** 4 personas (actualmente).

Mercado**Destino de la producción:**

- Mercado local provincial y nacional.

Mercados ya alcanzados (donde ya se está vendiendo):

- Mercado local, y provincias vecinas

Mercados esperados: e espera proveer al norte y centro de la nación

Precios: Los precios son variables y están determinados por el costo de la semilla.

Estado de Avance**Estado del Proyecto:**

- En ejecución

Estado del Financiamiento:

- Financiamiento acordado

Estado de la Organización de la SAPEM:

- Organización integrada

Dificultades / “Cuellos de Botella”**En los aspectos:****Productivo:**

- Se está en una excelente situación, ya que se logró asegurar la provisión de todos los insumos necesarios para llegar con los productos a tiempo.

De comercialización:

- Se está desarrollando el plan y las estrategias de venta necesarias.
- Se cuenta con el asesoramiento legal y administrativo correcto, y se mantiene una buena comunicación con los organismos de control del gobierno provincial. Por lo expuesto se considera no tener dificultades complejas, esta es una SAPEM nueva, y puede en el futuro tener cuellos de botella que compliquen su funcionamiento, llegada esta instancia sabemos que podemos contar con ustedes. Y no dudaremos



LA RIOJA TELECOMUNICACIONES SAPEM

IDENTIFICACION DEL PROYECTO

Nombre del Proyecto: Red Digital Pública
 Internet para Todos
 Ubicación del Proyecto: La Rioja Capital
 Nombre del Responsable: Ing. Javier Cobresi
 Función ó Cargo del Responsable: Presidente
 Domicilio del Responsable: Berutti 882- la Rioja
 Teléfonos fijo y celular: 03822- 15660919
 E-mail: jcobresi@iparatodos.com.ar

CARACTERIZACION DEL PROYECTO

Propósito del Proyecto:

- Brindar el servicio de Internet Banda Ancha, Telefonía IP y TVD a todos los habitantes de la provincia de La Rioja, con la finalidad de lograr mayor inclusión digital, acceso al conocimiento, igualdad de oportunidades y desarrollo tecnológico

OBJETIVOS ESPECÍFICOS

Empleo directo SAPEM:

- Actualmente 60 personas (todos riojanos) desempeñan funciones para el Servicio Internet para todos y 35 personas trabajan para el Proyecto Joaquín V. González.

Producción/Servicios (Bienes o servicios a producir):

- Provisión del Servicio de Internet Banda Ancha por la modalidad Cablemodem y wifi, en diferentes planes (1MB, 2MB, 3Mb, dedicados)
- Telefonía IP, servicio gratis onnet y costos menores para llamadas salientes nacionales e internacionales a otros operadores.
- Televisión Digital y Video on demand.

Cobertura territorial

- Los 18 departamentos de la provincia (57 localidades,) se encuentran interconectados por la red digital pública concebida por enlaces en fibra óptica ADSS y enlaces de radio frecuencia. 27 localidades poseen servicio de Wifi
- 57 redes de última milla operativa.
- 9 sucursales en el interior

Beneficiarios directos:

- Residenciales: 19.000 hogares
- Escuelas: 400 (140 primarias, 260 rurales)
- Empresas
- Instituciones públicas: 1000 conexiones
- Municipios: 18
- Plazas y espacios públicos con wifi: 72

Etapas de realización:

El Proyecto general fue dividido en diferentes subproyectos, actualmente uno de ellos está en ejecución de su fase III, los otros están concluidos.

Cada subproyecto se desarrolla bajo parámetros del PMBOX, e incluyen:

- Gestión de Alcances
- Gestión del cronograma
- Gestión de Costos
- Gestión de Ejecución
- Gestión de Calidad

Inversión estimada: Aproximadamente \$45.000.000 que fueron utilizados en el desarrollo de diferentes subproyectos desde septiembre de 2007 hasta la fecha.

INGENIERIA DEL PROYECTO

Breve descripción de la ingeniería:

- Redes Última Milla
- Relevamiento
- Diseño de Redes
- Computo de materiales
- Adquisición de materiales

Ejecución de Obra

- Instalación de cableado
- Instalación de pasivos
- Instalación de electrónica
- Fusiones ópticas
- Ajustes de electrónica y ecualización de ancho de banda
- Puesta en marcha
- NOC
- Configuración e instalación equipos en cabezal
- Configuración e instalación transmisores ópticos

Máquinas y equipos principales:

Se describe a continuación los elementos integrantes de la Red

- **NOC (Centro operativo de la Red):** es donde se ubica todo el equipamiento de telecomunicación necesario para administrar, controlar y brindar el servicio de Internet hacia abonados y asegurar la calidad del mismo; también se realiza la interconexión con los proveedores mayoristas de Internet.
- **Planta exterior:**
 - **Red troncal:** compuesta por fibra óptica hasta centro de manzana; transmite los pulsos de luz en RF.
 - **Red subtroncal:** A partir del receptor óptico (dispositivo electrónico que convierte los pulsos de luz en eléctrico) transmite señales digitales bidireccionales. A partir de aquí se distribuye el tendido de cable coaxial.500 hasta los amplificadores.
 - **Red de distribución:** Red de borde cableada con coaxial.500 y/o RG11.
 - **Drop abonado:** Llegada al hogar hasta el equipo Terminal llamado cablemódem. La red está configurada en 450 MHZ de ancho de banda.

- **Redes de transporte:** Tendido de Fibra óptica ADDS soportada en postación del tendido eléctrico, iluminada con equipos en Gigabit Ethernet.

- **Redes de transporte en Radio Frecuencia:** Computas por equipos carrier class en diferentes anchos de banda, cada repetidor está conformado por mástil, shelter de telecomunicaciones y equipo de comunicación necesarios. **Bien(es) a producir: Tipo(s) y cantidad(es)**

- Apunta a los paquetes denominados N-PLAY, para acercar a los usuarios variados productos como televisión digital; telefonía IP, Internet y video on demand (VOD) en un solo cable y con un solo abono. Por ejemplo el servicio de Telefonía IP ya está implementada, pero para masificarlo hay que cumplimentar requisitos jurídicos y técnicos con otros prestadores.

Mercado

Mercados ya alcanzados (donde ya se está vendiendo):

- El 95% de centros urbanos de la Provincia

Mercados esperados: Lograr mayor penetración del servicio por hogar

Precios:

- \$ 41....1MB
- \$702MB
- \$ 100...3MB

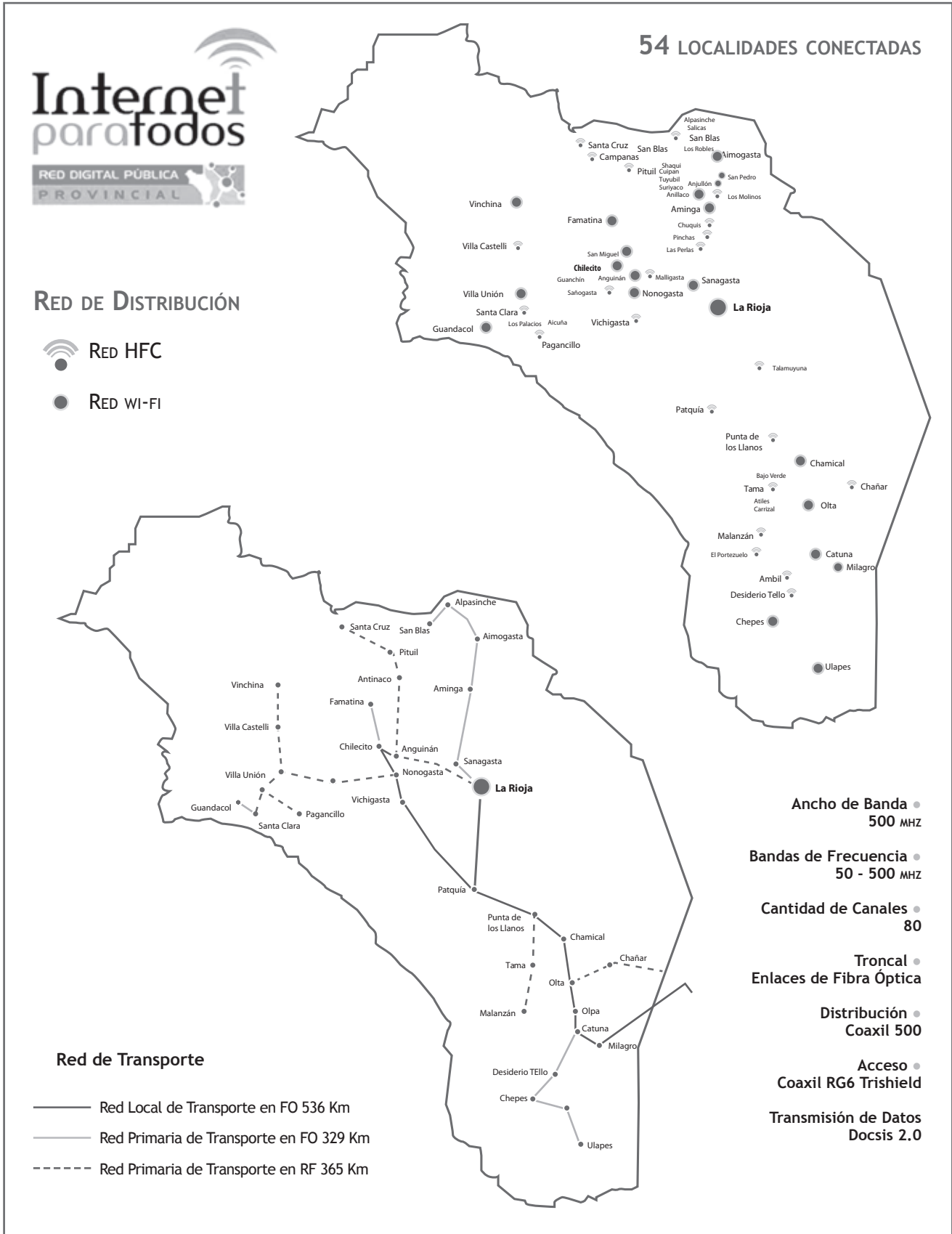
Estado de Avance

Estado del Proyecto:

- En ejecución : FASE III

Dificultades / “Cuellos de Botella”

- Existe una gran infraestructura de la competencia-
- Cubrir convergencia en el uso del servicio de video



VIVERO DEL OESTE RIOJANO

IDENTIFICACION DEL PROYECTO

Nombre del Proyecto: Plan Forestal Provincial
 Ubicación del Proyecto: Aeródromo de Anguinan - Chilecito
 Nombre del Responsable: Benjamín Enrici
 Función ó Cargo del Responsable: Presidente
 Contactos: Ing. Benjamín Enrici- Cel 03825 15676701 - Ing. Carlos Shaya- Cel 03825 15678034
 Teléfonos fijo y celular: 03822- 15660919
 E-mail: viverodeloesteriojano@hotmail.com

CARACTERIZACION DEL PROYECTO

Propósito del Proyecto:

- Forestar la provincia adecuándonos a pautas internacionales sugeridas tanto por la Organización de Naciones Unidas (ONU), la Organización Mundial de la Salud (OMS), como por la Organización de Alimentos y de Agricultura de las Naciones Unidas (FAO), que determinan un mínimo de 2 a 3 árboles y de 10 a 15 m² de espacios verdes por habitante.

Problema(s) que se desea(n) solucionar:

Revertir la situación de deforestación que tiene la provincia y crear conciencia en la población sobre la necesidad de incrementar la población de plantas y su cuidado para mejorar las condiciones ambientales.

OBJETIVOS ESPECÍFICOS

- Ampliar el vivero actual de 3 a 10 has. para producir 92.000 plantas anuales.
- Relevar necesidades de forestación por departamento, considerando especies y cantidades, para adecuar la producción del vivero a tales requerimientos. Incorporar la producción de plantines de flor, frutales, autóctonas, etc.
- Adherir la Provincia al Protocolo de Kyoto y organizaciones ecológicas nacionales e internacionales, con el fin de obtener los beneficios que derivan de ello (subsidios, promoción turística, etc.).

Empleo directo SAPEM:

- 4 personas en planta permanente; 11 en total necesarias para el proyecto (además incrementa la cantidad de personas por temporada para realizar tareas eventuales de plantación, extracción, injertación, etc.).

Producción/Servicios (Bienes o servicios a producir):

- 92.000 plantas ornamentales para forestación en toda la provincia por año (se pretende cubrir las necesidades de la provincia en el término de 8 años).
- Incorporar la producción de plantines de flor, frutales, aromáticas, autóctonas y arbustivas.

Cobertura territorial

- Toda la provincia

Etapas de realización:

- Se comenzó con la producción en 3 has. y el 98% de su producción se vende al Estado Provincial, que a su vez provee a los municipios para forestación en veredas, plazas y paseos.
- En la segunda etapa se ampliará a 10 hectáreas y, con la incorporación de otras especies, se pretende incrementar la venta hacia el sector privado y también a otras provincias.

Inversión estimada: Inicial: \$ 1.995.000,00

INGENIERIA DEL PROYECTO

Breve descripción de la ingeniería:

Cuenta con varios sectores necesarios para las distintas etapas de producción:

- **Sector de cría:**
 - 1 nave de 6,2 mts. X 44 mts. = 272,4 m².
 - 3 camas de germinación de 2 mts. de ancho por 25 mts. de largo.
 - 2 mesadas de repique de 4 mts. de largo X 1,5 de ancho.

El sistema de riego contempla micro aspersión en cama de enraizamiento, micro aspersores 2 lts/h. Total 37 micro aspersores.

- **Sector de recría:**
 - 8 naves en batería de 6,2 mts. de ancho X 44 mts. de largo; total 12,4 mts. de ancho x 88 mts. de largo en 2 bloques similares = 2.182,4 m².
 - 2 canteros por nave de 2 mts. de ancho X 44 de largo. Capacidad: 8 X 177 = 1416 plantas por cantero; 16 canteros en 8 naves. Total = 22.656 plantas en 8 naves.

El sistema de riego (para plantas envasadas en umbráculo): Goteo por micro tubo y gotero tipo estaca.

- **Recría a campo:**
 - Para plantas élite se utilizan 10 plantabandas de 100 mts. de largo por 1 m. de ancho con doble hilera de plantas a 40 cm X 40 cm., 500 plantas por plantabanda; plantas a campo 5.000 en 2.500 m².
 - Para la producción de especies masivas se utilizarán 20 plantabandas de 1 m. de ancho X 100 mts. de largo, con 3 hileras de plantas a 30 cm. X 30 cm., un total de 1.000 plantas por plantabanda. Separadas 1 m. una de otra, 20.000 plantas en 5.000 m².
- El sistema de riego contempla:
- a) **Especies élite:** Goteo con mangueras de 16 mm., con goteros cada 50 cm., de 2 lts./hora, 2 mangueras por plantabanda, para un total de 5.000 plantas.
 - b) **Especies de producción masiva:** Goteo con mangueras de 16 mm. con goteros cada 50 cm., de 2 lts/hora, para un total de 20.000 plantas.

Máquinas y equipos principales:

- Camioneta, Tractor con implementos (surcador, carro, riel de arrastre) Tanque Gasoil.
- Herramientas (palas, rastrillos, azadas, tijeras de podar, mochilas de fumigar).

Terrenos (Sup):

- 3 Has. (Actualmente)
- 10 Has. (Total)

Edificios (Sup. Cubierta):

- 1.980 m². cobertura de chapa de fibra de vidrio.
- 100 m². galpón y baños.
- 100 m². parque de maquinarias.

Bien(es) a producir: Tipo(s) y cantidad(es)

- **Forestales Elite:** Fresno americano, mora híbrida, ligustro áureo, prunas pizardi, crespón chino, aguayabay.

- **Palmeras:** Arecastrum rosmarinifolium (pindo).
- **Especies de producción masiva:** Álamo plateado, álamo bola, álamo piramidal, sauce eléctrico, sauce llorón.
- **Frutales:** Vid, olivo, nogal, duraznero, ciruelo, peral, manzano.
- **Especies autóctonas:** Algarrobo blanco, algarrobo negro, quebracho blanco, chañar.
- **Producción y domesticación de aromáticas:** Ajenjo, cedrón, poleo, incayuyo.
- **Florales y ornamentales:** Rosa de pie bajo, abelia áurea, cupresus rastrero, thuja áurea, laurel de flor.

Personal a ocupar:

- 4 personas en planta permanente; 11 en total necesarias para el proyecto (además incrementa la cantidad de personas por temporada para realizar tareas eventuales de plantación, extracción, injertación, etc.).

Mercado

Destino de la producción (mercado local, nacional, exportación): En la primera etapa la producción se orienta al mercado local, para lograr el objetivo de forestar la provincia (los 18 departamentos).

Mercados ya alcanzados (donde ya se está vendiendo): Las ventas se realizan al Estado Provincial que provee a los municipios; una pequeña cantidad se vende al sector privado.

Mercados esperados: En la segunda etapa se prevé incrementar las ventas al sector privado y al mercado nacional.

Estado de Avance

Estado del Proyecto: En ejecución.

Estado del Financiamiento: El 99% de los fondos para la ejecución del proyecto son aportados por el Estado Provincial, previéndose la sustentabilidad en la etapa de producción plena.

Estado de la Organización/de la SAPEM: Figura legal, Organismo administrador, Marco legal elaborado, aprobado, organización conformada, organización integrada, etc.

- Directorio conformado y funcionando

Dificultades / “Cuellos de Botella”

- **Productivo:** Problemas en la existencia de stock de insumos de producción: los proveedores sobre todo de plantines y sustratos, producen de manera intermitente y pocas variedades cada uno, generando problemas de logística.
- **De comercialización:** Demora en el pago de las facturas por parte del gobierno, ocasionada por la burocracia administrativa.
- **De legalidad:** No se ha transferido la titularidad del predio a la SAPEM.
- **Administrativos/impositivos:** La gran mayoría de los proveedores de insumos y de servicios no se encuentran inscritos en la AFIP, generando problemas en la facturación. Es de difícil resolución con la mano de obra eventual.

CERDO DE LOS LLANOS S.A.P.E.M.

IDENTIFICACION DEL PROYECTO

Nombre del Proyecto: CERDO DE LOS LLANOS

Ubicación del Proyecto: Ruta Nacional N° 141 km
40 - Chepes

Nombre del Responsable: Federico Bazán

Función ó Cargo del Responsable: Presidente

Teléfonos fijo y celular: 3825-451-6213

11-6355-9701 /380-238429

E-mail: fbazan@cerdodelosllanos.com.ar

CARACTERIZACION DEL PROYECTO

Propósito del Proyecto:

- Reproducción, cría, recría, engorde y faena y comercialización del ganado porcino.

Problema(s) que se desea(n) solucionar:

- Suministro de carne porcina de alta calidad a precio competitivo.

OBJETIVOS ESPECÍFICOS

- **Empleo directo SAPEM:**
 - Entre la granja y la planta de alimento se emplearan 80 puestos de trabajo y se estima de 100 más para el frigorífico en plena producción.
- **Producción/Servicios (Bienes o servicios a producir):**
 - Elaboración de alimentos balanceados para cerdos.
 - Producción de 2.500 capones por semana
 - Servicio de faena
- **Cobertura territorial:** Dpto. Rosario Vera Peñaloza y Gral. San Martín
- **Beneficiarios directos:** Productores de la zona de los llanos podrán acceder a la compra de alimento balanceado a precio diferencial; y a la posibilidad de poder faenar en las instalaciones de la SAPEM.
- **Etapas de realización:** Obra civil en ejecución.
- **Inversión estimada:** \$ 120.000.000

INGENIERIA DEL PROYECTO

Breve descripción de la ingeniería:

Naves tipo galpón con platea y fosas de H° A°, mampostería de bloques y estructura metálica. Que se corresponden a cachorras, gestación, maternidad y padrillos. Adicional se encuentra el galpón donde se ubica la planta de alimento. Para el depósito de desecho se construirán lagunas de fermentación, de las cuales se extraerá agua para riego de cultivos.

Proceso

El proceso involucra un sistema de cría intensiva altamente tecnificado y sistematizado. Cada nave cuenta con sistemas de alimentación automático y ambientes controlados a través de túneles de viento formados por extractores y paneles evaporativos. El manejo reproductivo es a través de inseminación artificial, optimizando el uso de los padrillos. El destete se realiza a los 25 días y se los traslada a la nave de engorde hasta 115 kg (165 días nacimiento/venta).

Máquinas y equipos principales:

- Planta de alimentos
- Silos
- Extractores y paneles evaporativos para climatización
- Dosificadores de alimentos
- Laboratorio de inseminación artificial

Inmuebles:

Terrenos (Sup): 430 Ha

Edificios (Sup. Cubierta): 60.000 m2

Bien(es) a producir: Tipo(s) y cantidad(es)

- Ganado porcino en pie 14.500.000 kg /año

Personal a ocupar: 80 personas

Mercado**Destino de la producción:**

- Nacional / Futuro exportación

Mercados ya alcanzados (donde ya se está vendiendo): Aún no se dispone de producción.

Mercados esperados: Principales frigoríficos Córdoba, San Juan, Santa Fe

Precios: 8.50 \$/kg cerdo en pie puesto en destino

Estado de Avance

- **Estado del Proyecto:** 30%
- **Estado del Financiamiento:** Financiamiento aprobado.

Estado de la Organización/de la SAPEM:

Organización conformada con directores y sindicos, con figura legal bajo estatuto.

Dificultades / “Cuellos de Botella”**En los aspectos:****Productivo:**

- Capacitación del personal
- Disponibilidad de agua
- Suministro de energía eléctrica

De comercialización:

- Desarrollar nuevos mercados
- Promover el consumo de carne de cerdo en diferentes cortes

De legalidad: No

Administrativos/impositivos: No

BODEGA Y FINCAS DE AMINGA S.R.L.

IDENTIFICACION DEL PROYECTO

Nombre del Proyecto: Bodega y Fincas de Aminga

Ubicación del Proyecto: Dpto Castro Barros

Nombre del Responsable: Raúl Nicolás Chacón

Función ó Cargo del Responsable: Socio Gerente

Teléfonos fijo y celular: 0380-4424484 /

0380-154358880

E-mail: racha52@gmail.com

CARACTERIZACION DEL PROYECTO

Propósito del Proyecto:

- Desarrollo productivo de la Costa Riojana a través de la agroindustria y el turismo

Problema(s) que se desea(n) solucionar:

Tenencia de la tierra, incorporar a la producción tierras abandonadas, promover la creación no solo de mano de obra local sino también de “dueños” de proyectos productivos.

OBJETIVOS ESPECÍFICOS

Empleo directo SAPEM:

- Actualmente 8 personas
- Luego, en pleno desarrollo, 8 a 15 personas permanentes.

Producción/Servicios (Bienes o servicios a producir):

- Uva de mesa, uva para pasas, nuez, almendra, pistacho, horticultura.
- Vino, industrialización de fruta seca y de hortalizas.

Cobertura territorial: La Costa Riojana - Departamento Castro Barros

Beneficiarios directos: Con un desarrollo sostenido de 150 has: unos 20 a 30 productores.

Inversión estimada: \$ 5.000.000

INGENIERIA DEL PROYECTO

Breve descripción de la ingeniería:

Proceso

- Reacondicionamiento de la Bodega de Aminga en todos sus aspectos (edilicio, industrial)

Máquinas y equipos principales:

- Moledora despalilladora
- Lagar
- Prensa neumática
- Bombas a pistón y centrifuga
- Enfriador de vendimia

• Terrenos (Sup):

- 500 has en titulación por parte del Estado.

• Edificios (Sup. Cubierta):

600 m2 de bodega y 250 m2 en finca

Bien(es) a producir: Tipo(s) y cantidad(es)

- Vino hasta 1.000.000 de litros
- Uva para vino hasta 1.000.000 kg
- Uva para pasa hasta 1.000.000 kg

Personal a ocupar:

- En pleno desarrollo 8 a 15 personas permanentes, excluyendo vendimia, donde se agregaran alrededor de 60 personas más.

Mercado

- Mercado local y exportación.

Precios:

- Del vino entre 8 pesos y 35 pesos

Estado de Avance

Estado del Proyecto:

- Bodega terminada, en proceso de vinificación, falta equipo de frío, envasado y filtrado. En obra civil falta pintar con e-poxi las piletas y paredes del subsuelo.

Estado del Financiamiento:

- Fondos Provinciales exclusivamente

Estado de la Organización:

- Figura legal: Sociedad de Responsabilidad Limitada.
- Marco legal: Aprobado; Organización conformada; El estado Provincial es propietario del 99% de las acciones.

DIFICULTADES/ “CUELLOS DE BOTELLA”

En los aspectos:

Productivo:

- No se observan por el momento

De comercialización:

- No se observan por el momento

De legalidad:

- Alguna lentitud con la conformación de SRL, superada.

Administrativos/impositivos: No se observan

Otros:

- En general se observa falta de organización empresarial, que le otorgue sincronismo y eficiencia a los desarrollos

ALFA SAPEM

IDENTIFICACION DEL PROYECTO

Nombre del Proyecto: PROYECTO UVA DE MESA

Ubicación del Proyecto: Capital - La Rioja

Nombre del Responsable: Ing. Agr. Hugo B. Abarca

Función ó Cargo del Responsable: Asesor Técnico

Teléfonos fijo y celular: 0380-154449146

E-mail: nardoabar@hotmail.com

CARACTERIZACION DEL PROYECTO

Lograr un crecimiento y desarrollo sustentable de la vitivinicultura riojana, en el marco del Plan Estratégico Vitivinícola Argentina 2020, Plan Sectorial y Plan Estratégico Agroalimentario Agroindustrial Participativo y Federal (PEA2).

Problema(s) que se desea(n) solucionar:

En el Marco de este Programa, se inserta este Proyecto que nos permite:

- Falta de inserción en la realidad global del mercado y el comercio agroalimentario.
- Falta de diversificación.
- Falta de previsibilidad de la producción y de las inversiones para mejoras en la cadena de valor.
- Falta de una estructura productiva que permita intensificar la diversificación de los destinos de la producción vitícola.

OBJETIVOS ESPECÍFICOS

- Diversificar los destinos de la uva.
- Impulsar inversiones en infraestructura para el sector
- Generar valor agregado en nuestros productos, mayor rentabilidad y nuevos puestos de trabajo.
- Apoyar a los productores riojanos de uva de mesa para modernizar la producción, comercialización y articulación con los mercados.
- Interactuar con otras zonas productoras del país para mejorar el posicionamiento de las uvas de mesa argentinas en los mercados consumidores de contraestación (Europa y Lejano Oriente).
- Interactuar en el desarrollo del mercado latinoamericano y reimpulsar el mercado interno de uva de mesa.
- Apoyar a alcanzar la sustentabilidad de la actividad.
- Generar una seguridad agroalimentaria para nuestros habitantes
- Generar también saldos exportables porque el mundo está demandando alimentos.
- Respetar la biodiversidad de especies mediante un manejo sustentable de los recursos naturales.

INGENIERIA DEL PROYECTO

Breve descripción de la ingeniería:

• Servicios generales:

En 20 Has., se destinan vivienda para el encargado, oficinas, galpón para equipos y maquinarias, galpón para packaging y cámara de frío. Además, localización de los pozos de agua subterránea, un reservorio de agua y los sistemas de riego.

• Complejo Agrícola:

Teniendo en cuenta las condiciones agro ecológicas del predio, se ha programado la ejecución de 5 marcos de 10 has cada uno subdividido en cuarteles de aproximadamente 3,40 has cada uno, con vides para consumo en fresco. Además de estas 50 Has., se dejan en reserva 50 Has. más para futuras ampliaciones.

Tecnología empleada

- **Sistemas de conducción:** Parral; marco de plantación 3 x 3 m; altura 2,05 a 2,10 m.
- **Densidad de plantación:** 1.111 plantas por Ha.

- **Varietades:** Red Globe, Superior y Flame seedle.
- **Sistema de riego:** Goteo, con un lateral por hilera de plantas, de 16 mm y espesor de pared de 0,9 mm.

Empleo directo SAPEM

- **Personal a ocupar:** es variable, según las etapas de desarrollo del proyecto. Cuenta con personal permanente y se contratará personal en las tareas de especialización (poda, cosecha, acondicionamiento, cámara de frío, etc.).

Cobertura territorial

- El proyecto se ejecuta en el departamento Capital y en la medida de su desarrollo, podrá proyectarse al resto de la zona vitivinícola de la provincia.

Beneficiarios directos

- Pequeños y medianos productores vitícola que posean condiciones adecuadas de infraestructura para su implementación.

Etapas de realización

- **1ª. Etapa:** en el año 2011 se construyeron poco más de 10 hectáreas de parral.
- **2da. Etapa:** En el 2012 se trabajó para la ampliación a 20-30 hectáreas.
- **3ra. Etapa:** En el 2013 se completarán las 50 hectáreas del proyecto inicial.

Producción: Bienes o servicios a producir

- Uva en fresco (producción de 50 hectáreas de vid; proyección 25.000 Kg/Ha.).
- Estacas o plantines para provisión a los productores interesados.
- Asistencia técnica a los productores en todas las etapas del proceso.
- Disponibilidad de infraestructura para los viticultores
- **Capacitación:** Manejo de cultivo; B.P.A.; Manejo post-cosecha: Talleres de B.P.M.

Mercado

- **Destino de la producción:** Todos los mercados, según estudios de viabilidad comercial.
- **Precios:** Oscilan alrededor U\$S 15-20-25/cj. de 8,5kg

Estado del proyecto

- **Estado de avance:** 1ª Etapa, ejecutada; 2ª Etapa en Ejecución.
- **Estado de financiamiento:** El Estado aporta fondos de acuerdo al avance de ejecución.

- **Estado de organización:** SAPEM constituida, integrada; responsable técnico incorporado.

Dificultades/Cuellos de botella

En los aspectos:

- **Productivo:** Cultivo muy sensible a condiciones climáticas adversas. lluvias, helada y viento zonda.
- **De comercialización:** Se necesita un servicio muy eficiente de distribución física y no siempre se cuenta con contenedores refrigerados en tiempo y forma y costo adecuado.
- **De legalidad:** No se observan.
- **Administrativos/impositivos:** Carencia de un régimen aduanero especial para la exportación de uva de mesa; inadecuada reglamentación de la Ley de Transporte Multimodal y del régimen laboral para la actividad.
- **Otros:** Fuerte incrementos de los costos de producción y de exportación.

LEDLAR S.A.P.E.M.

IDENTIFICACION DEL PROYECTO

Nombre del Proyecto: LEDLAR

Ubicación del Proyecto: Chamental - La Rioja

Nombre del Responsable: Ing. José Agustín Bocchi.

Función ó Cargo del Responsable: Presidente

Domicilio Comercial: San Martín 35 - C.P.: 5380 -

Chamental - La Rioja

Teléfonos fijo y celular: 03826 423818

Cel: 03826 - 15412314 ó 03826 - 15478107

E-mail: info@ledlar.com.ar

CARACTERIZACION DEL PROYECTO

Propósito del Proyecto:

- Desarrollar, fabricar, comercializar, generar consultoría, capacitar y promocionar productos y servicios tecnológicos que fomenten el ahorro energético y el cuidado del medio ambiente.

Problema(s) que se desea(n) solucionar:

- La dependencia tecnológica,
- Escasa oferta de origen nacional de soluciones orientadas al ahorro energético.
- El gran ímpetu en la evolución de los sectores comerciales afines a nivel mundial.
- La gran inercia en el desarrollo local de tecnología afín al proyecto.
- La baja formación de recursos humanos locales en sectores concordantes al proyecto.
- La escasa mirada puesta en la evolución de los mercados líderes.

OBJETIVOS ESPECÍFICOS

- Obtener certificación INTI para nuestros productos.
- Desarrollo de luminotecnía LED y su electrónica integrada de gestión energética
- Dar respuesta a nuevas sugerencias y propuestas de los clientes del sector.
- La expansión sobre áreas de desarrollo de productos afines al Propósito del Proyecto.
- Poseer la flexibilidad necesaria para responder a los requerimientos del mercado dinámico.
- **Empleo directo e indirecto en torno a la SAPEM**
 - Hasta el presente se han generado 10 empleos directos; indirectamente genera empleos en 5 empresas de transporte, consultoría de comercio exterior, comercios de electrónica y ferreterías.
- **Producción/Servicios (Bienes o servicios a producir):**
 - De escala comercial, actualmente se cuenta con los siguientes productos: Luminarias de calle sobre 220V Modelo Blade y Modelo Falcon; Luminarias galponeras; Módulos para montaje sobre línea de producción; Módulos para interior; Luminarias de calle sobre energía fotovoltaica; Semaforización; Faros de automotores. Y se encuentran en desarrollo: Grupos de iluminación auxiliar móvil; display numéricos; balizamiento, entre otros.

INGENIERIA DEL PROYECTO

Breve descripción de la ingeniería:

Proceso

Estudio de mercado; Diseño de la solución tecnológica (para productos luminotécnicos). Estudio de costos y diseño de precios; Aseguramiento de la cadena de suministro interna; Aseguramiento de la cadena de suministro regional; Aseguramiento de la cadena de suministro externa; Cálculo y ensayo de los procesos de producción; Entrenamiento específico del personal propio.

Máquinas y equipos principales:

- Estudio de mercado; Diseño de la solución tecnológica (para productos luminotécnicos). Estudio de costos y diseño de precios; Aseguramiento de la cadena de suministro interna; Aseguramiento de la cadena de suministro regional; Aseguramiento de la cadena de suministro externa; Cálculo y ensayo de los procesos de producción; Entrenamiento específico del personal propio.

Inmuebles:

- Terrenos (Sup): 10.000 m²
- Edificios (Sup. Cubierta): 1000 m²

Mercado:

Destino de la producción:

- Destino de la producción: La producción se orienta al mercado local y regional.
- Mercados ya alcanzados (donde ya se está vendiendo):

Se concretaron ventas a diferentes comunas de la provincia y del país.

Precios:

Actualmente, llegamos al objetivo de ofrecer precios FOB China.

Estado de Avance:

Estado del Proyecto:

- Estado del Proyecto: En ejecución, desarrollando las fases según se describe en el punto “Etapas de realización”

- Estado del Financiamiento:

Estado de la Organización/de la SAPEM:

Figura legal: SAPEM constituida

Dificultades / “Cuellos de Botella”:

En los aspectos:

Productivo:

- Mano de obra capacitada: escasa y con formación insuficiente

De comercialización:

- La falta de un stock en la mayoría de los productos desarrollados.

De legalidad:

- No se observa.

Otros:

- Carece de una normativa IRAM..



LA RIOJA VITICOLA SAPEM

IDENTIFICACION DEL PROYECTO

Nombre del Proyecto: La Rioja Vitícola
 Ubicación del Proyecto: Nonogasta
 Nombre del Responsable: Julio Alberto Miceli
 Función ó Cargo del Responsable: Presidente
 Teléfonos fijo y celular: 03825-499263
 Celular: 3825-414410
 E-mail: lariojaviticola@hotmail.com

CARACTERIZACION DEL PROYECTO

Propósito del Proyecto:

- La Rioja Vitícola es una empresa fundada en el año 2011 con el objetivo de elaborar Mosto Concentrado Estándar y Virgen de la mejor calidad internacional. El Propósito es dejar en funcionamiento en la provincia una empresa sustentable económicamente debido al valor del producto que se obtiene que es la base para la elaboración de bebidas no alcohólicas, productos farmacéuticos y distintos alimentos.

Problema(s) que se desea(n) solucionar:

- La reactivación de la planta proveniente de una empresa en quiebra, integrando todo el personal que debido a tal situación quedo desempleado.
- Actuar como Agente de fijación de precio sostén para la industria vitivinícola.
- Ser alternativa de venta para los productores de uva cuya producción no es incorporada a la industria del vino.

OBJETIVOS ESPECÍFICOS

Empleo directo SAPEM:

- La empresa cuenta con 23 operarios en planta permanente durante todo el año, 3 administrativos, y 3 profesionales especializados. (Enólogos, técnicos etc.).

Producción/Servicios (Bienes o servicios a producir):

- Mosto Concentrado Virgen
- Mosto Concentrado Estándar

Cobertura territorial

- Toda la Provincia de La Rioja y las provincias de Cuyo

Beneficiarios directos:

- Productores Vitivinícolas

Etapas de realización:

- **1era Etapa:** Reactivación Planta, mediante la refacción de las instalaciones existentes y acondicionamiento de oficinas, Salvataje de cosecha 2011
- **2da Etapa:** Incorporación Maquinaria de tecnología europea de última generación.

Inversión estimada: 30 Millones de Pesos

INGENIERIA DEL PROYECTO

Breve descripción de la ingeniería:

Proceso

- Molienda: Triturado de la Uva
- Prensado: Agotamiento de los orujos
- Clarificación: Liberación de impurezas al jugo de Uva
- Primera Filtración: Eliminación de los turbios del Jugo de Uva
- Evaporación: Concentración del Jugo de Uva
- 2da Filtración del Mosto Concentrado
- Envasado aséptico: En Tambor, Bins o Flex
- Consolidación y Despacho.

Máquinas y equipos principales:

- Lagar: Recepción de Uva desde el Camión.
- Moledora
- Prensas
- Filtros
- Columnas de intercambio iónico
- Equipo de desulfitación y Concentración
- Filtros de alta presión
- Llenadora aséptica
- Vasijas de Acero inoxidable, de Chapas y de Hormigón.
- Bombas Centrifugas, de Pistón y de tornillo

Inmuebles:

Terrenos (Sup): 4.891 m²
Edificios (Sup. Cubierta): 1.858 m²

Bien(es) a producir: Tipo(s) y cantidad(es)

- Mosto Concentrado Estándar
- Mosto Concentrado Virgen
- Mosto Concentrado Tinto
- Mosto Concentrado Rectificado

Mercado

Mercados ya alcanzados (donde ya se está vendiendo):

- Provincias de San Juan, Mendoza en el ámbito nacional, y en el mercado internacional, Chile y Rusia

Mercados esperados: Centroamerica, Europa y Asia

Precios:

- Mosto Concentrados Virgen: U\$S 1.500 la tonelada
- Mosto Concentrados estándar U\$S 1.300 la tonelada
- Mosto Concentrado Tinto: U\$S 1.600 la tonelada

Estado de Avance

Estado del Proyecto:

- El proyecto terminó las etapas de reacondicionamiento de la planta e incorporación de maquinaria de última tecnología.

Estado de la Organización:

- Constitución formal de la SAPEM aprobada, directorio integrado, inscripciones legales realizadas.

Dificultades / “Cuellos de Botella”

Productivo:

- Falta de Insumos enológicos importados.
- Falta de mano de obra especializada

De comercialización:

- Tratados de libre comercio con países importadores de Mosto.

De legalidad:

- Certificación Normas de Calidad (HACCP)

De Capacitación

- Capacitación a los mandos medios

Administrativos/impositivos:

- Reintegro de IVA

Otros

- Falta de concientización y difusión de diversificación de la materia Prima.
- Falta de financiamiento para cumplir Programa de Higiene y seguridad.

FEDERAL EMPRESA DEL ESTADO

IDENTIFICACION DEL PROYECTO

Nombre del Proyecto: Federal

Ubicación del Proyecto: La Rioja

Nombre del Responsable: Cr. Manuel Aguilera

Función ó Cargo del Responsable: Director

Domicilio comercial: Urquiza 893 - La Rioja.

Teléfonos fijo y celular: 0810-777-8001 /

0380-4300331

E-mail: manuelaguilera@federalriojana.com.ar

juanpablosuarez@federalriojana.com.ar

CARACTERIZACION DEL PROYECTO

Propósito del Proyecto:

- Operativizar los lineamientos normativos de las leyes regulatorias del Régimen de Descuentos de los Agentes Públicos de la Provincia de La Rioja.
- Crear y poner en marcha la tarjeta de crédito oficial de la provincia.

Problema(s) que se desea(n) solucionar:

- Fallas operativas estructurales.
- Condiciones operativas entre Agentes Públicos, la Entidad, y el Estado.
- Incumplimiento de la normativa vigente.
- Ausencia de premios y penalidades.
- Ausencia de una coordinación integrada y unificada de datos.
- Mora millonaria.
- Ausencia de estadísticas y proyección de pesos específicos de las Entidades adheridas al Régimen.
- Control de fiscalización entre Entidades adheridas al sistema y su respectivo organismo de Contralor.
- Colapso de operaciones en un día al mes, y correlativo sobre endeudamiento.
- Márgenes de retención calculados manualmente.
- Estructura de atención específica. Los usuarios y beneficiarios del Régimen deambulaban por las oficinas de Gobierno buscando respuestas a sus problemas.
- La categorización respecto de las Entidades adheridas al sistema, son todas de igual importancia.

OBJETIVOS ESPECÍFICOS

- Mejorar las condiciones operativas entre los Agentes Públicos, Entidades y el Estado.
- Dar cumplimiento estricto a la normativa vigente.
- Coordinar la integración de datos entre Entidades y Estado.
- Disminuir la mora a Entidades y el correlativo endeudamiento de los Agentes Públicos.
- Determinar márgenes reales según norma.
- Realizar operaciones online, real time, sobre los márgenes establecidos, evitando mora.
- Responder, facilitar y tramitar todas las gestiones que los agentes públicos requieran.

Empleo directo SAPEM:

- Etapa 1: Siete (7) puestos. • Etapa 2: Veintitrés (23) puestos fijos - Veinte (20) puestos temporarios.

Cobertura territorial

- Toda la Provincia de La Rioja.

Beneficiarios directos:

- Cuarenta y cuatro mil (44.000) agentes públicos Y todas aquellas Entidades o Empresas que ofrezcan servicios a este grupo de trabajadores.

Etapas de realización:

- **1era Etapa:** Comprende la realización del Régimen de Descuentos en su estructura más básica.
- **2da Etapa:** Implica la implementación de la Tarjeta Federal Riojana sobre las bases de la Etapa 1.

INGENIERIA DEL PROYECTO

Breve descripción de la ingeniería:

Empresa de servicios que abarca principalmente, el desarrollo del software, atención vía múltiples canales, políticas de control, y precalificación de adhesión de Entidades.

Mercado

La actividad abarca el Mercado Local.

- Etapa 1: Ingresos comisionales del 2% más IVA sobre operaciones efectivamente cobradas.
- Etapa 2: Ingresos comisionales del 2% más IVA sobre operaciones efectivamente cobradas; más ingresos financieros que determinará el Estado.

Estado de Avance

Estado del Proyecto:

- Etapa 1: desarrollada al 90%.
- Etapa 2: dependiente de la finalización de la Etapa 1.

Estado del Financiamiento:

- Etapa 1: Financiamiento sobre facturación y deuda privada

Estado de la Organización/de la SAPEM: Órgano de Administración a cargo del Director General.

Marco Legal: Marco regulatorio del Poder Ejecutivo Provincial (Decretos).

Dificultades / “Cuellos de Botella”

Productivo:

- Problemas de infraestructura.
- Ausencia de integración con el Estado.
- Ausencia de mano de obra calificada local.
- Problemas de comunicación.
- Burocracia Estatal.

De comercialización:

- Monopolio de proveedores.
- Problemas de comunicación.

De legalidad:

- No se observa

AGUAS RIOJANAS S.A.P.E.M.

IDENTIFICACION DEL PROYECTO

Nombre del Proyecto: AGUAS RIOJANAS S.A.P.E.M.

Ubicación del Proyecto: La Rioja - Capital

Nombre del Responsable: Marcos Maciel

Función ó Cargo del Responsable: Presidente

Domicilio comercial: Dalmacio Vélez Sárfield 658

E-mail: marco.maciel@aguasriojanas.com.ar

CARACTERIZACION DEL PROYECTO

Propósito del Proyecto:

- Brindar acceso universal a los servicios sanitarios básicos (agua potable y saneamiento de efluentes cloacales), en las ciudades de La Rioja, Chilecito y Chamental.

Problema(s) que se desea(n) solucionar:

Falta de calidad, de presión y de continuidad de los servicios.

OBJETIVOS ESPECÍFICOS

- **Para Agua Potable:** Refuncionalización del servicio: Producción, Conducción, Potabilización, Distribución.
- **Saneamiento de efluentes cloacales:** Plan Director 2012/2040, Optimización de colectoras. Ampliación de la capacidad de tratamiento y conducción. Ampliación del servicio con nuevas redes domiciliarias.
- **Empleo directo SAPEM:**
 - 142 empleados
- **Producción/Servicios (Bienes o servicios a producir):**
 - Servicios de Agua potable (677 litros/día/habitante).
 - Desagües cloacales
- **Cobertura territorial**
 - Capital, Chilecito y Chamental.
- **Beneficiarios directos:**
 - Para Agua potable: Población abastecida: 235.000 habitantes (98% de cobertura).
 - Para desagües cloacales: Población servida: 184.983 habitantes (78% de cobertura).



INGENIERIA DEL PROYECTO

Breve descripción de la ingeniería:

Proceso: Agua Potable

- Producción: Mix 70/30% (Agua subterránea/Agua superficial).
- Renovación y mejora de producción de AP subterránea.
- Conducción: Sistema de acueductos integrados (SAI), Capital.
- Potabilización: Mantenimiento y renovación de establecimientos potabilizadores y dispositivos de tratamiento.
- Distribución: Instalación de macro y micromedidores y zonificación.

Expansión

- Ampliar zonas de cobertura y garantizar suministro las 24 horas.
- Renovar redes con tasas de roturas > estándares definidos.

Mercado

Destino de la producción (mercado local, nacional, exportación): Ciudades de La Rioja, Chilecito y Chamental.

Mercados ya alcanzados (donde ya se está vendiendo): Ciudades de La Rioja, Chilecito y Chamental.

Mercados esperados: Distritos de los tres departamentos, cuya proyección de rentabilidad los justifique.

Estado de Avance

Estado del Proyecto: Se llevan formulados, ejecutados y habilitados 54 Km de redes de agua y 62 Km de redes cloacales, incorporando 15.000 nuevos usuarios.

Estado del Financiamiento:

Estado de la Organización/de la SAPEM:

- Directorio conformado y funcionando

Dificultades / “Cuellos de Botella”

- Productivo:
- De comercialización: D
- De legalidad:
- Administrativos/impositivos:

