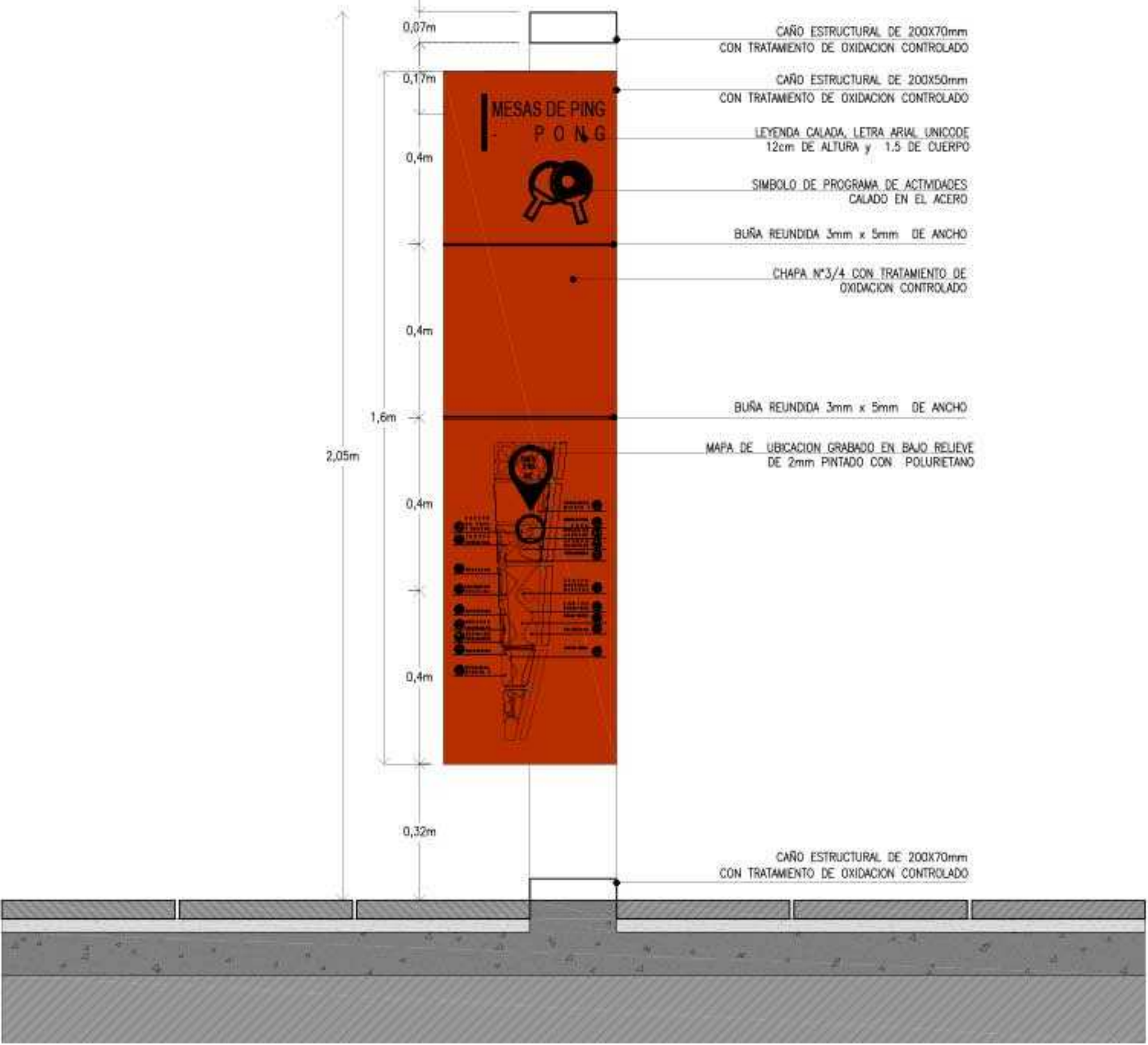
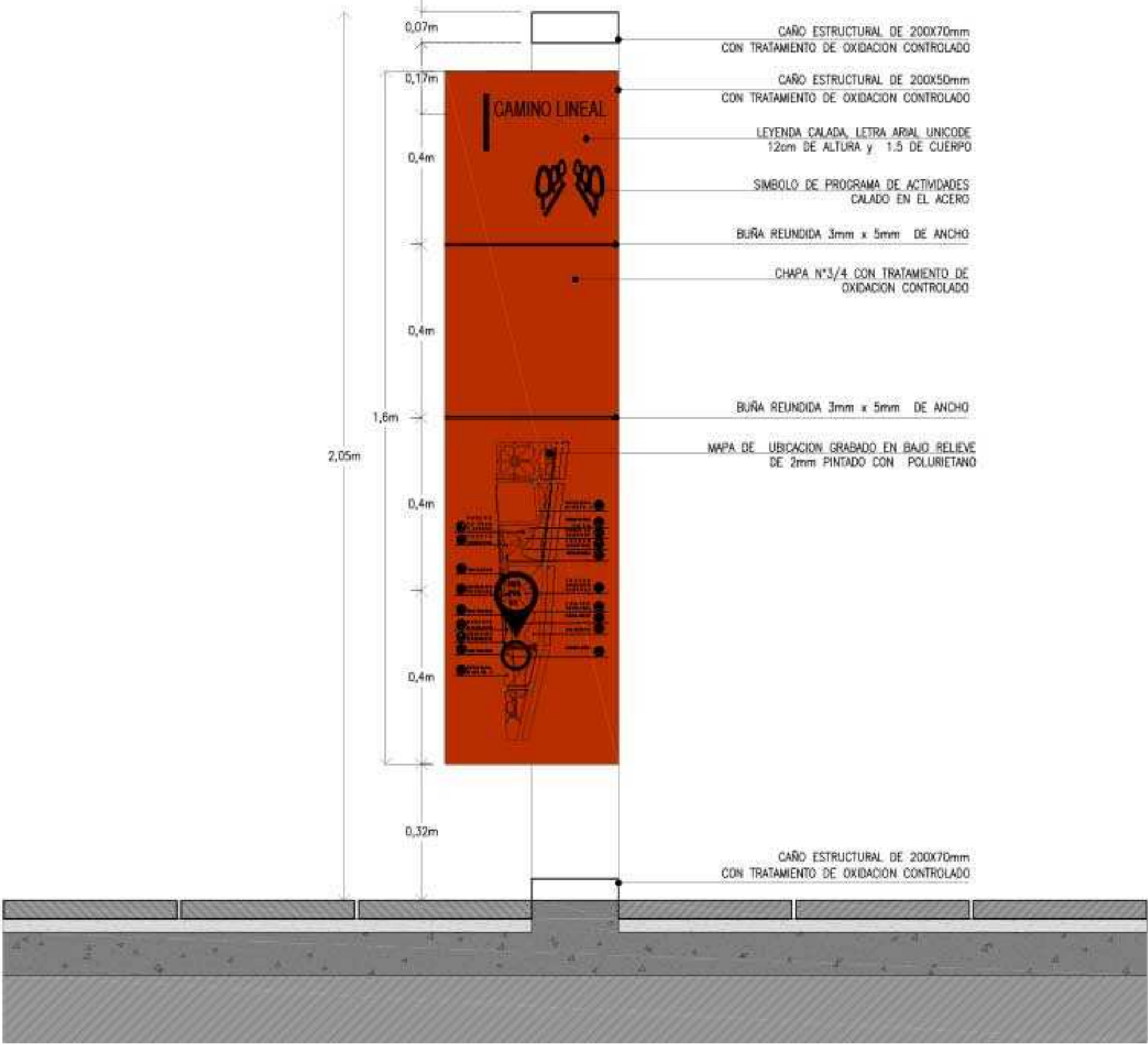


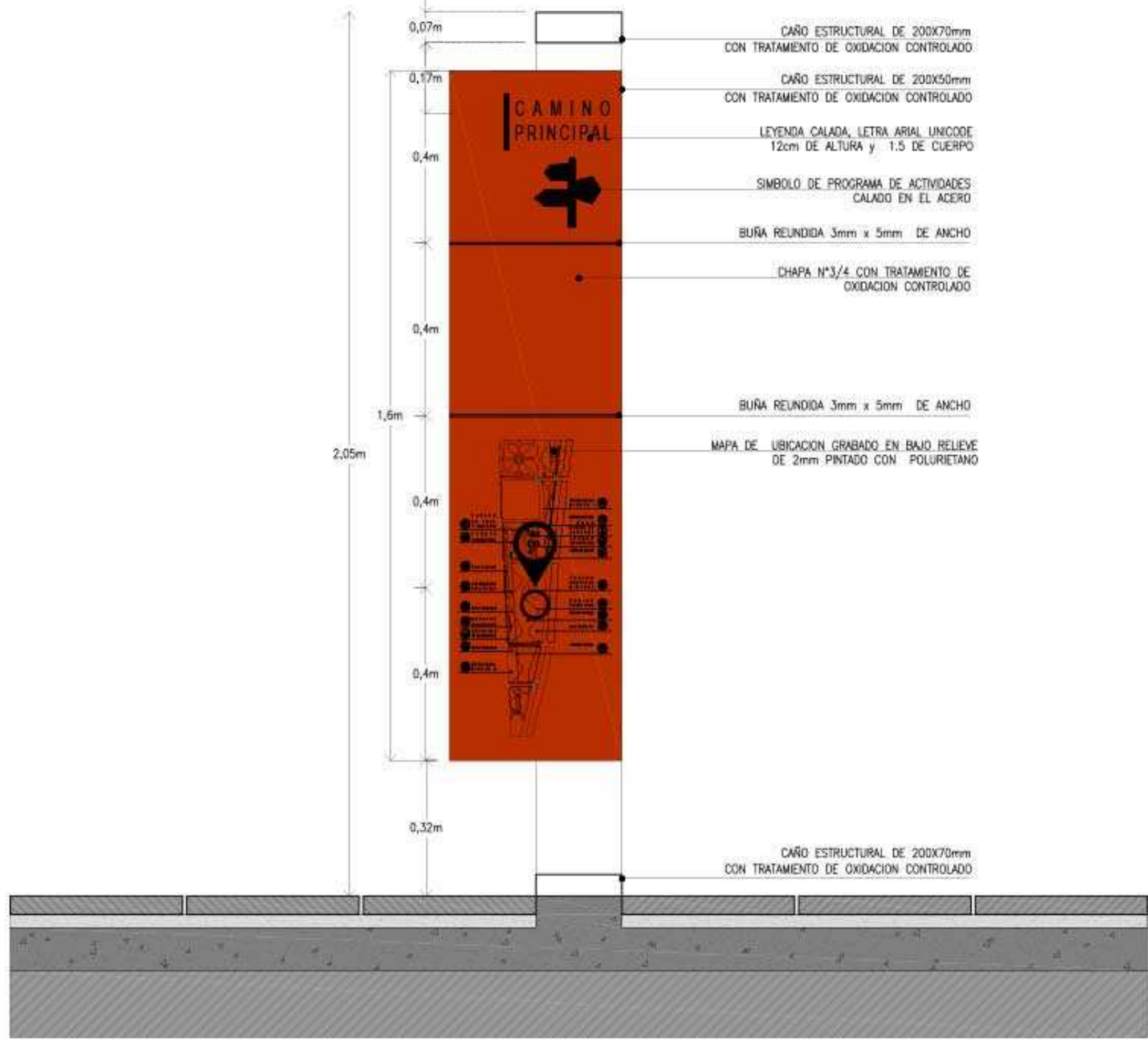
VISTA PANEL INDICADOR SECTOR DE MESA DE PING-PONG – Esc: 1:10



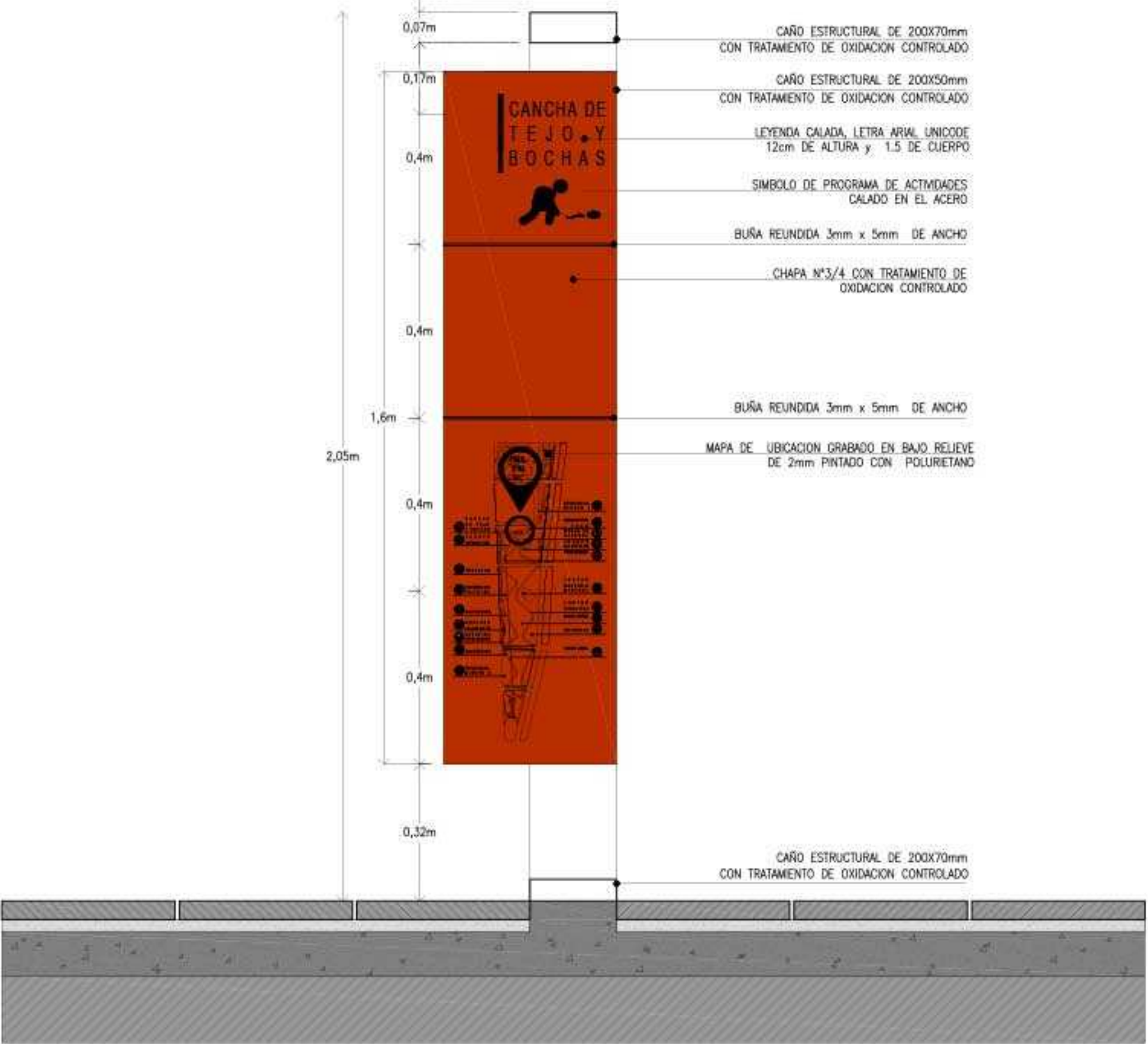
VISTA PANEL INDICADOR SECTOR DE CAMINO LINEAL – Esc: 1:10



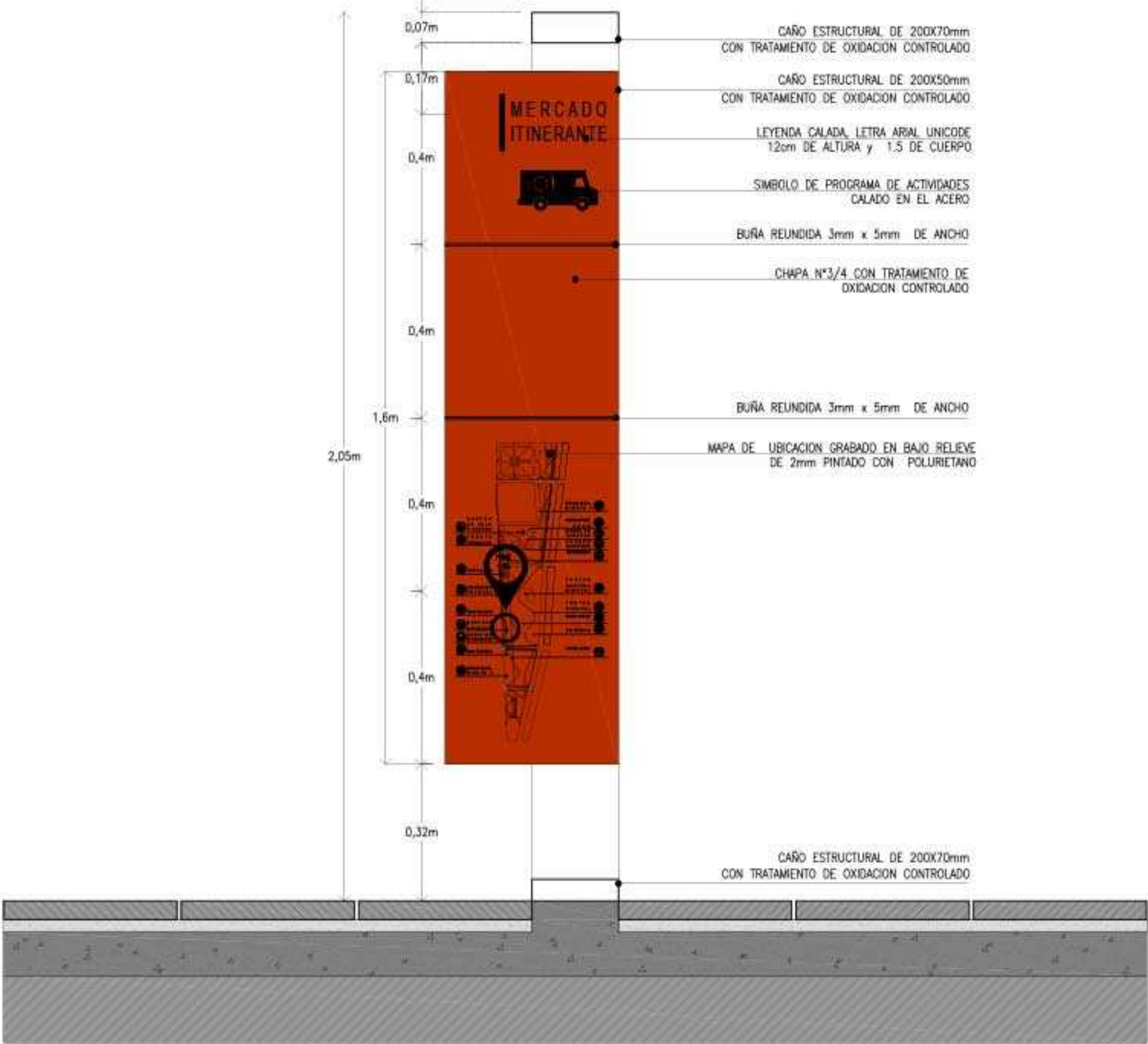
VISTA PANEL INDICADOR SECTOR DE CAMINO PRINCIPAL – Esc: 1:10



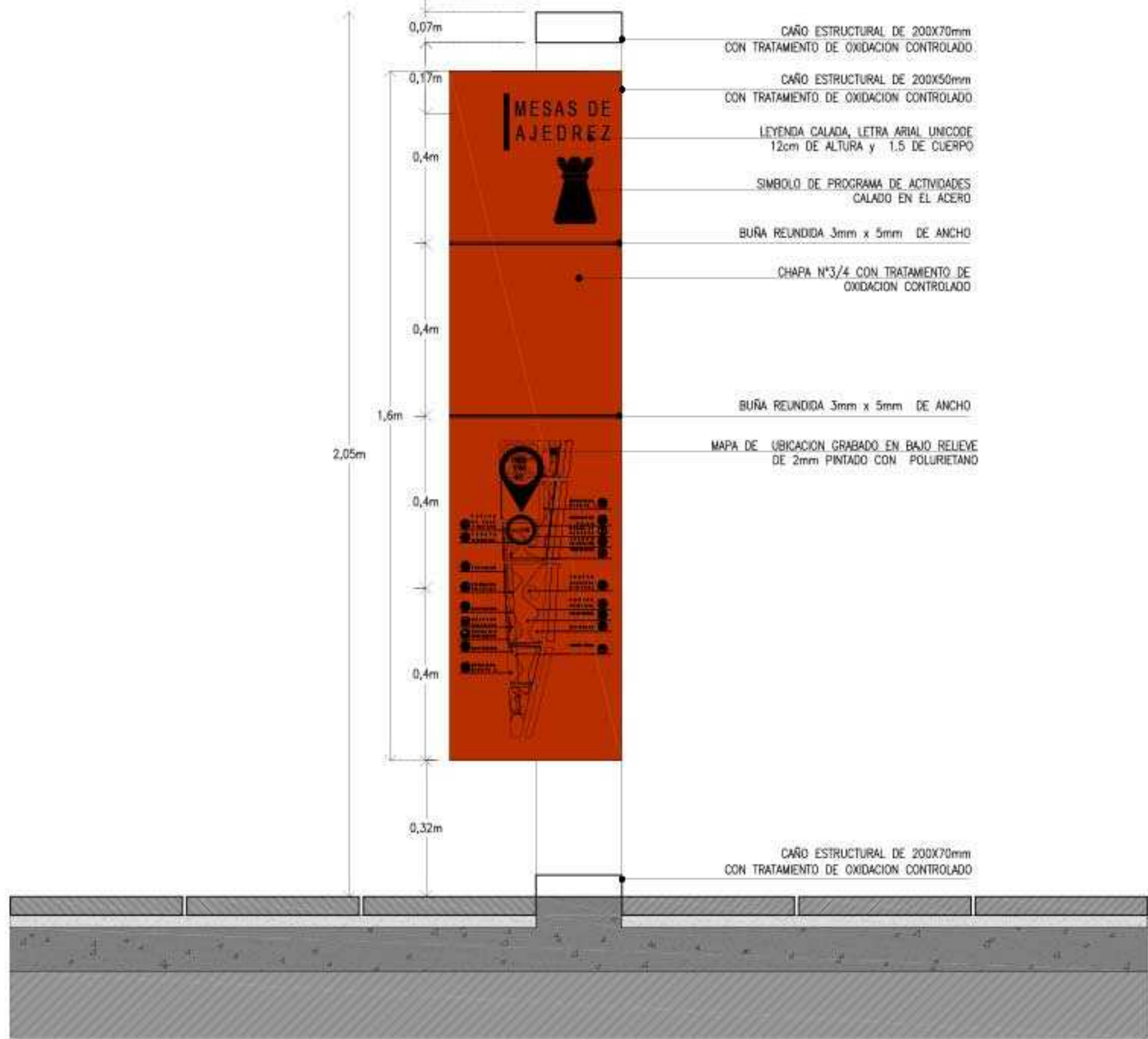
VISTA PANEL INDICADOR SECTOR DE CANCHA DE TEJO Y BOCHAS – Esc: 1:10



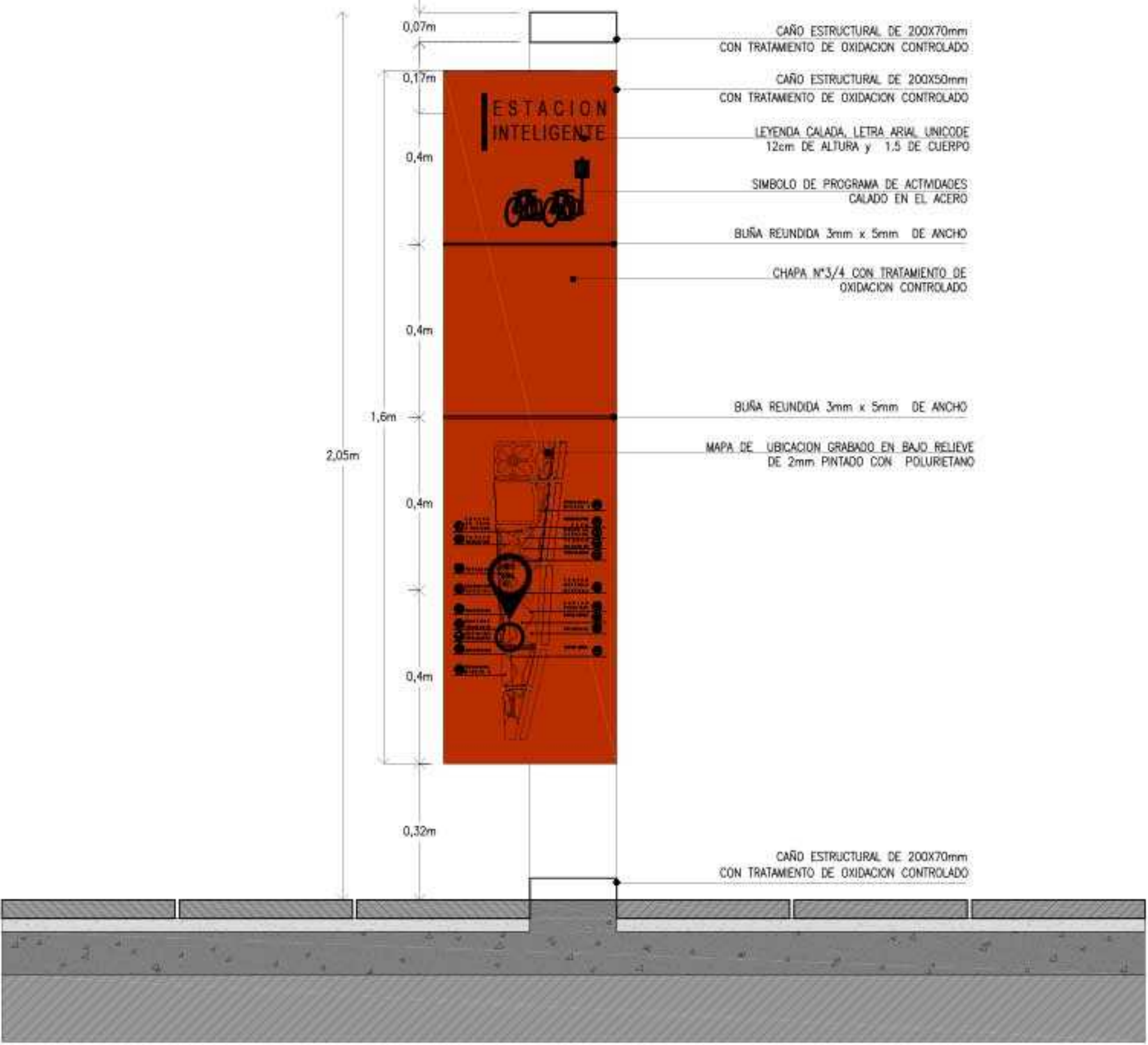
VISTA PANEL INDICADOR SECTOR DE MERCADO ITINERANTE – Esc: 1:10



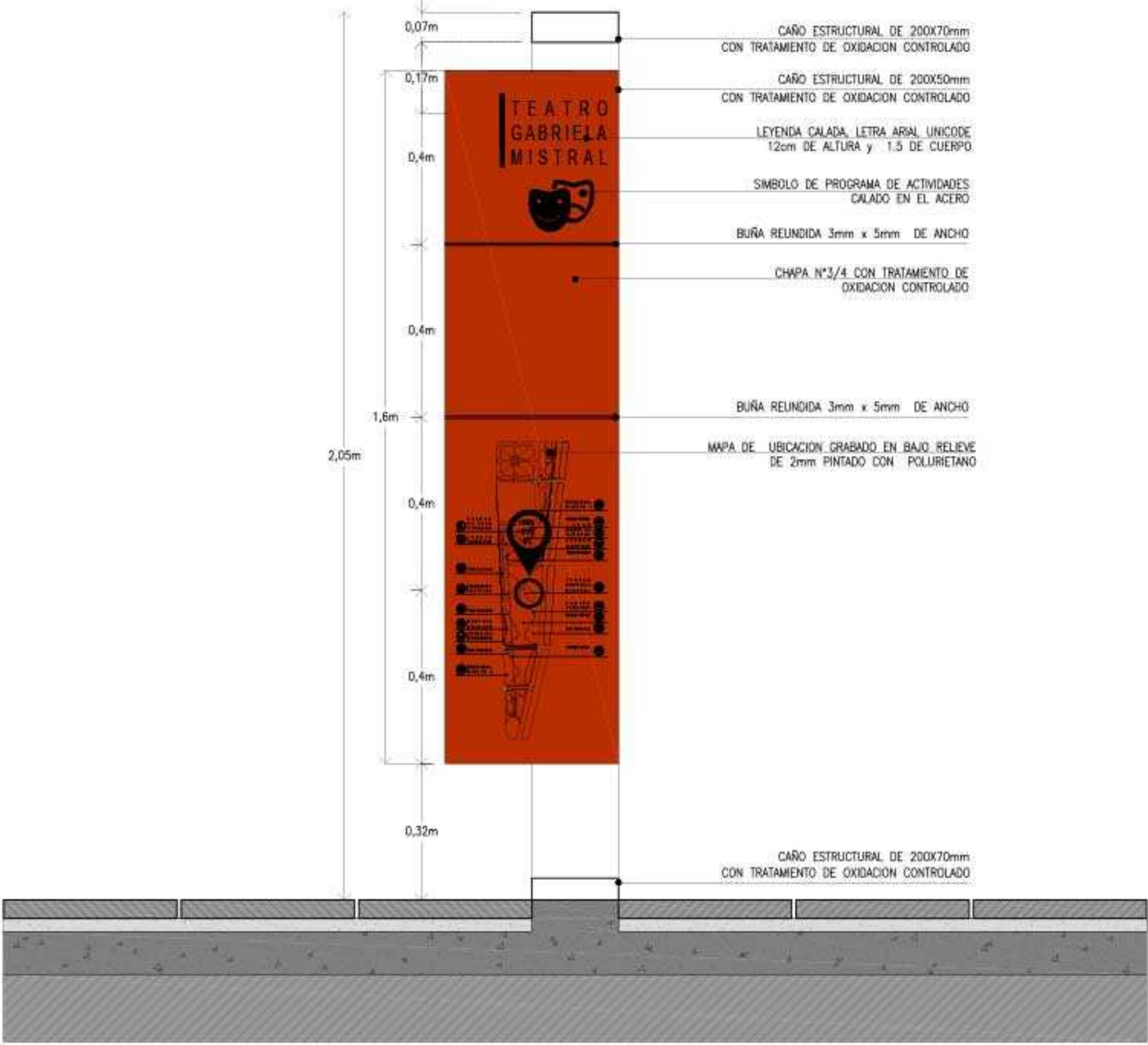
VISTA PANEL INDICADOR SECTOR DE MESAS DE AJEDREZ – Esc: 1:10



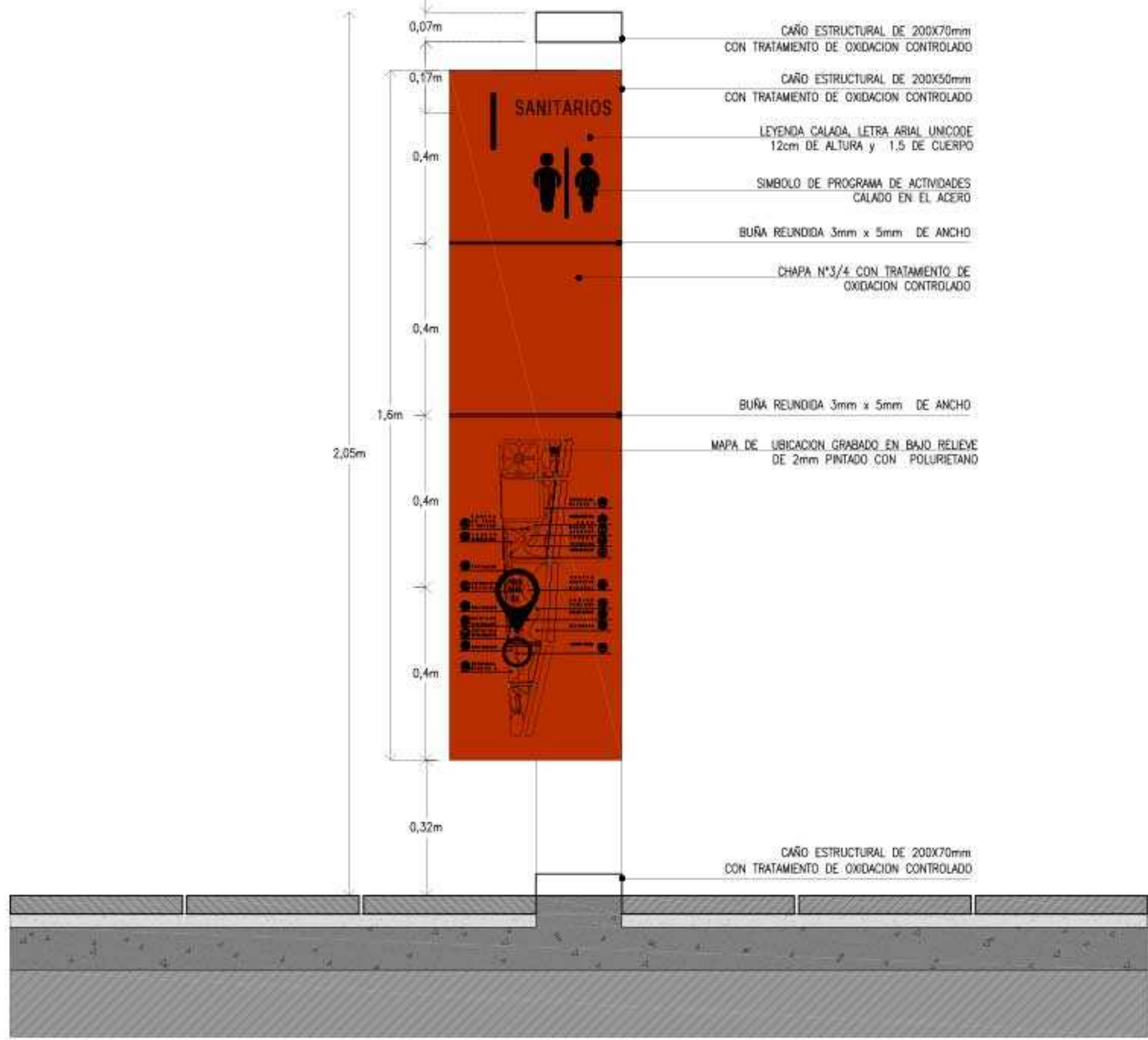
VISTA PANEL INDICADOR SECTOR DE ESTACION INTELIGENTE – Esc: 1:10



VISTA PANEL INDICADOR SECTOR DE TEATRO GABRIELA MISTRAL – Esc: 1:10



VISTA PANEL INDICADOR SECTOR SANITARIOS – Esc: 1:10





SECRETARIA DE PLANEACION, INFRAESTRUCTURA Y AMBIENTE  
MUNICIPALIDAD DE LA CIUDAD DE MENDOZA

PROYECTO:  
PARQUE O'HIGGINS

UBICACION: CIUDAD DE MENDOZA



CONTENIDO:  
SEÑALÉTICA PARQUE O'HIGGINS

SECRETARIO	ARQ. MARIO ISGRO
SUB SECRETARIO	ARQ. JUAN MANUEL FLICE
JEFE PROYECTOS	ARQ. JORGE SIMONI
COORDINADOR	ADRIAN BURGOS
FECHA:	24/OCT/2016
PLANO N°:	08.08.01
ESCALA:	1 : 10
ARCHIVO:	LOCALES DE MENDOZA PARQUE O'HIGGINS - PLAN SEÑALÉTICA

APROBACION:

ESTE DOCUMENTO ES DE USO INTERNO DE LA MUNICIPALIDAD DE LA CIUDAD DE MENDOZA  
SU UTILIZACION TOTAL O PARCIAL, SIN AUTORIZACION O CON AUTORIZACION REQUIERE  
LA PREVA AUTORIZACION DE ESTE MUNICIPIO.