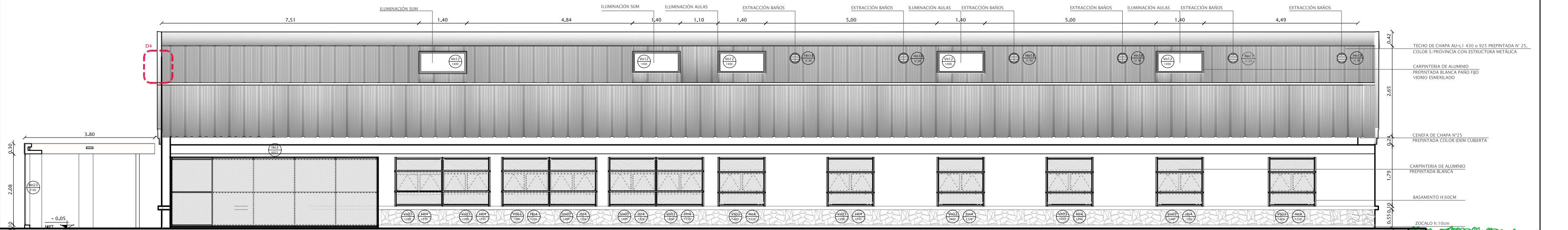
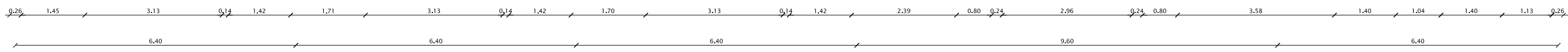
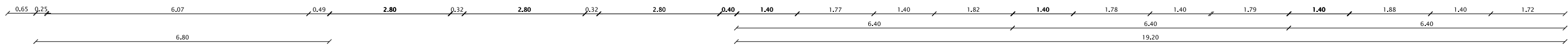




VISTA LATERAL IZQUIERDO



VISTA LATERAL DERECHO



ESCUELAS

Programa de Desarrollo de Recursos Físicos Educativos - Programa CAF 7908 -

CAF

BANCO DE DESARROLLO DE AMÉRICA LATINA

OBRA NUEVA SIN A CREAR

CUE

CUE

LOCALIZACIÓN

Valle Chlco -Dto. Capital

65° 49' 15.66" longitud oeste

28° 30' 11.46" latitud sur

NOMBRE

JIN- Valle Chlco

PLANO Nº

AR-03/01

PROYECTISTAS

UES II - AREA TECNICA

RESPONSABLE

Arq. Maria Gabriela Watkins

ARCHIVO

JIN V.CH\_VISTAS EXTERIORES.dwg

ESCALA

1-50

FECHA

OCTUBRE 2014

FIRMA

Ministerio del Interior,  
Obras Públicas y Vivienda  
Presidencia de la Nación

MODIFICACIONES

FECHA

OBSERVACIONES

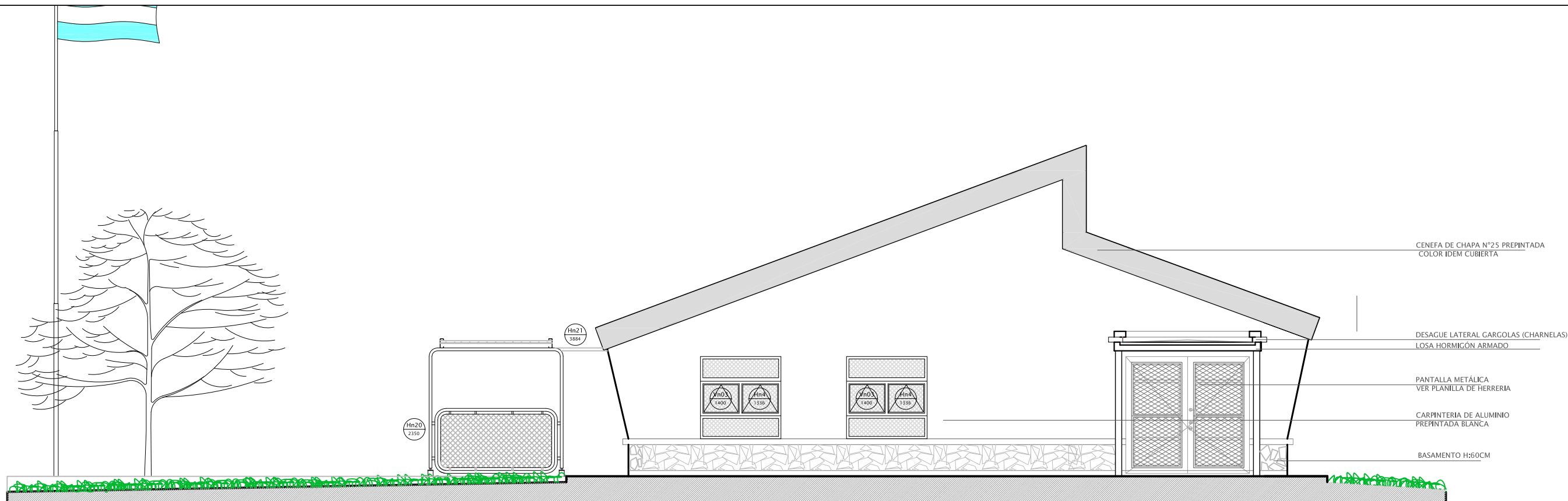
FECHA

OBSERVACIONES

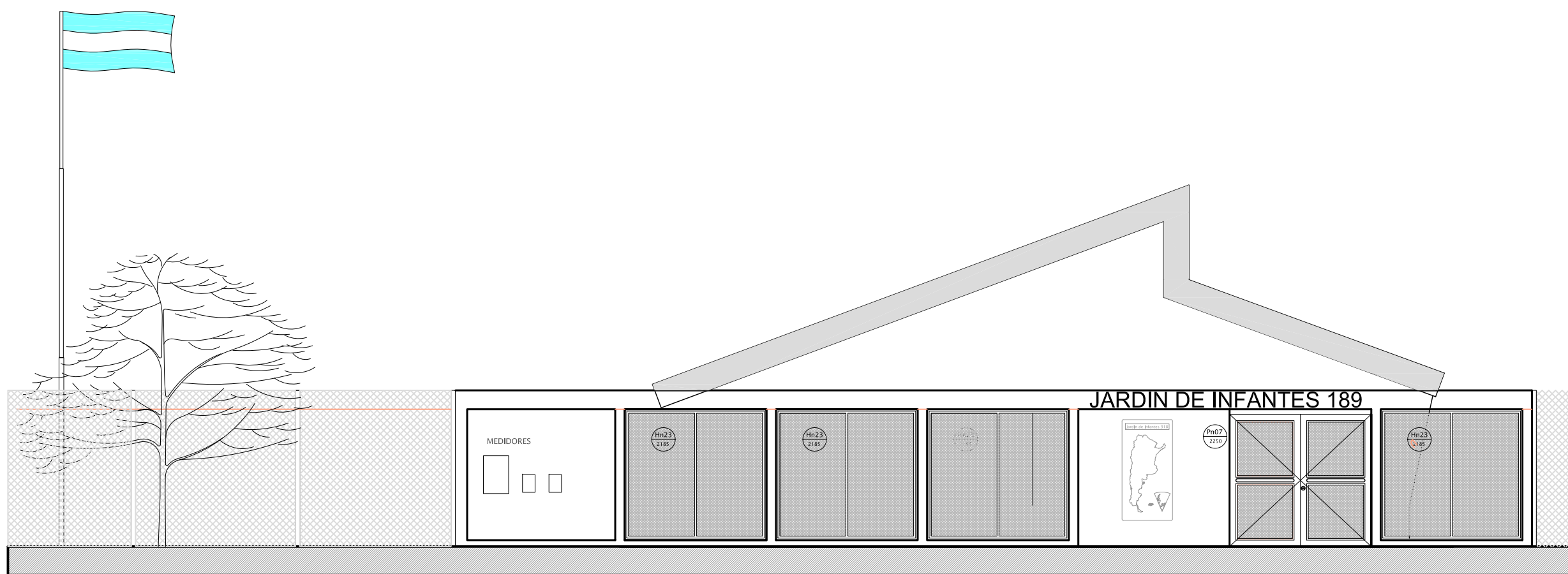
FECHA

OBSERVACIONES

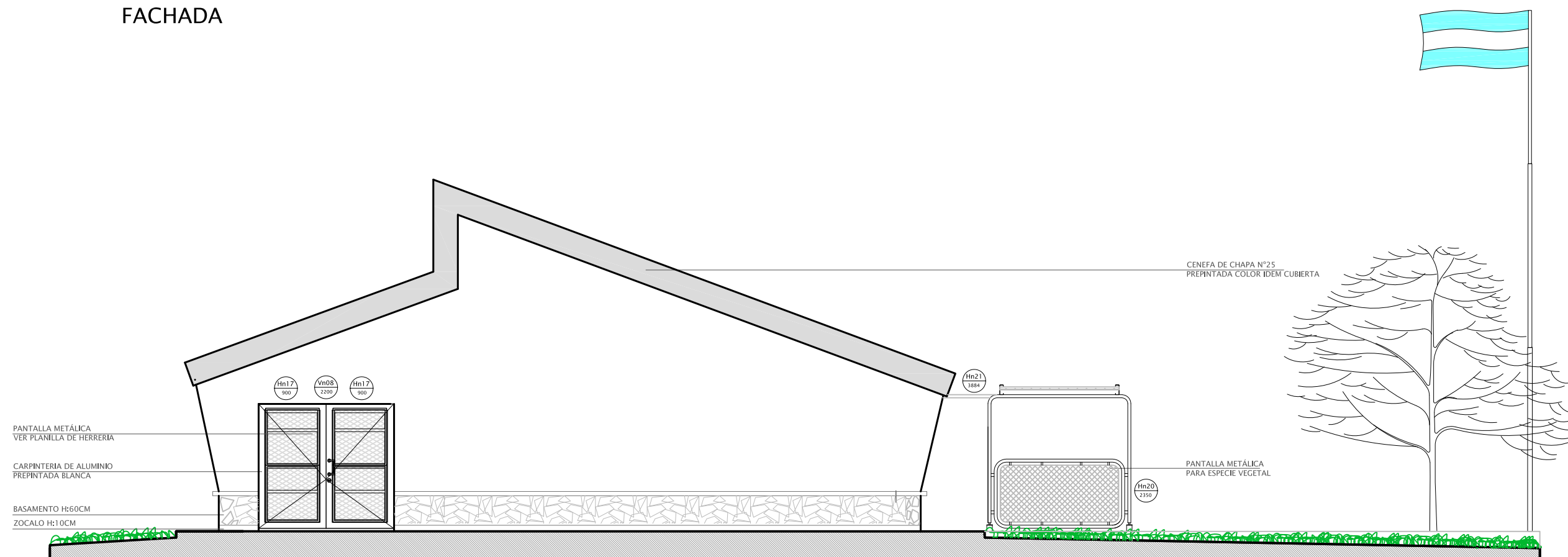
VERSION REVISADA/AGOSTO 2013



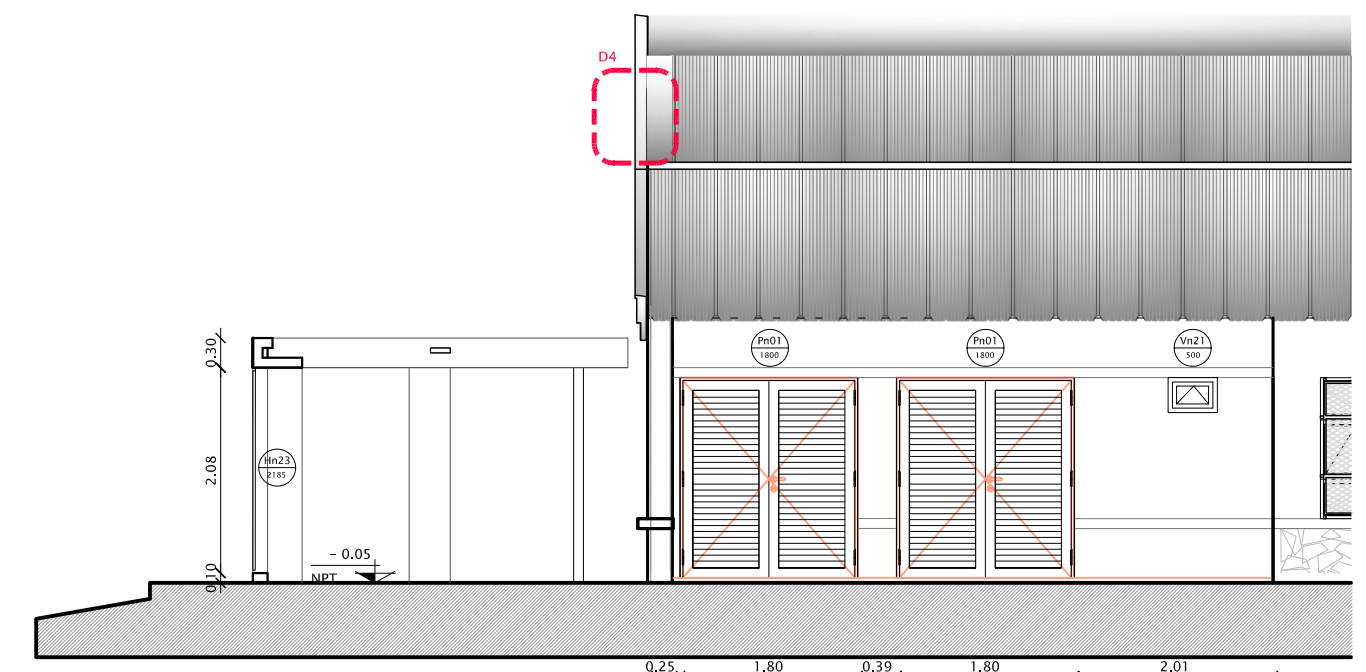
VISTA DE FRENTE



FACHADA



VISTA DE CONTRAFRENTE



VISTA SECTOR ACCESO SALA DE MAQUINAS

**ESCUELAS**

Programa de Desarrollo de  
Recursos Físicos Educativos  
- Programa CAF 7908 -

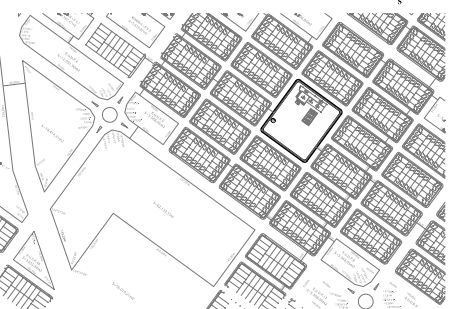
**CAF** BANCO DE DESARROLLO  
DE AMÉRICA LATINA

OBRA NUEVA JIN A CREAR

CUE

CUI

LOCALIZACIÓN Valle Chico -Dto. Capital



65° 49' 15.66" longitud oeste  
28° 30' 11.46" latitud sur

NOMBRE JIN- Valle Chico

PLANO Nº

**AR-03/02**

PROYECTISTAS

UES II - AREA TECNICA

RESPONSABLE

Arq. Maria Gabriela Watkins

ARCHIVO

JIN V.CH\_VISTAS EXTERIORES.dwg

ESCALA

1-50

FECHA

OCTUBRE 2014

FIRMA

MODIFICACIONES

FECHA

OBSERVACIONES

FECHA

OBSERVACIONES

FECHA

OBSERVACIONES



Ministerio del Interior,  
Obras Públicas y Vivienda  
Presidencia de la Nación

VERSION REVISADA/AGOSTO 2013