

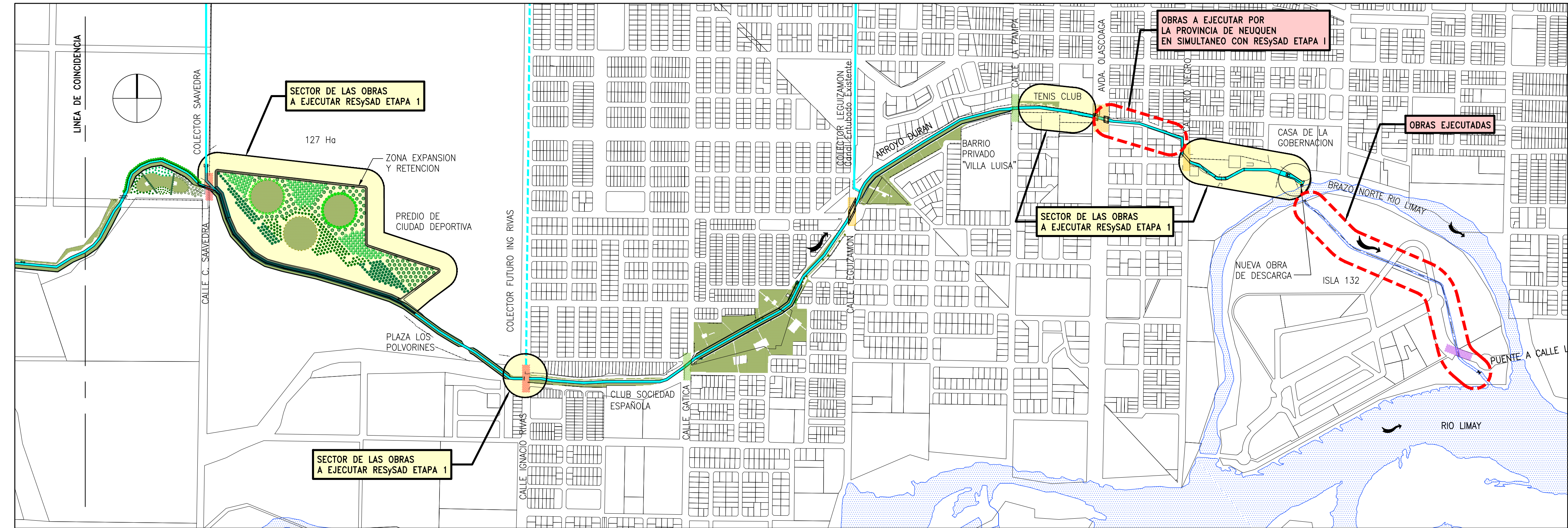
PLANTA ARROYO DESDE TOMA RIO LIMAY HASTA CALLE SAAVEDRA  
PROGR. 9350.00 A 3900.00 APROX.

| PLANOS DE REFERENCIAS: | PLANOS CORRELACIONADOS: |
|------------------------|-------------------------|
|                        |                         |
|                        |                         |
|                        |                         |
|                        |                         |

- NOTAS :
- 1 SISTEMA DE PROYECCION GAUSS KRUGGER (FAJA 2)  
DATUM: (WGS 84) – COTAS IGN
  - 2 RELEVAMIENTO TOPOGRAFICO REALIZADO DURANTE LOS MESES JUNIO, JULIO Y AGOSTO DEL 2012
  - 3 CATASTRO URBANO (FUENTE: CATASTRO PROVINCIAL DE FECHA AGOSTO 2012)

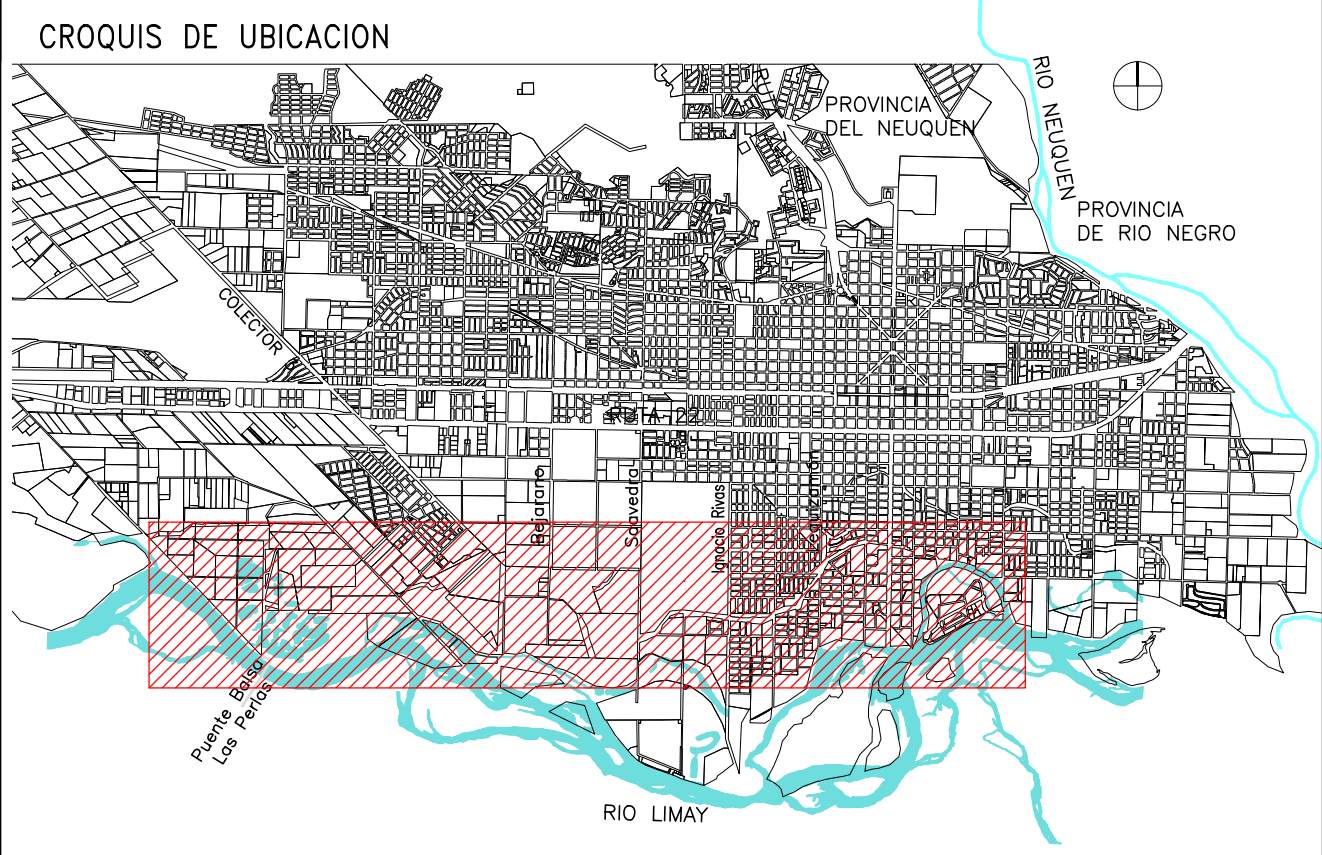
- REFERENCIAS:
- PUENTE U OBRA EXISTENTE (A DEMOLER Y RECONSTRUIR)
  - PUENTE EXISTENTE (A REACONDICIONAR)
  - PUENTES NUEVOS ( A CONSTRUIR)
  - ALCANTARILLA (A CONSTRUIR)
  - ALCANTARILLA (A DEMOLER Y RECONSTRUIR)
  - ZONA PARQUIZADA
  - TRAMO ARROYO EXISTENTE A REACONDICIONAR
  - TRAMO ARROYO A CONSTRUIR
  - TRAMO ENTUBADO BAJO CALLE


|                       |              |
|-----------------------|--------------|
| 0 100m 3000m (1:7500) | N° DE ORDEN: |
|-----------------------|--------------|



PLANTA ARROYO DESDE CALLE SAAVEDRA HASTA RIO LIMAY  
PROGR. 3900.00 A 0.00 APROX.

| REV | FECHA | REVISIONES | DIBUJO | CONTROL | APROBO |
|-----|-------|------------|--------|---------|--------|
|     |       |            |        |         |        |



|   |          |   |  |  |  |   |  |
|---|----------|---|--|--|--|---|--|
| REEMPLAZA AL N°   |          | REEMPLAZADO POR N°  |  |  |  |   |  |
| <div><div>GOBIERNO<br/>DE LA PROVINCIA<br/>DEL NEUQUÉN</div></div> |          | <div><div>MINISTERIO DE ENERGÍA,<br/>SERVICIOS PÚBLICOS Y<br/>RECURSOS NATURALES</div><div>SUBSECRETARÍA DE<br/>RECURSOS HÍDRICOS</div></div> |  | <div><div>NEUQUÉN<br/>PROVINCIA</div></div> |  | <div><div>JUNTOS<br/>PODEMOS<br/>MÁS</div></div> |  |
| SUBSECRETARIA DE RECURSOS HIDRICOS  |          |   |  |  |  |   |  |
| PROYECTO DE REACTIVACION, SISTEMATIZACION Y SANEAMIENTO<br>DEL ARROYO DURAN – ETAPA I   |          |   |  |  |  |   |  |
| PROYECTO  | PROA SRL | RESySAD<br>PLANTA GENERAL<br>NUEVA OBRAS  |  |  |  | PARA USO DE<br>INSPECCION DE OBRA   |  |
| DIBUJO:   | -/-      |   |  |  |  |   |  |
| CONTROL   | -/-      |   |  |  |  |   |  |
| APROBO  | -/-      | PLANO N°: SAD–G–PL–002  |  |  |  | REV: 0  |  |
|   |          | ESC.: 1:7500  |  | FECHA: 01/04/13  |  | ARCHIVO: SAD–G–PL–002   |  |