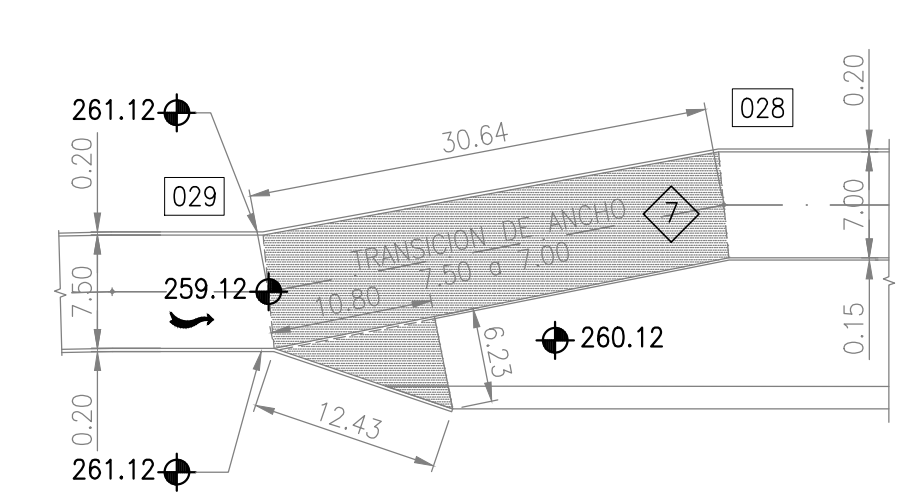


4

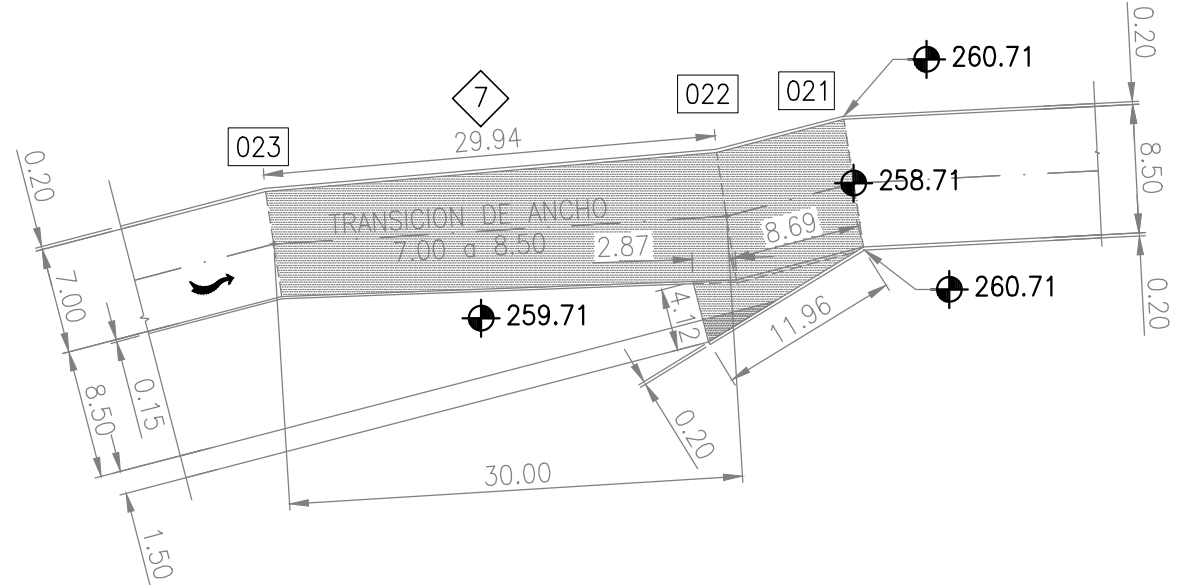
3

2

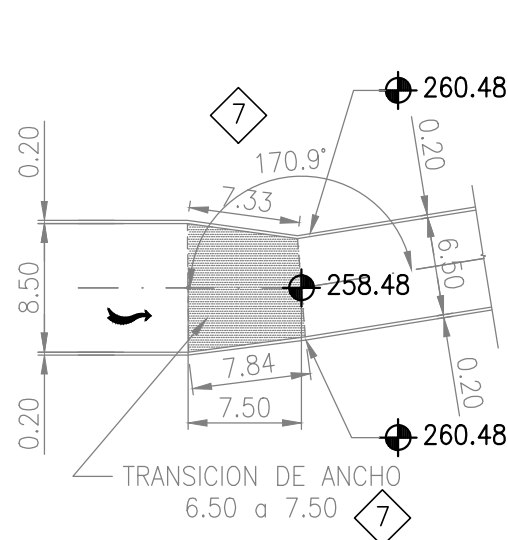
1



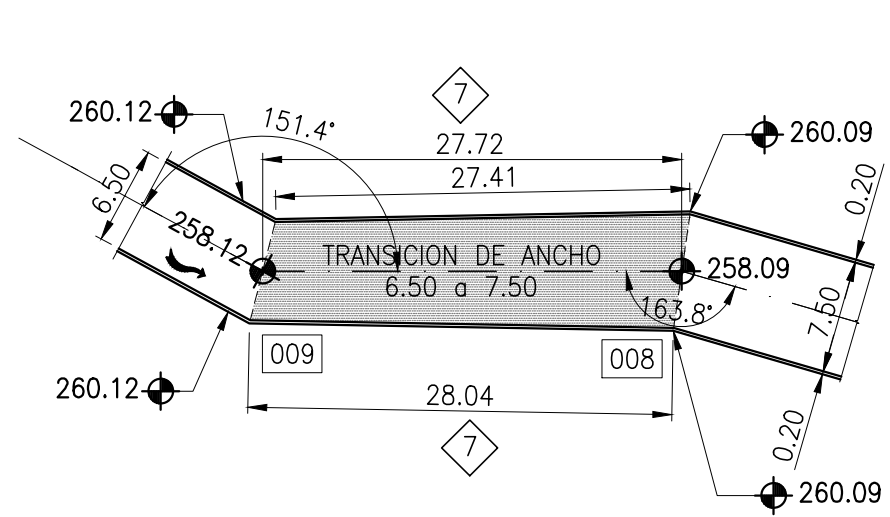
CALLE LEGUIZAMON
ESCALA 1:500



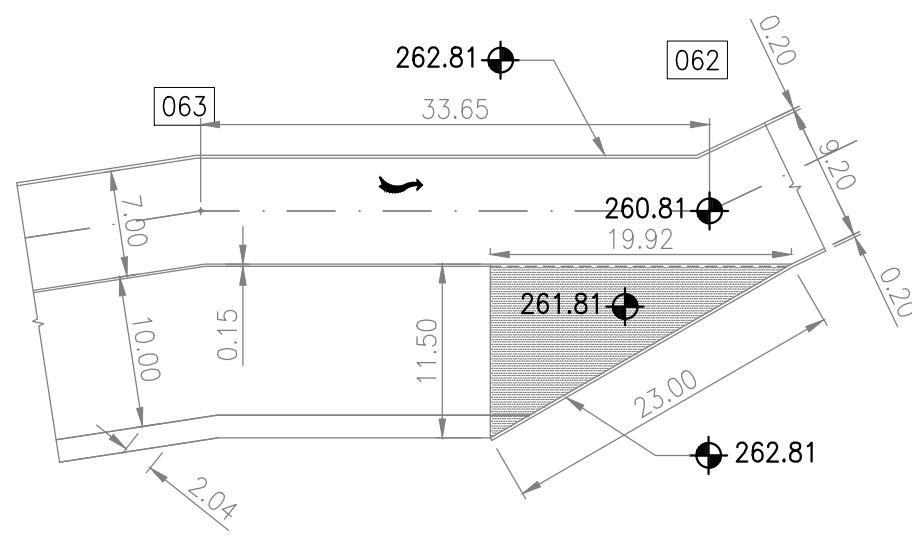
CALLE PAMPA
ESCALA 1:500



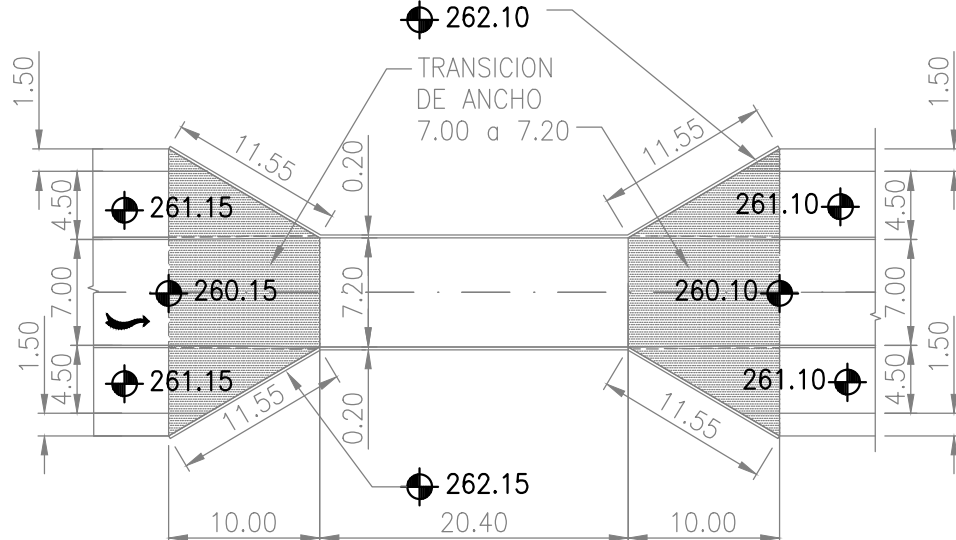
AV. OLASCOAGA
ESCALA 1:500



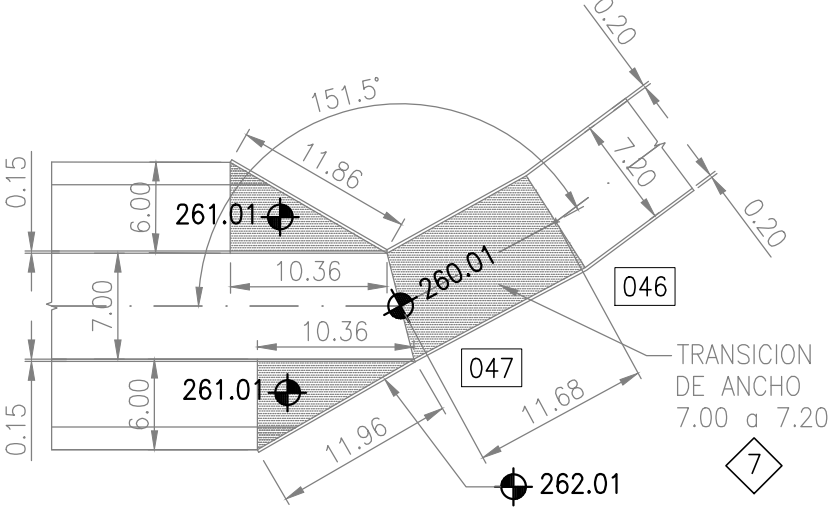
CALLE RIO NEGRO
ESCALA 1:500



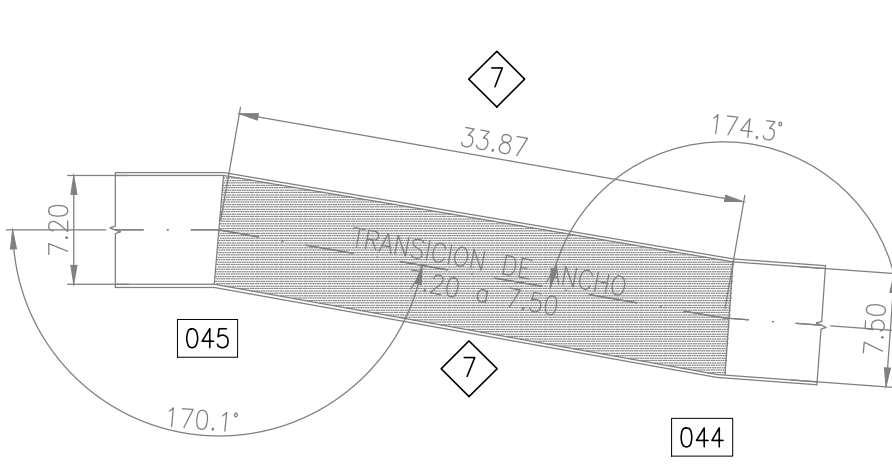
CALLE SAAVEDRA
ESCALA 1:500



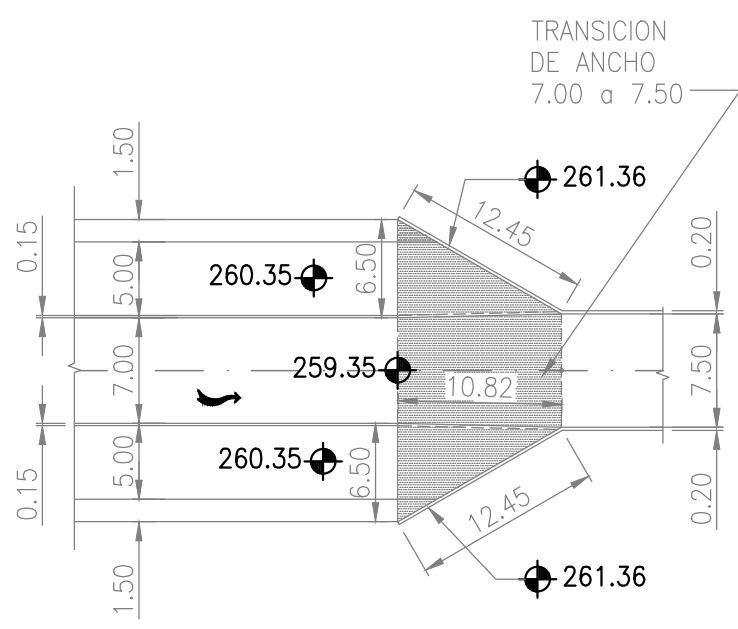
LOS POLVORINES
ESCALA 1:500



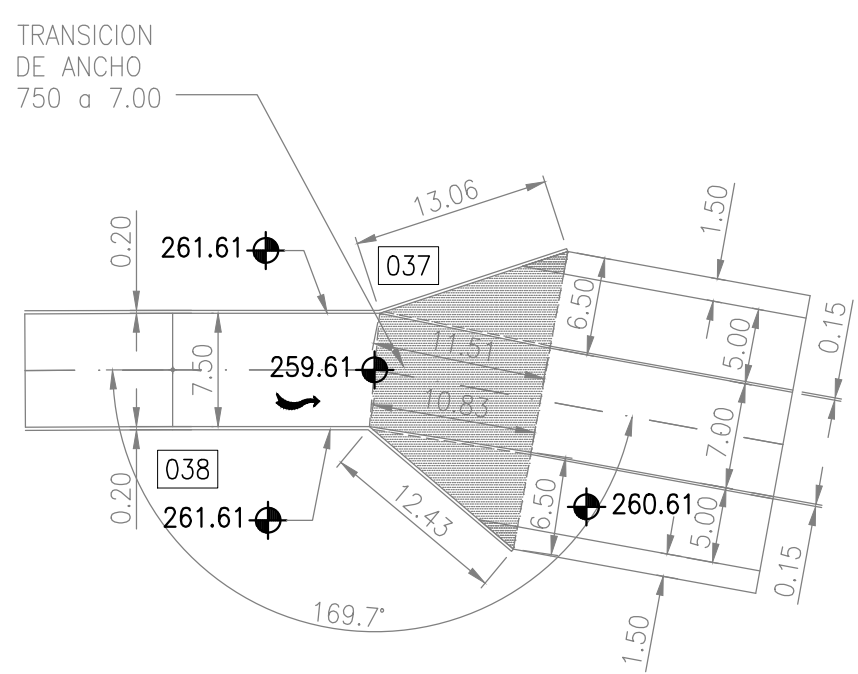
CALLE IGNACIO RIVAS
ESCALA 1:500



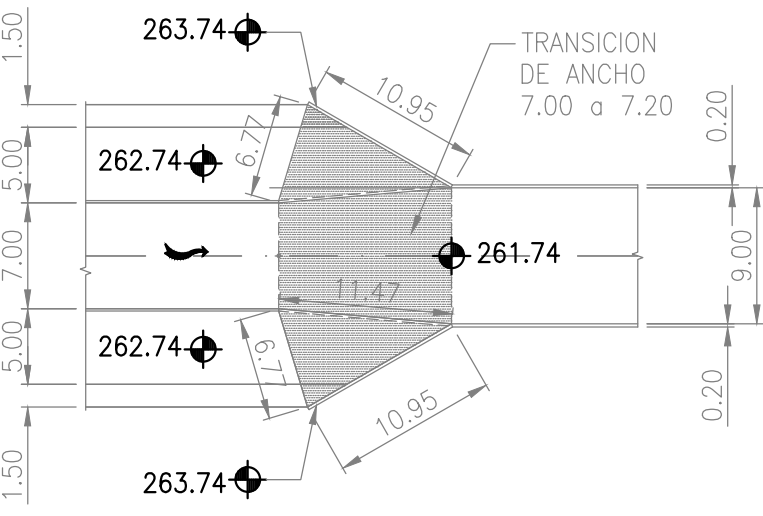
CALLE IGNACIO RIVAS
ESCALA 1:500



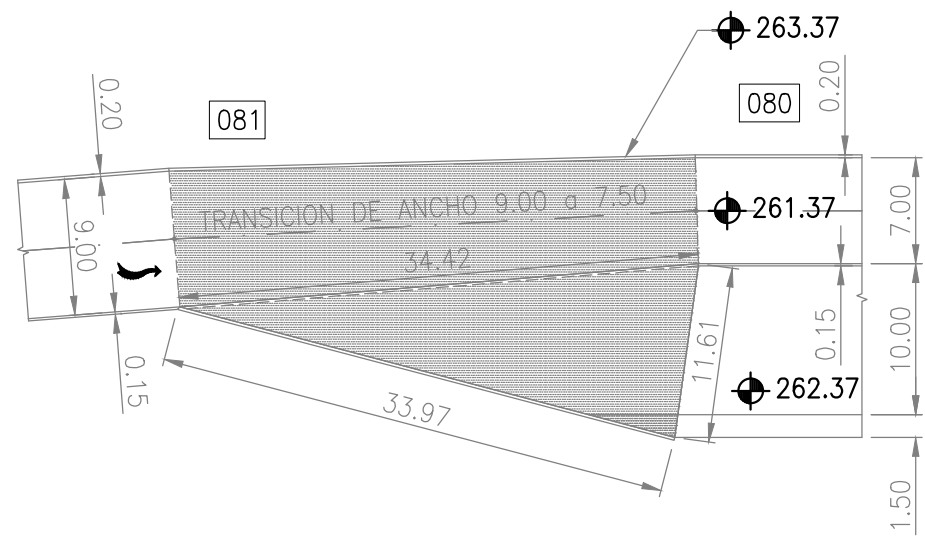
PARQUE DURAN
ESCALA 1:500



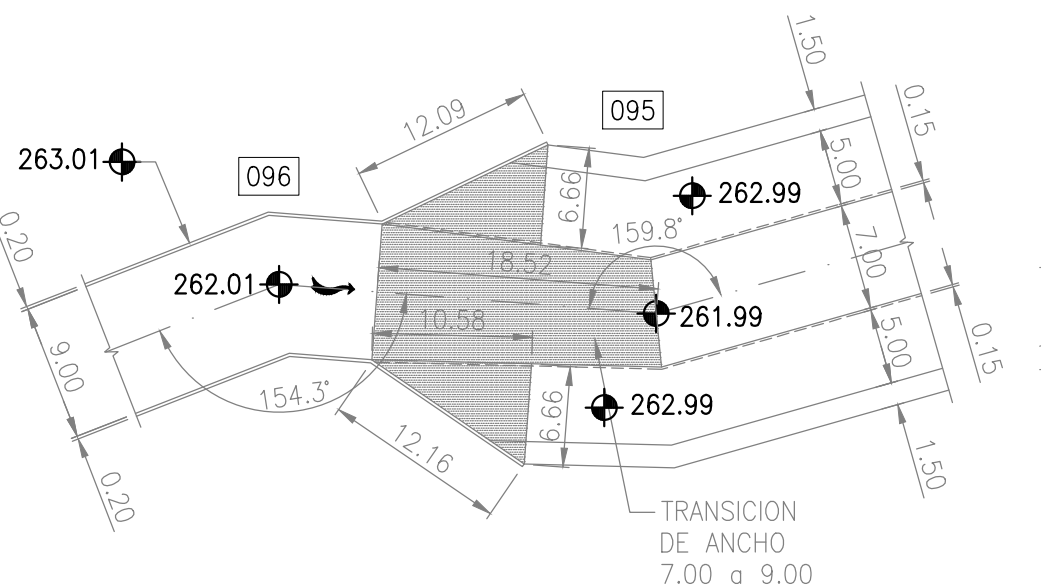
CALLE GATICA
ESCALA 1:500



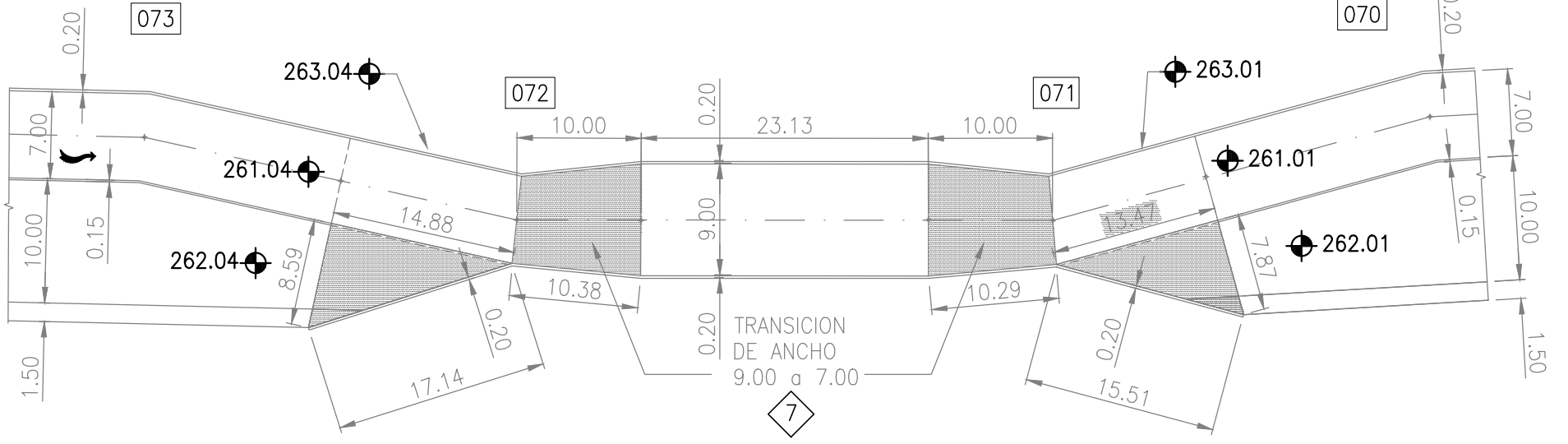
CALLE BEJARANO
ESCALA 1:500



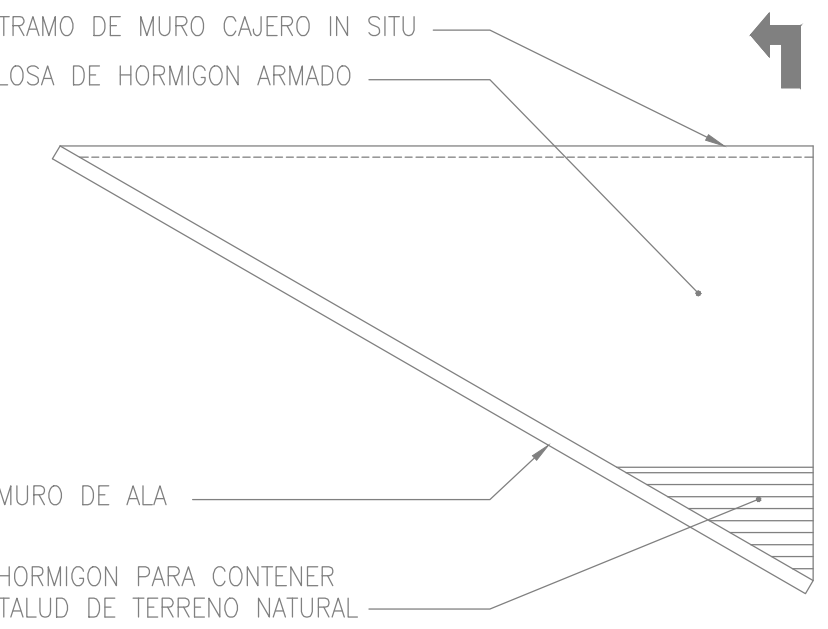
127 Has
ESCALA 1:500



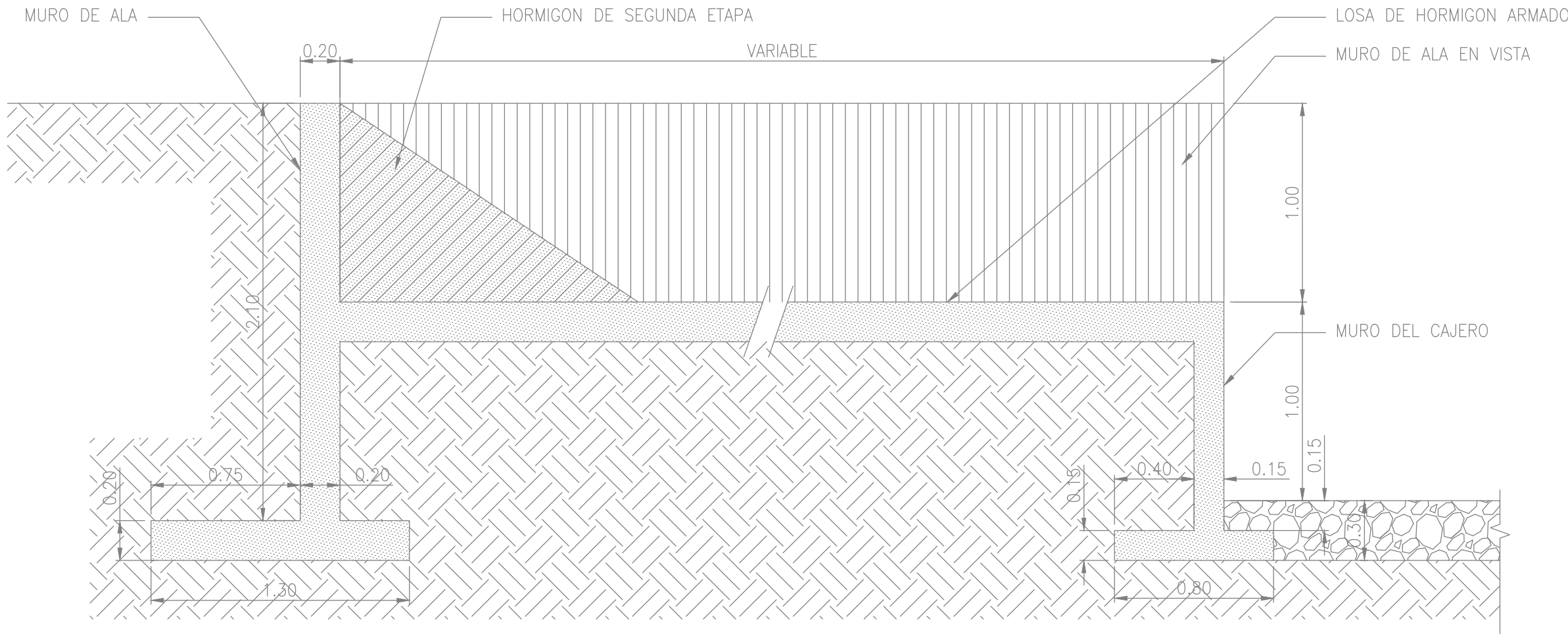
CALLE SOLALIQUE
ESCALA 1:500



CALLE ALFONSINA STORNI
ESCALA 1:500



PLANTA 1
Escala 1:100



CORTE 2
Escala 1:50

PLANOS DE REFERENCIAS:	PLANOS CORRELACIONADOS:
SAD-G-PL-001/035	

NOTAS :

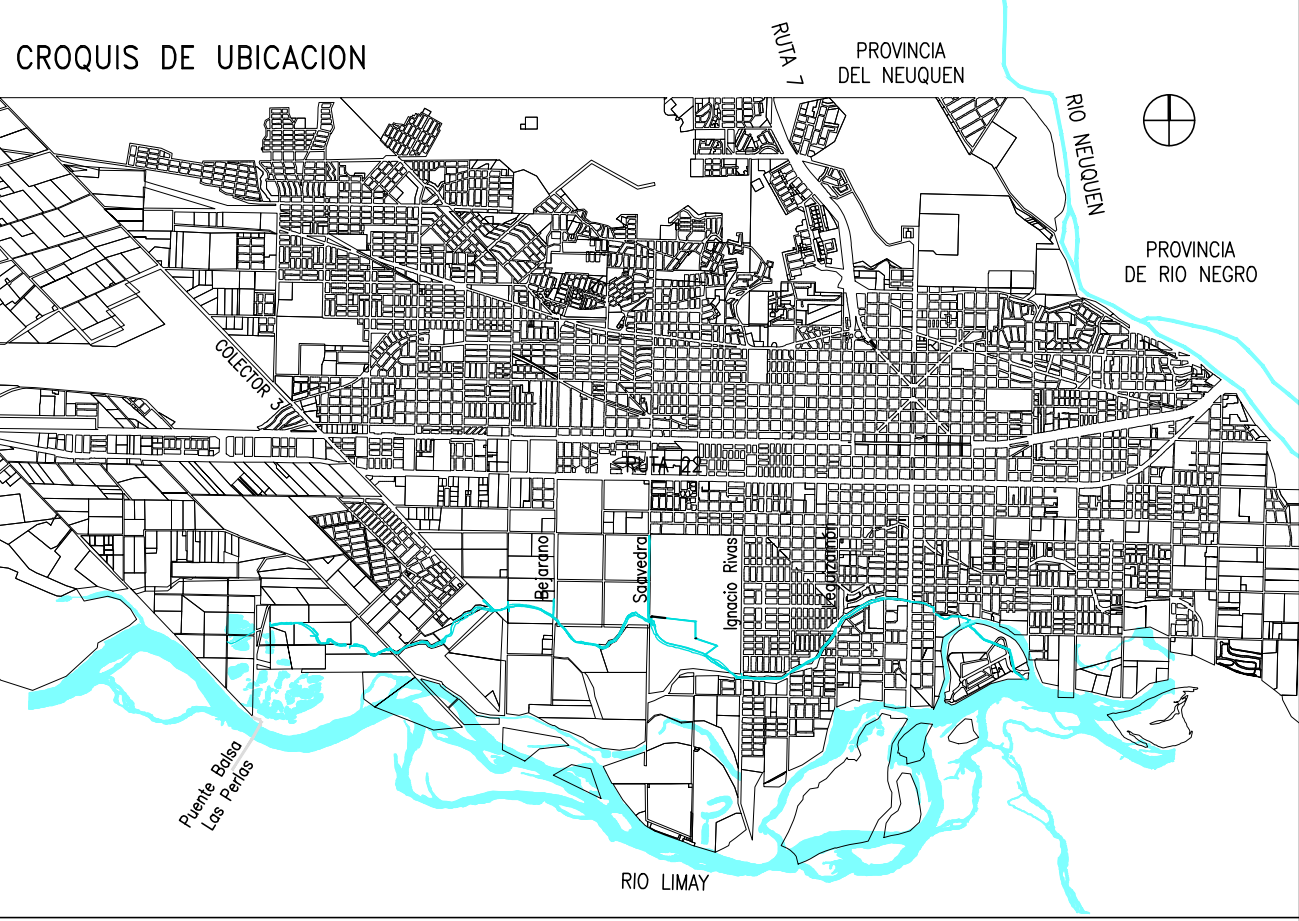
- 1 PARA TRAZA GENERAL DEL ARROYO Y COORDENADAS DE LOS VERTICES VER PLANOS SAD-G-PL-010 AL 035
- 2 EL NIVEL SUPERIOR DE LOS MUROS DEL CAJERO NO INCLUYE LAS BARANDAS O PARAPETOS
- 3 PARA DETALLE ENCOFRADO Y ARMADURA MURO CAJERO VER PLANO SAD-H-PL-025
- 4 LA TRANSICION CERCANA A CALLE CATAN LIL SE DETALLA EN EL PLANO SAD-G-PL-047
- 5 LAS TRANSICIONES CERCANAS AL VERETEDERO DE INGRESO Y OBRA DESCARGA DE LA ZONA DE LAMINACION Y RETENCION SE DETALLAN EN EL PLANO SAD-G-PL-079
- 6 EN LAS TRANSICIONES DE CAJERO SIMPLE SE CONTINUARA CON EL SISTEMA CONSTRUCTIVO DE FUNDACION PREMOLEADA Y MURO DEL CAJERO IN SITU, AJUSTANDO LOS ANCHOS Y CAMBIOS DE DIRECCION DEL ARROYO SEGUN CADA CASO. EL COMPUTO DE LAS MISMAS NO SE INCLUYE EN CUADRO ADJUNTO.

REFERENCIAS:

- 001 VERTICE CAMBIO DE DIRECCION EN TRAZA ARROYO X,Y,Z DATUM EN CUADRO ADJUNTO
- HORMIGON IN SITU
- ZONA DE TRANSICION CAJERO SIMPLE. (ANCHO VARIABLE)

0 5.00m 25.00m (1:500)	N° DE ORDEN:
------------------------	--------------

REV	FECHA	REVISIONES	DIBUJO	CONTROL	APROB



REEMPLAZA AL N°	REEMPLAZADO POR N°
-----------------	--------------------

--	--	--	--

SUBSECRETARIA DE RECURSOS HIDRICOS				
PROYECTO DE REACTIVACION, SISTEMATIZACION Y SANEAMIENTO DEL ARROYO DURAN - ETAPA I				
PROYECTO	PROA SRL	RESySAD TRANSICIONES PLANTA Y CORTES		PARA USO DE INSPECCION DE OBRA
DIBUJO:	-/-			
CONTROL	-/-			
APROBO	-/-	PLANO N°: SAD-G-PL-038	REV: 0	
		ESC.: 1:500/100/50	FECHA: 01/04/13	ARCHIVO: SAD-G-PL-038