PLANOS DE REFERENCIAS:	PLANOS CORRELACIONADOS:
SAD-G-PL-002/006	SAD-G-PL-010/033
SAD-T-PL-001/025	
SAD-T-PL-030/051	

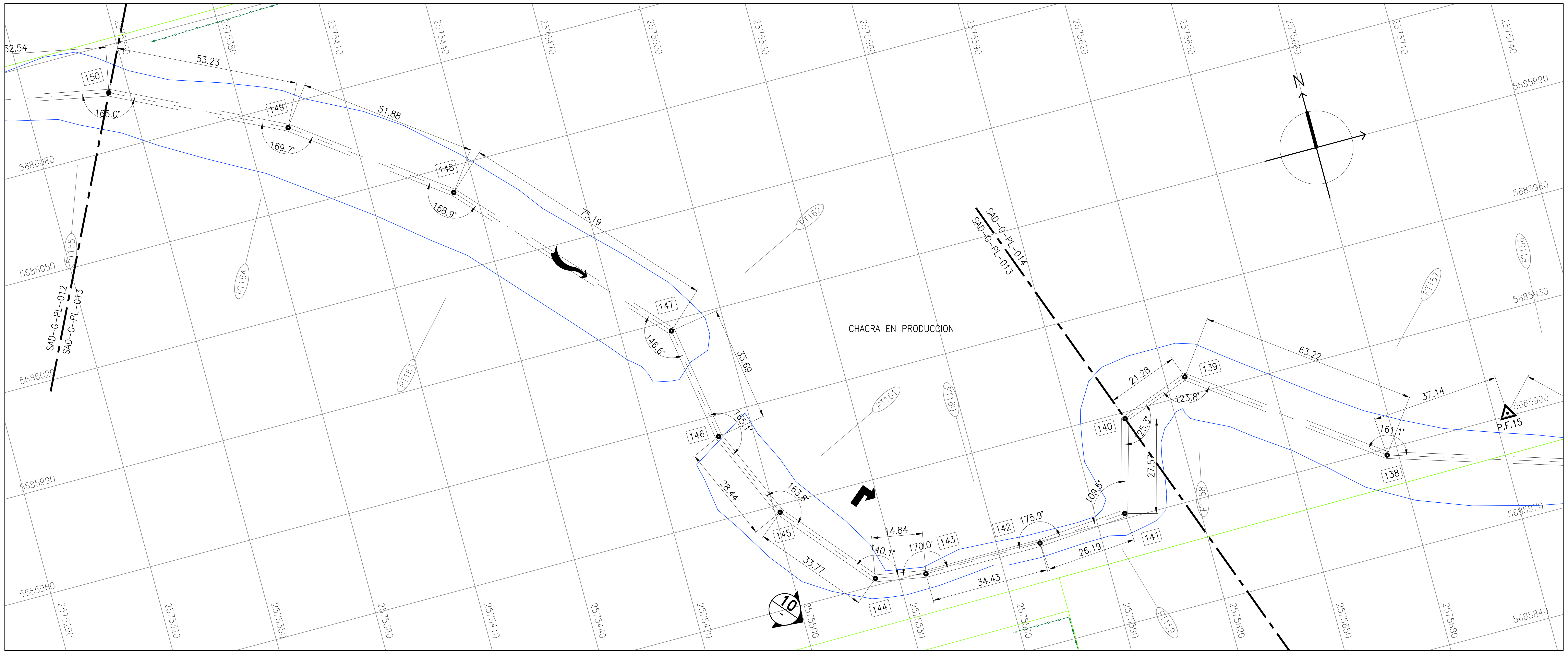

NOTAS :

1. SISTEMA DE PROYECCION GAUSS KRUGGER (FAJA 2) DATUM: (WGS 84) – COTAS IGN
2. RELEVAMIENTO TOPOGRAFICO DE HECHOS EXISTENTES Y BATIMETRIAS REALIZADAS DURANTE LOS MESES JUNIO–AGOSTO DEL 2012
3. CATASTRO URBANO (FUENTE: CATASTRO PROVINCIAL DE FECHA AGOSTO 2012)
4. PARA DETALLE DE EQUIPAMIENTO (ILUMINACION, VEREDAS, ASIENTOS, BARANDAS, ETC) VER PLANO SAD-RP-PL-001 A 054
5. LOS SERVICIOS (AGUA, CLOACA, GAS, TELEFONIA, ETC) INDICADOS ESQUEMATICAMENTE CORRESPONDEN A LAS INSTALACIONES RELEVADAS Y/O DECLARADAS A DICIEMBRE DE 2012, DENTRO DE LA ZONA DE OBRA. AL MOMENTO DE EJECUTAR LA OBRA DEBERA RELEVARSE LA EXISTENCIA DE NUEVOS SERVICIOS Y/O PARTICULARIDADES NO INCLUIDAS EN ESTE DOCUMENTO Y AJUSTAR EL DISEÑO DE LAS OBRAS A LAS MISMAS
6. PARA INTERFERENCIAS VER PLANO SAD-I-PL-001

REFERENCIAS:

- PT001 — PERFIL TRANVERSAL (VER PLANOS SAD-G-PL-090/095)
- TRANSICION (VER PLANO SAD-G-PL-038)
- 001 — VERTICE CAMBIO DE DIRECCION EN TRAZA CONDUCTO/ARROYO (X,Y,Z EN CUADRO ADJUNTO)
- P.F. — PUNTO FIJO RED DE NIVELACION RESySAD. VER PLANOS SAD-T-PL-001 AL 025
- CATASTRO
- HECHOS EXISTENTES
- TERRENO NATURAL
- RELLENO COMPACTADO
- HORMIGON PREMOLDEADO
- GRAVA ARENOSA
- COTA SOLERA CANAL PROYECTADO
- COTA TERRENO S/EJE CANAL PROYECTADO
- COTA SOLERA EXISTENTE
- CORONAMIENTO
- BERMA

0 10m 30m (1:750)

N° DE ORDEN:

REV	FECHA	REVISIONES	DIBUJO	CONTROLO	APROBO

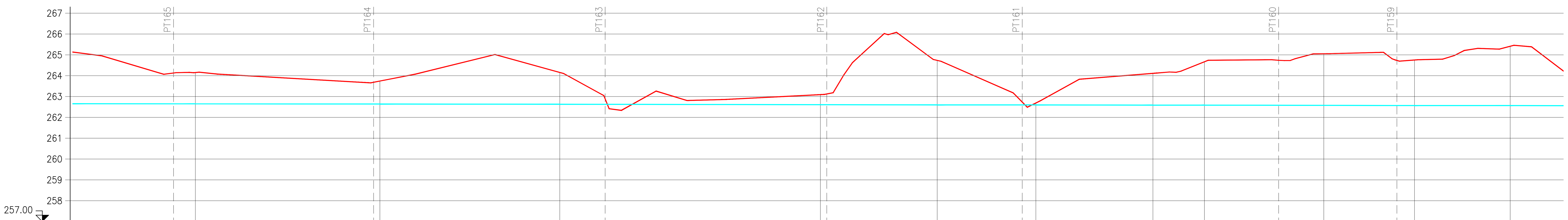

COTA SOLERA CANAL PROYEC.		262.65	262.64	262.63		262.61		262.60		262.60	262.59	262.59		262.58		262.57	262.57
COTA TN S/EJE CANAL PROYEC.		264.15	263.75	264.16		263.09		264.74		262.69	264.11	264.67		265.06		264.76	265.41
DISTANCIA PARCIAL		52.54	53.23	51.88		75.19		33.69		28.44	33.77	14.84		34.43		26.19	27.57
PROGRESIVA	8173.33	8167.03	8113.80	8061.92	8048.82	7986.73	7984.89	7953.04	7928.53	7924.60	7890.83	7875.99	7854.57	7841.56	7820.46	7815.37	7787.80
VERTICES		150	149	148		147		146		145	144	143		142		141	140
PENDIENTE	0,214‰																
SECCIONES	CORTE 10																

PERFIL LONGITUDINAL

ESCALA HORIZONTAL 1:750
ESCALA VERTICAL 1:125

LISTADO DE COORDENADAS X–Y–Z (PROYECCION GAUSS KRUGGER (FAJA 2) DATUM WGS 84–COTAS IGN)

PUNTO Nro	COORDENADAS		
	Y	X	Z COTA SOLERA
140	2575605.72	5685928.10	262.57
141	2575598.48	5685901.50	262.57
142	2575572.36	5685899.56	262.58
143	2575537.93	5685899.50	262.58
144	2575523.32	5685902.05	262.59
145	2575501.50	5685927.83	262.59
146	2575489.92	5685953.81	262.60
147	2575484.58	5685987.07	262.61
148	2575433.73	5686042.46	262.62
149	2575391.95	5686073.21	262.64

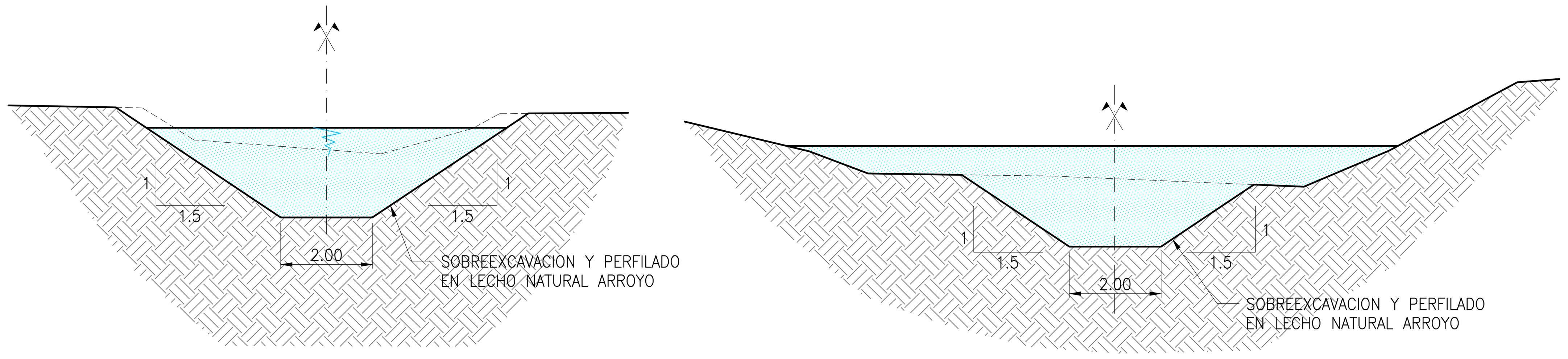

CORTE 10
Escala 1:100

CROQUIS DE UBICACION

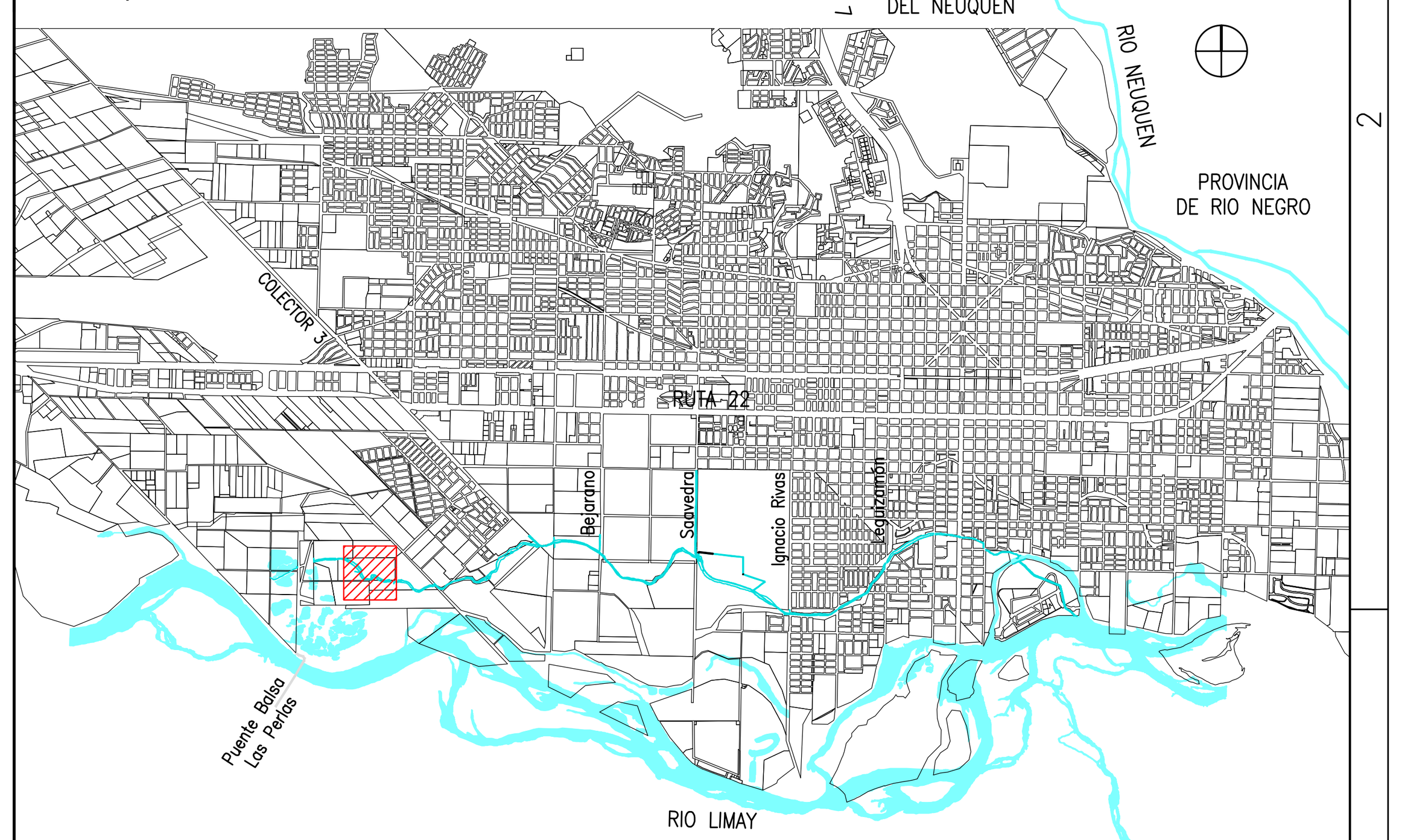

REEMPLAZA AL N° | REEMPLAZADO POR N°

GOBIERNO DE LA PROVINCIA DEL NEUQUÉN — MINISTERIO DE ENERGÍA, SERVICIOS PÚBLICOS Y RECURSOS NATURALES — SUBSECRETARÍA DE RECURSOS HÍDRICOS — NEUQUÉN PROVINCIA — JUNTOS PODEMOS MÁS

SUBSECRETARIA DE RECURSOS HIDRICOS

PROYECTO DE REACTIVACION, SISTEMATIZACION Y SANEAMIENTO DEL ARROYO DURAN – ETAPA I

PROYECTO	PROA SRL	RESySAD PLANIALTIMETRIA – ETAPA I DE PROG. 8170 A 7790	PARA USO DE INSPECCION DE OBRA
DIBUJO:	-/-		
CONTROLO	-/-		
APROBO	-/-	PLANO N°: SAD-G-PL-013	REV: 0
		ESC.: 1:750 — FECHA: 01/04/13	ARCHIVO: SAD-G-PL-013