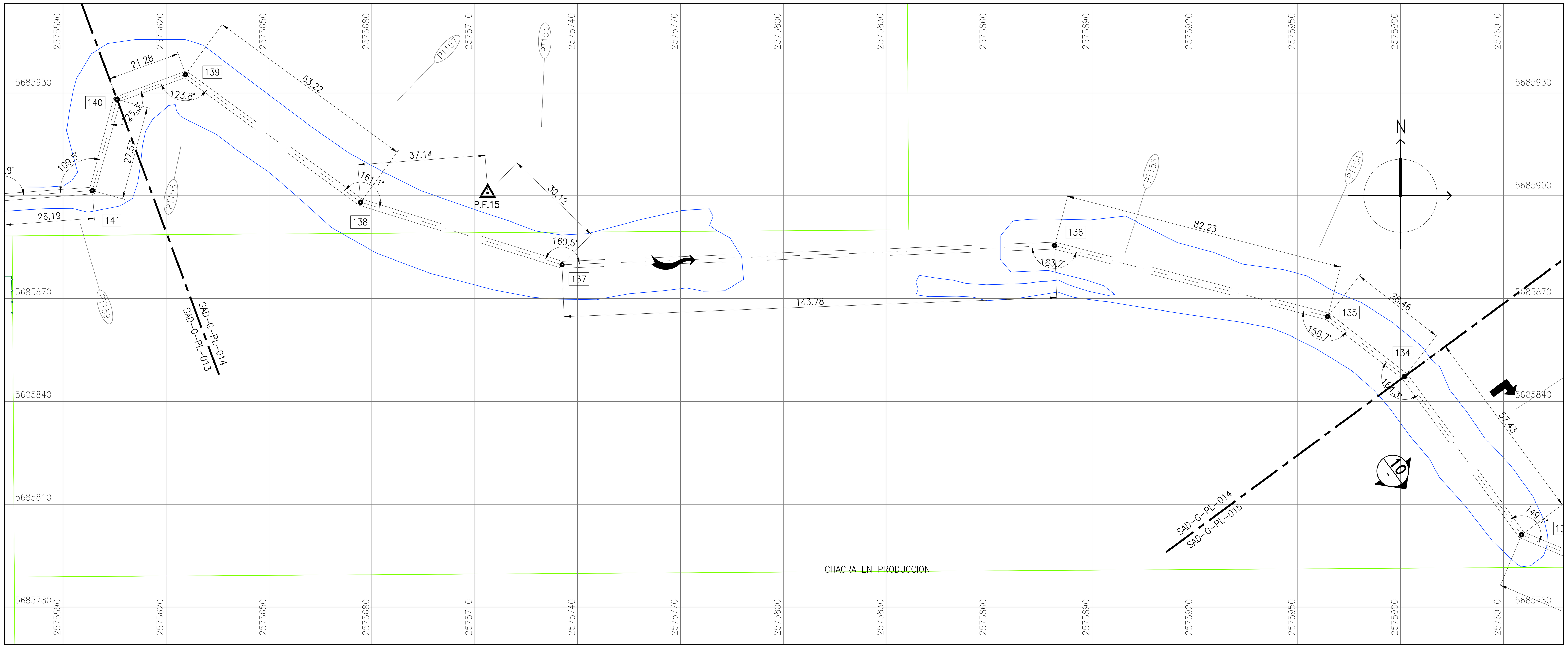

PLANOS DE REFERENCIAS:	PLANOS CORRELACIONADOS:
SAD-G-PL-002/006	SAD-G-PL-010/033
SAD-T-PL-001/025	
SAD-T-PL-030/051	

NOTAS :

1. SISTEMA DE PROYECCION GAUSS KRUGGER (FAJA 2)
DATUM: (WGS 84) – COTAS IGN
2. RELEVAMIENTO TOPOGRAFICO DE HECHOS EXISTENTES Y BATIMETRIAS REALIZADAS DURANTE LOS MESES JUNIO-AGOSTO DEL 2012
3. CATASTRO URBANO (FUENTE: CATASTRO PROVINCIAL DE FECHA AGOSTO 2012)
4. PARA DETALLE DE EQUIPAMIENTO (ILUMINACION, VEREDAS, ASIENTOS, BARANDAS, ETC) VER PLANO SAD-RP-PL-001 A 054
5. LOS SERVICIOS (AGUA, CLOACA, GAS, TELEFONIA, ETC) INDICADOS ESQUEMATICAMENTE CORRESPONDEN A LAS INSTALACIONES RELEVADAS Y/O DECLARADAS A DICIEMBRE DE 2012, DENTRO DE LA ZONA DE OBRA. AL MOMENTO DE EJECUTAR LA OBRA DEBERA RELEVARSE LA EXISTENCIA DE NUEVOS SERVICIOS Y/O PARTICULARIDADES NO INCLUIDAS EN ESTE DOCUMENTO Y AJUSTAR EL DISEÑO DE LAS OBRAS A LAS MISMAS
6. PARA INTERFERENCIAS VER PLANO SAD-I-PL-001

REFERENCIAS:

- PT001 — PERFIL TRANVERSAL (VER PLANOS SAD-G-PL-090/095)
- TRANSICION (VER PLANO SAD-G-PL-038)
- 001 — VERTICE CAMBIO DE DIRECCION EN TRAZA CONDUCTO/ARROYO (X,Y,Z EN CUADRO ADJUNTO)
- P.F. — PUNTO FIJO RED DE NIVELACION RESySAD. VER PLANOS SAD-T-PL-001 AL 025
- CATASTRO
- HECHOS EXISTENTES
- TERRENO NATURAL
- RELLENO COMPACTADO
- HORMIGON PREMOLDEADO
- GRAVA ARENOSA
- COTA SOLERA CANAL PROYECTADO
- COTA TERRENO S/EJE CANAL PROYECTADO
- COTA SOLERA EXISTENTE
- CORONAMIENTO
- BERMA

0 10m 30m (1:750)

Nº DE ORDEN:

REV	FECHA	REVISIONES	DIBUJO	CONTROLO	APROBO

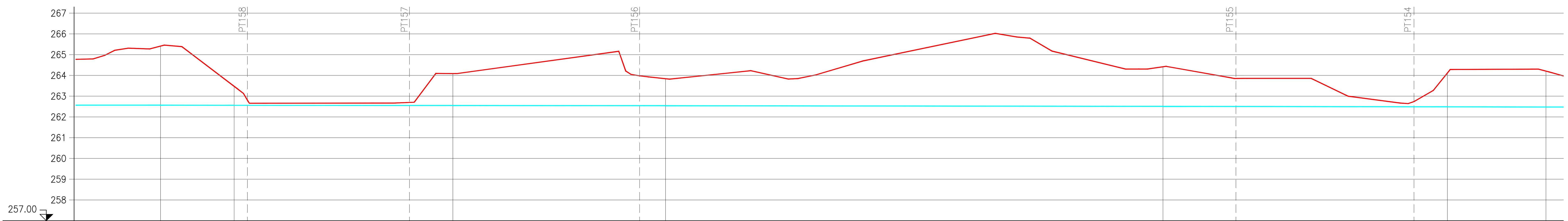

COTA SOLERA CANAL PROYEC.	262.57	262.56			262.55		262.54	262.51			262.49	262.48
COTA TN S/EJE CANAL PROYEC.	265.41	263.48			264.09		263.84	264.42			264.12	264.21
DISTANCIA PARCIAL	27.57	21.28			63.22		61.48	143.78			82.23	28.46
PROGRESIVA	7787.80	7766.52	7762.68	7715.85	7703.30	7649.30	7641.82	7498.04	7476.96	7425.48	7415.81	7387.35
VERTICES	140	139			138		137	136			135	134
PENDIENTE	0,214‰											
SECCIONES	CORTE 10											

PERFIL LONGITUDINAL
ESCALA HORIZONTAL 1:750
ESCALA VERTICAL 1:125

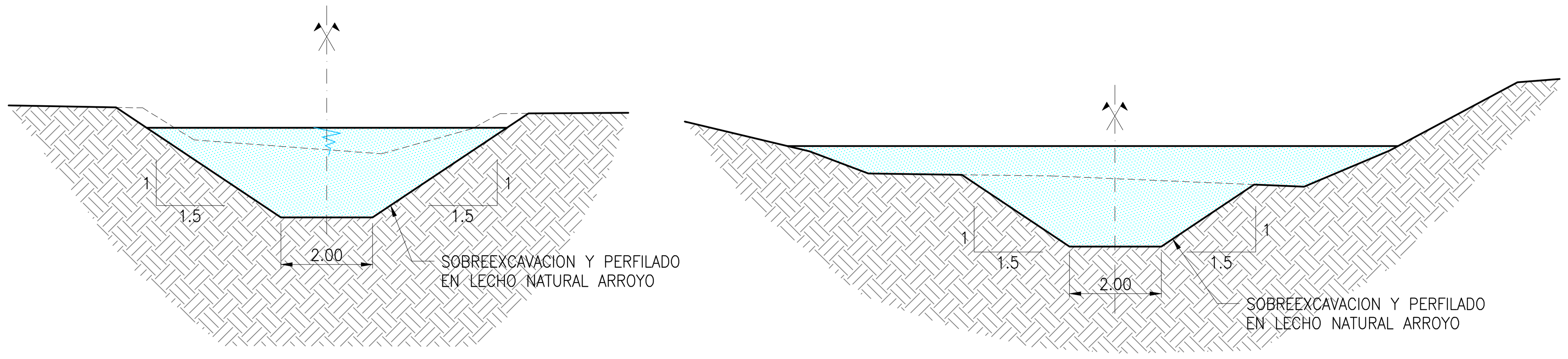

CORTE 10
Escala 1:100

LISTADO DE COORDENADAS X-Y-Z (PROYECCION GAUSS KRUGGER (FAJA 2)
DATUM WGS 84-COTAS IGN)

PUNTO Nro	COORDENADAS		
	Y	X	Z COTA SOLERA
134	2575981.19	5685847.31	262.48
135	2575958.73	5685864.79	262.49
136	2575879.14	5685885.46	262.50
P.F.15	2575734.96	5685879.8800	
137	2575735.46	5685879.88	262.53
138	2575676.75	5685898.12	262.55
139	2575625.70	5685935.41	262.56

CROQUIS DE UBICACION

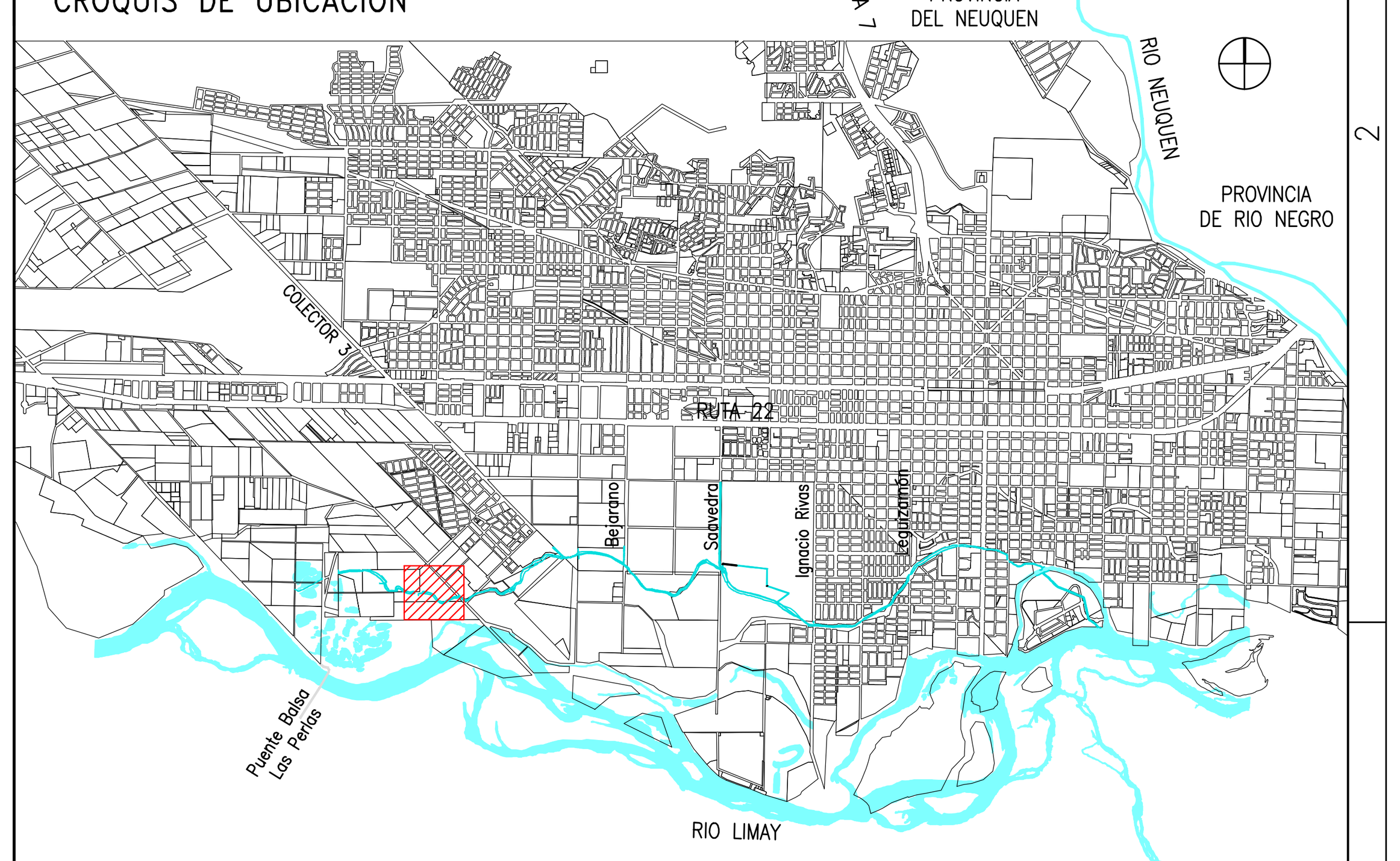

REEMPLAZA AL Nº | REEMPLAZADO POR Nº

GOBIERNO DE LA PROVINCIA DEL NEUQUÉN — MINISTERIO DE ENERGÍA, SERVICIOS PÚBLICOS Y RECURSOS NATURALES — SUBSECRETARÍA DE RECURSOS HÍDRICOS — NEUQUÉN PROVINCIA — JUNTOS PODEMOS MÁS

SUBSECRETARIA DE RECURSOS HIDRICOS

PROYECTO DE REACTIVACION, SISTEMATIZACION Y SANEAMIENTO DEL ARROYO DURAN – ETAPA I

PROYECTO	PROA SRL	RESySAD PLANIALTIMETRIA – ETAPA I DE PROG. 7790 A 7390	PARA USO DE INSPECCION DE OBRA
DIBUJO:	-/-		
CONTROLO	-/-		
APROBO	-/-	PLANO Nº: SAD-G-PL-014	REV: 0
		ESC.: 1:750 — FECHA: 01/04/13 — ARCHIVO: SAD-G-PL-014	