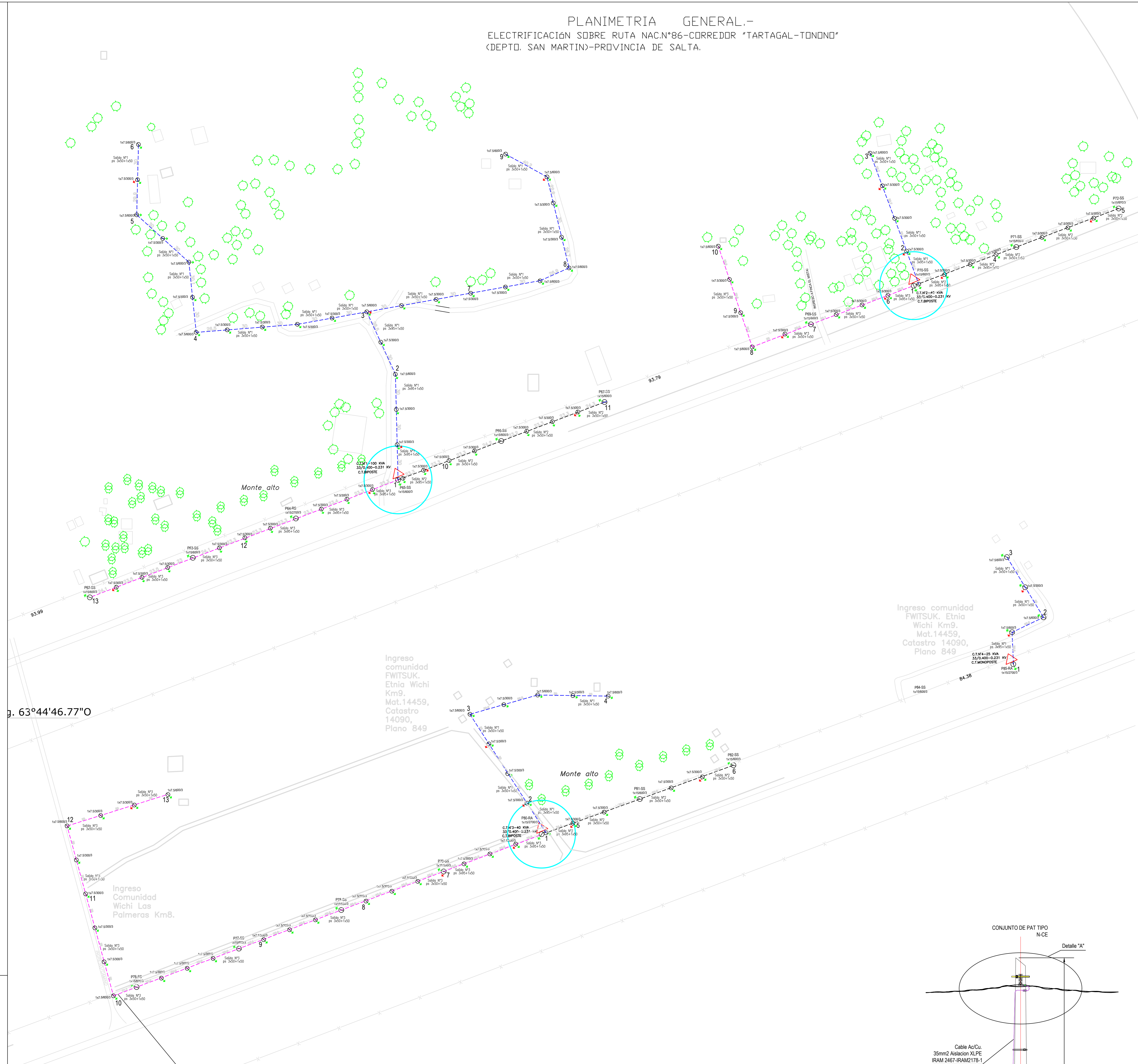
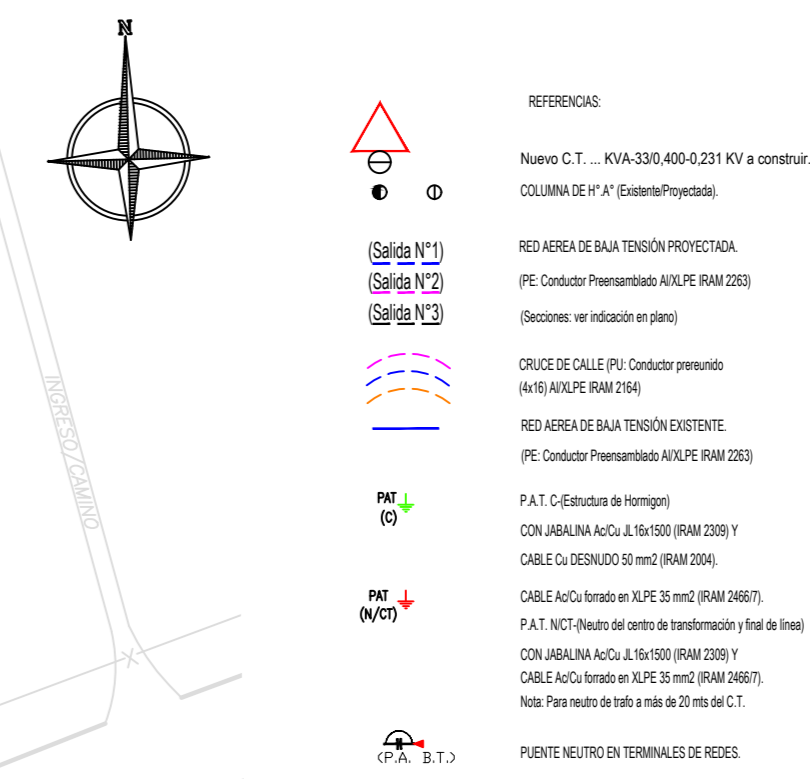
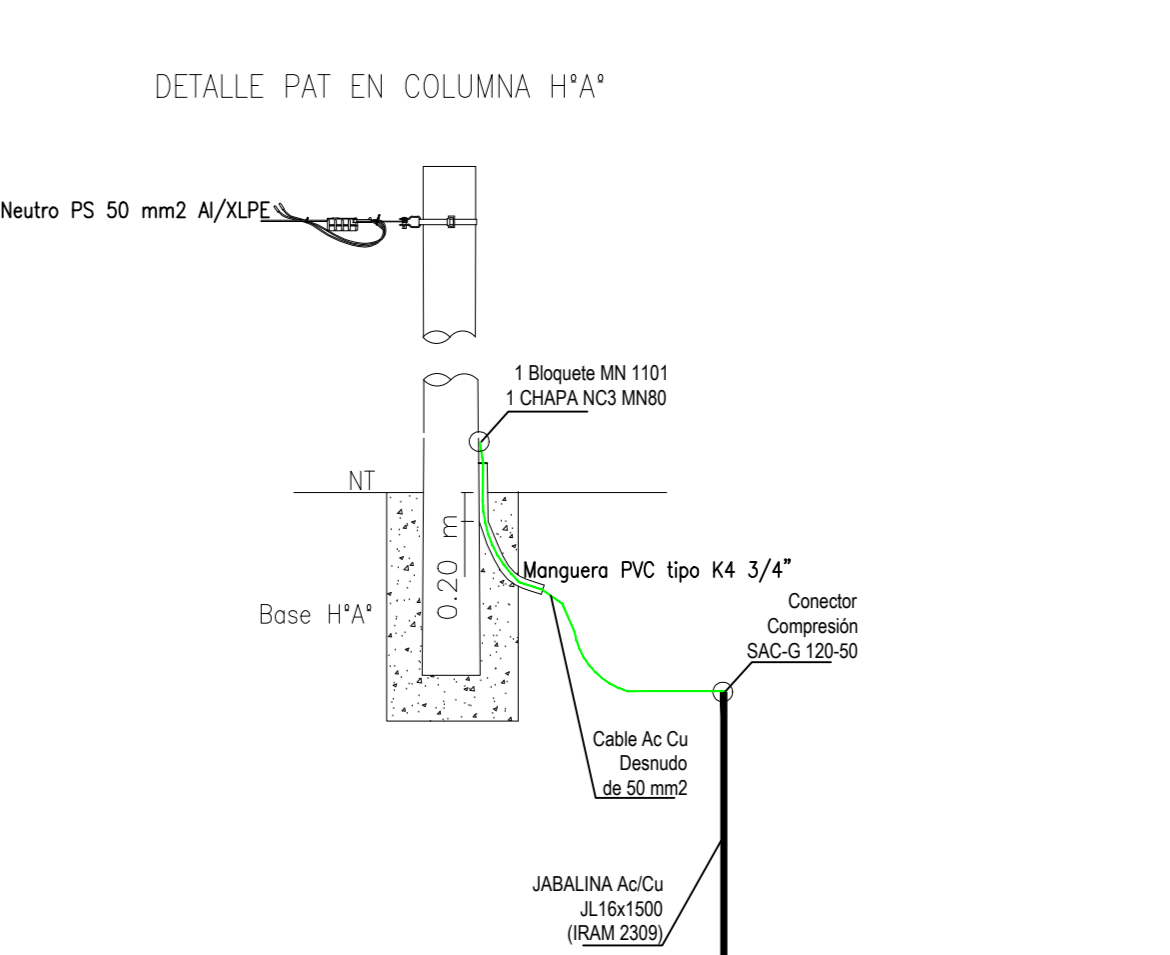
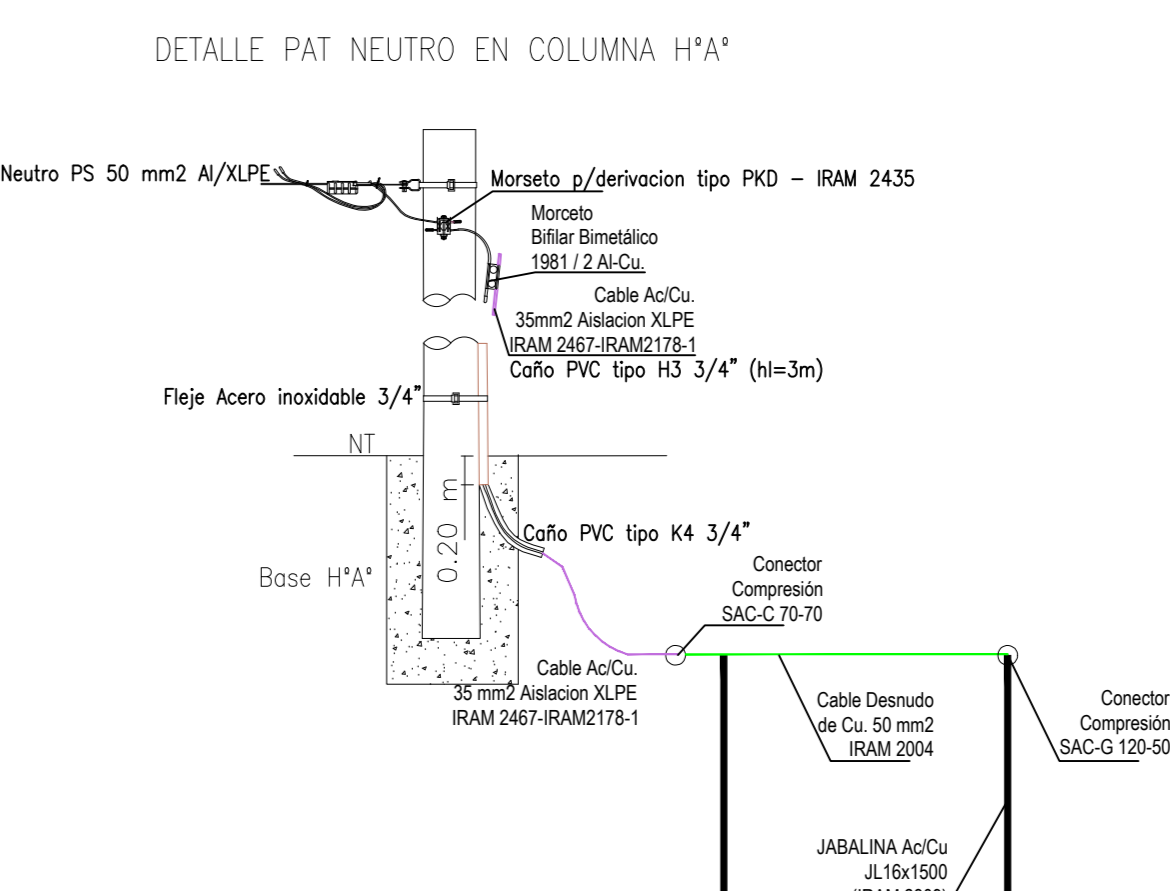
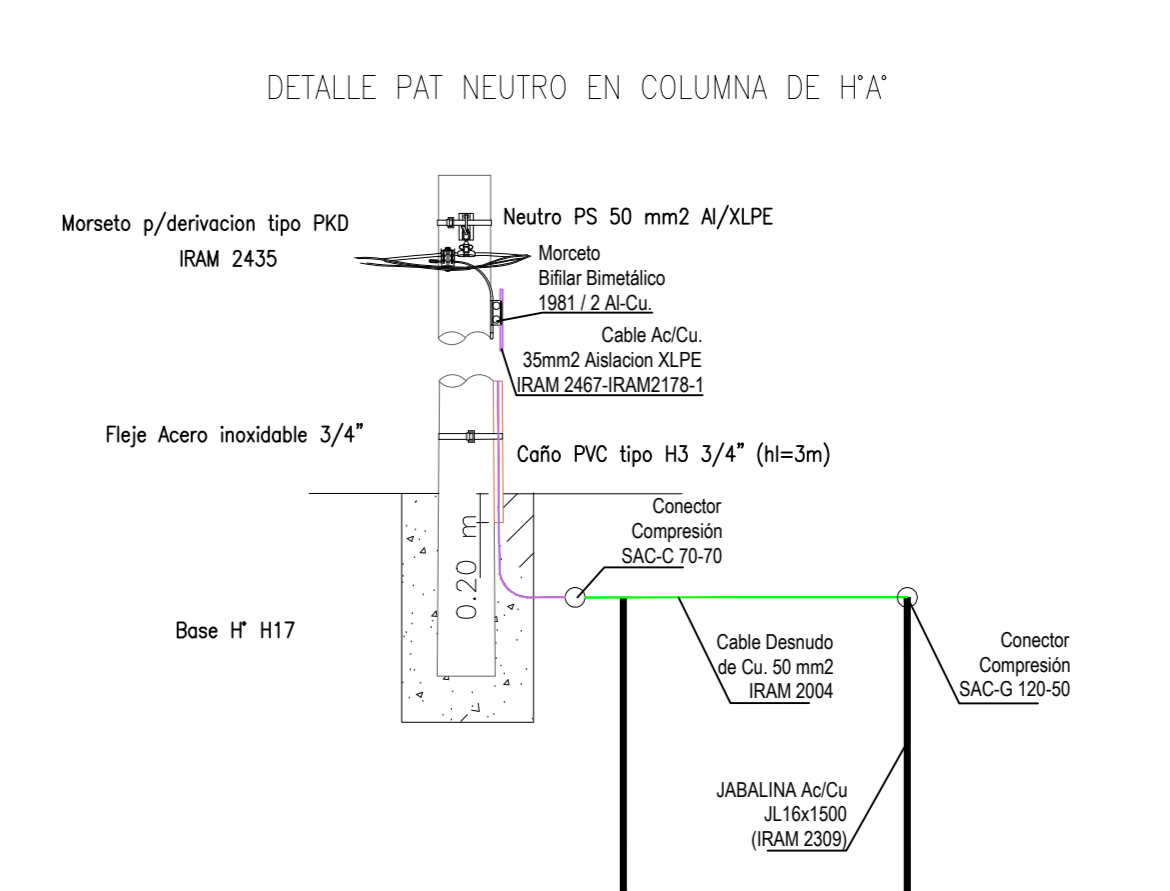
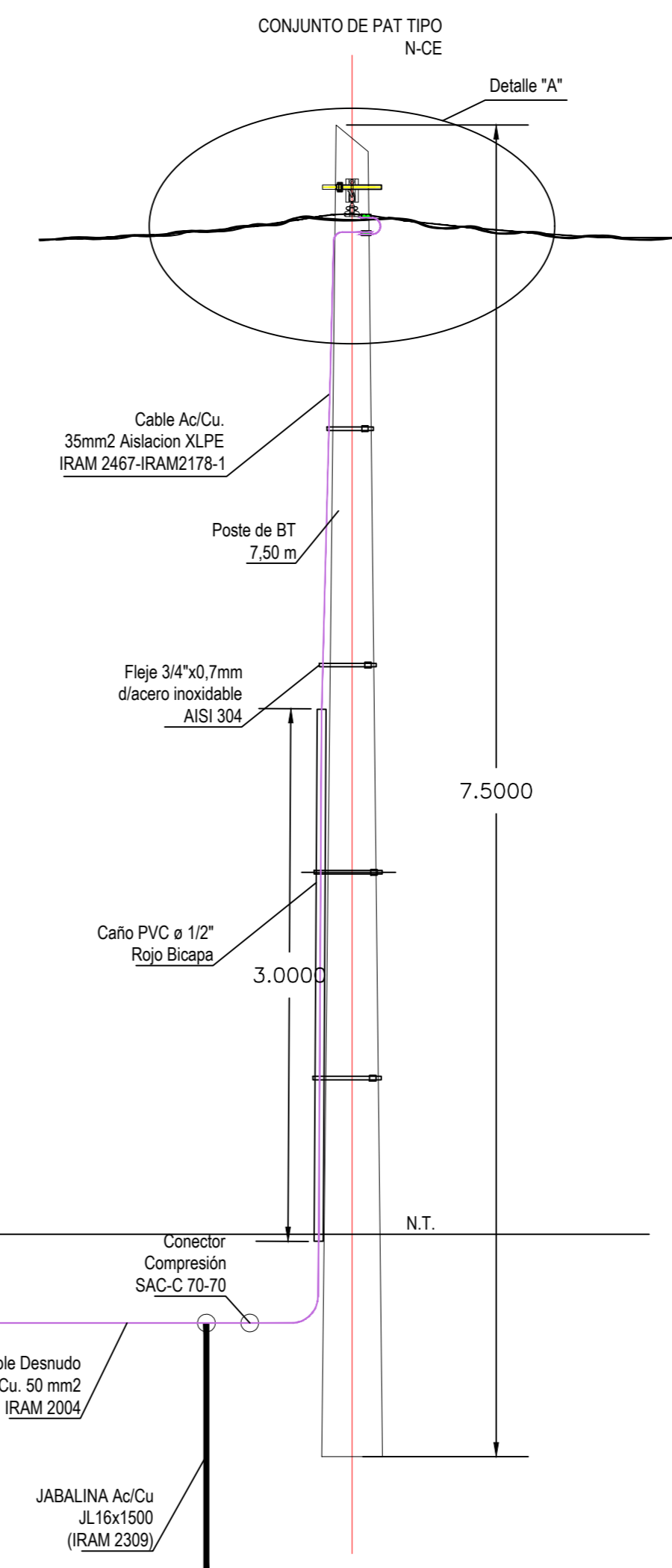
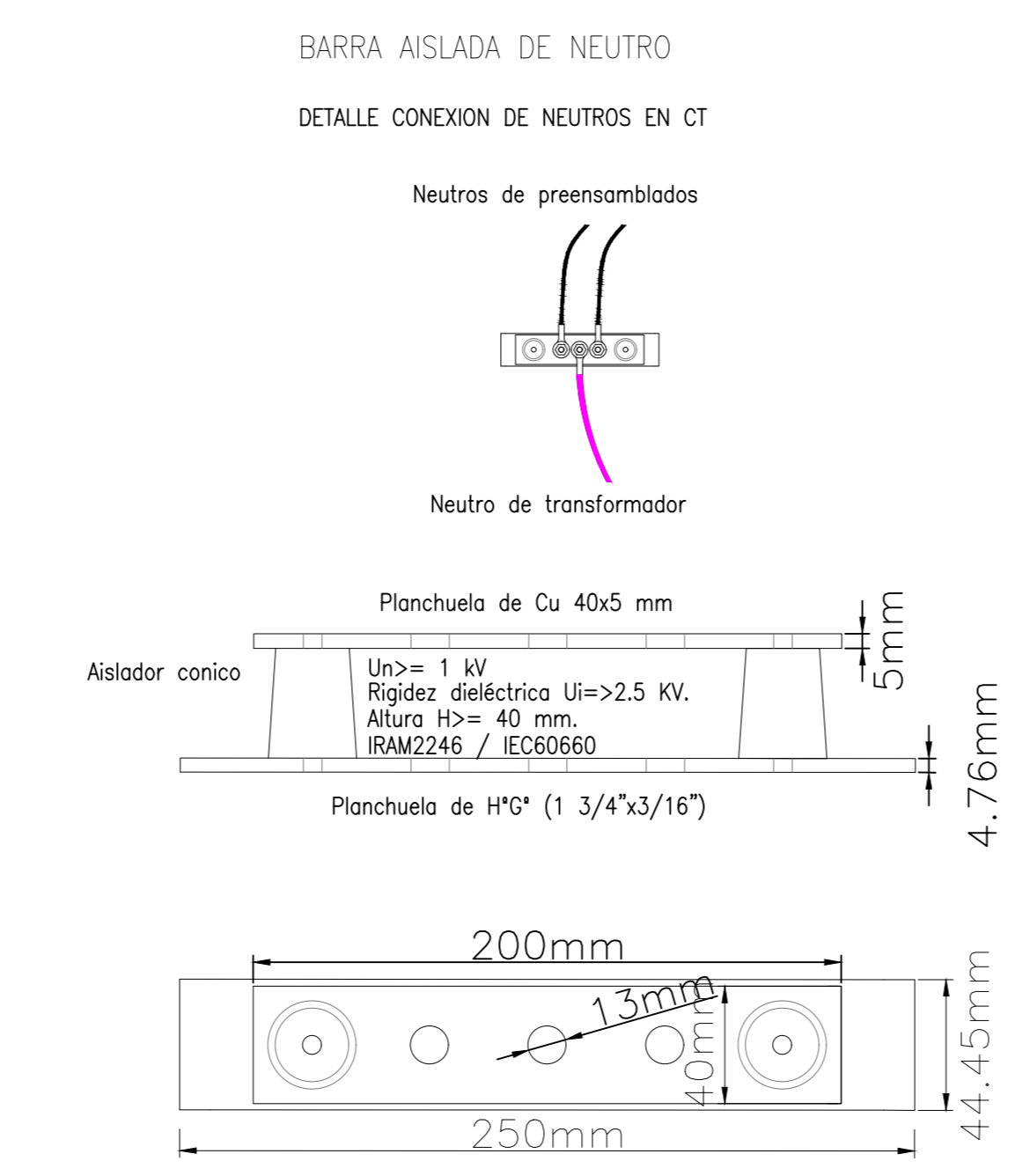
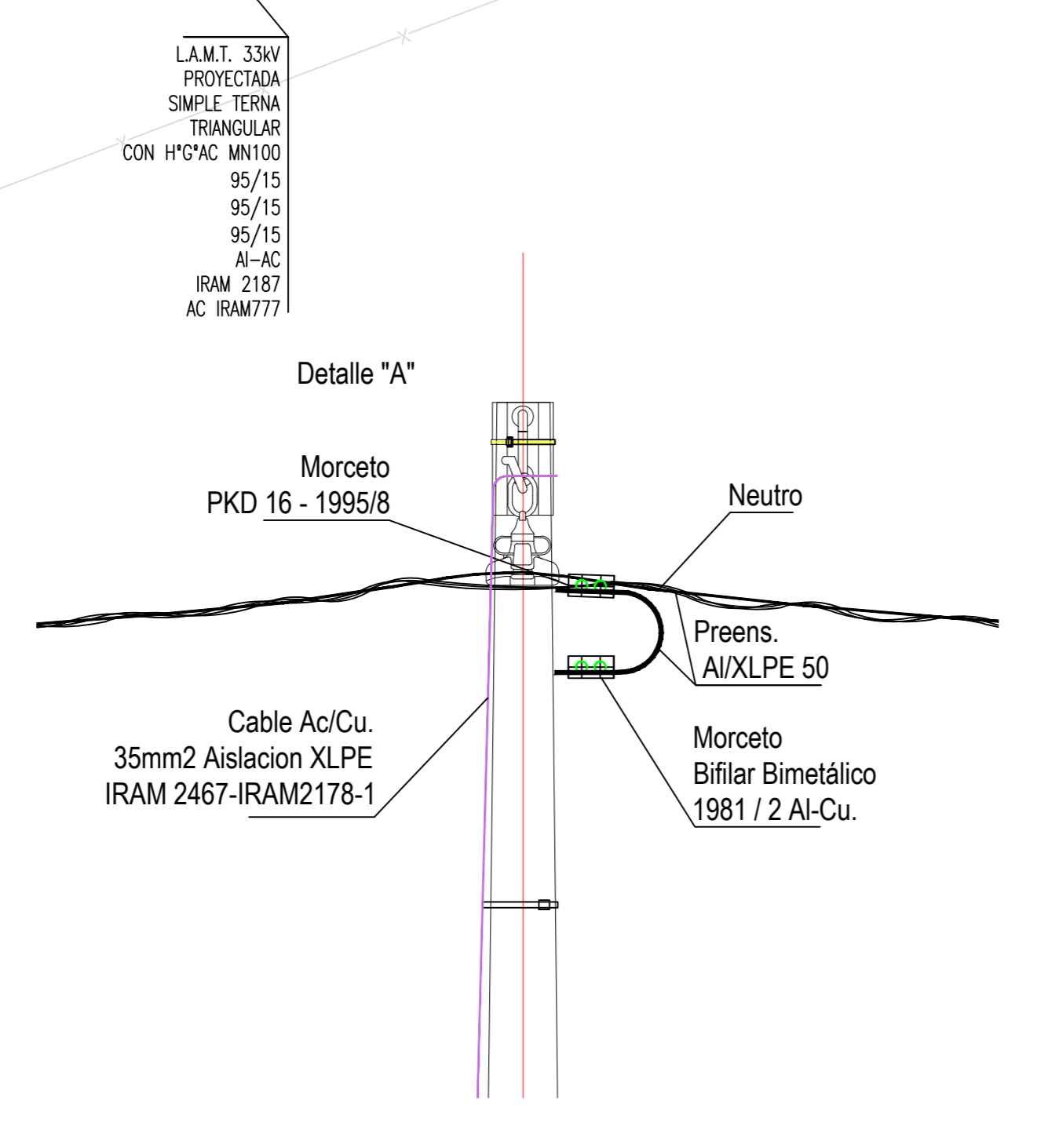


PLANIMETRIA GENERAL.-
ELECTRIFICACION SOBRE RUTA NAC.º 86-CORREDOR 'TARTAGAL-TONONDO'
(DEPTO. SAN MARTIN)-PROVINCIA DE SALTA.



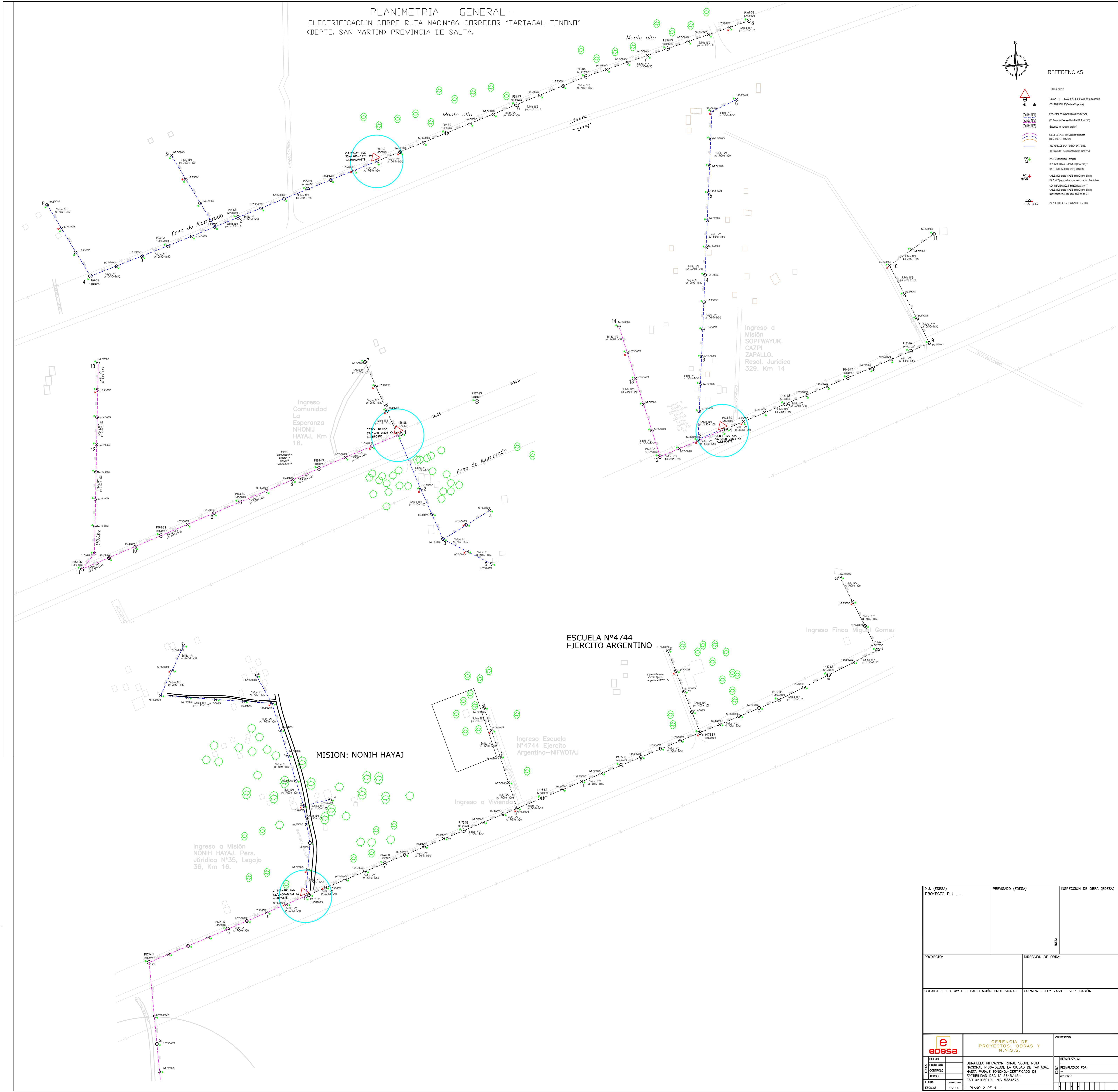
63°44'46.77" O

ACIONAL N° 86



DIR. (EDES) PROYECTO DIU	PREVISADO (EDES)	INSPECCION DE OBRA (EDES)
PROYECTO:	DIRECCION DE OBRA:	
COPAPA - LEY 4591 - HABILITACION PROFESIONAL	COPAPA - LEY 7469 - VERIFICACION	
GERENCIA DE PROYECTOS, OBRAS Y N.T.S.		
OBRA:	OBRA ELECTRIFICACION RURAL SOBRE RUTA NACIONAL N° 86-DEDE LA CIUDAD DE TARTAGAL HASTA PARQUE TONONDO-CERTIFICADO DE FACTIBILIDAD SOC. N° 5646/12-	REMPLAZA A:
PROYECTO:		REEMPLAZADO POR:
FECHA:	11/200	FECHA:
ESCALA:	1:1250	ESCALA:
PLANO 1 DE 4		

PLANIMETRÍA GENERAL.-
ELECTRIFICACIÓN SOBRE RUTA NAC. N°86-CORREDOR "TARTAGAL-TONONDI"
(DEPTO. SAN MARTÍN-PROVINCIA DE SALTA)

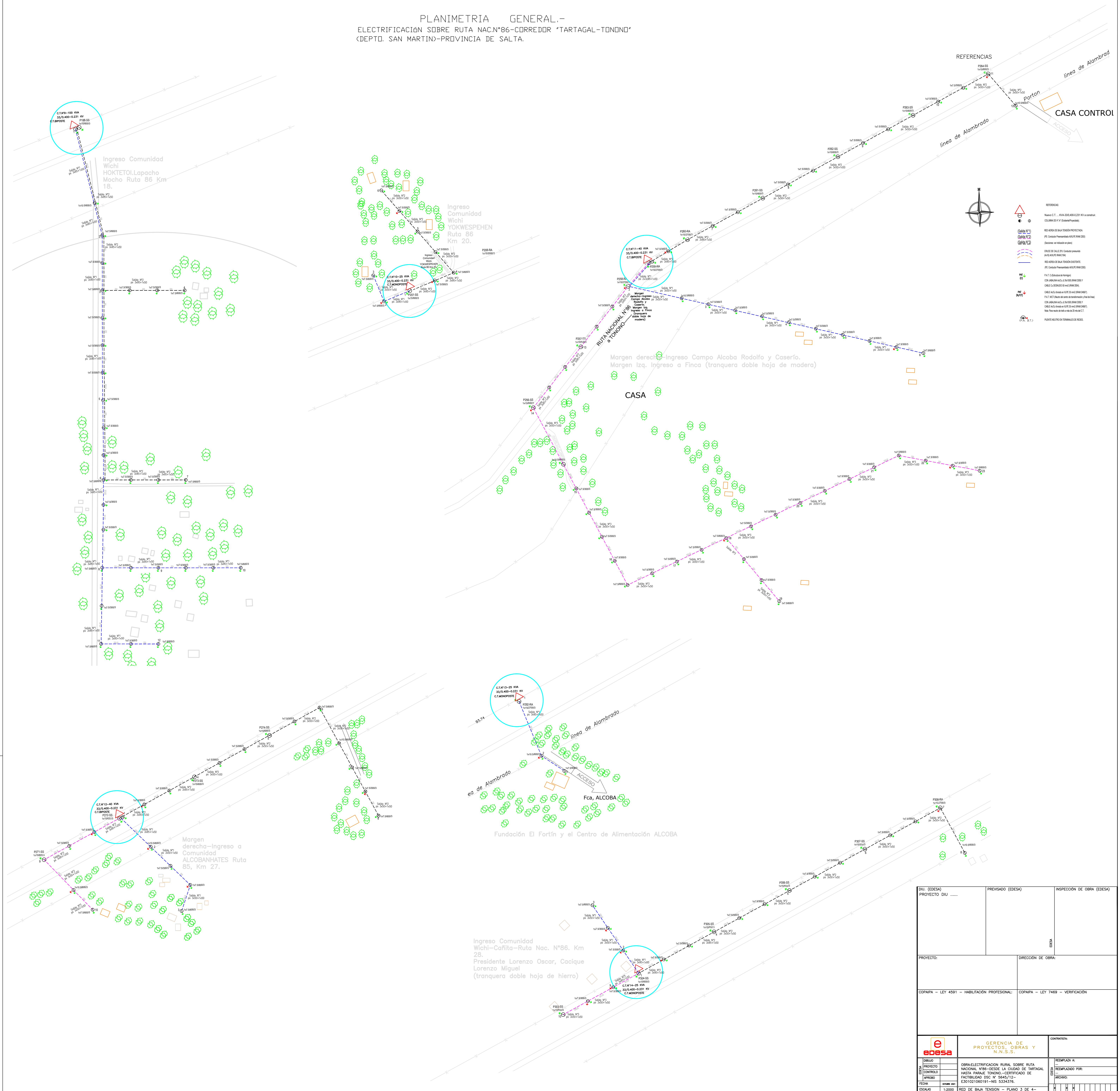


REFERENCIAS

	ESTACION
	SEÑALIZACION DE TUBERIA
	RELEVAMIENTO DE TERRENO
	RELEVAMIENTO DE VEGETACION
	RELEVAMIENTO DE LINDEROS
	RELEVAMIENTO DE CARRETERA
	RELEVAMIENTO DE CORDON
	RELEVAMIENTO DE CERCADO
	RELEVAMIENTO DE EDIFICIOS
	RELEVAMIENTO DE POZOS
	RELEVAMIENTO DE CABECERAS
	RELEVAMIENTO DE BOMBAS
	RELEVAMIENTO DE TORRES
	RELEVAMIENTO DE TORRES
	RELEVAMIENTO DE TORRES

DIU (EDES) PROYECTO DIU	PREVISADO (EDES)	INSPECCION DE OBRA (EDES)															
EDES																	
PROYECTO:	DIRECCION DE OBRA:																
COPAPA - LEY 4591 - HABILITACION PROFESIONAL:	COPAPA - LEY 7469 - VERIFICACION																
GERENCIA DE PROYECTOS, OBRAS Y N.I.S.																	
<table border="1"> <tr> <td>OBRA:</td> <td>OBRA: ELECTRICIDAD RURAL SOBRE RUTA</td> </tr> <tr> <td>PROYECTO:</td> <td>NACIONAL, MUNICIPIO DE LA CIUDAD DE TARTAGAL,</td> </tr> <tr> <td>CONTROLADO POR:</td> <td>HASTA PARANÁ, TONONDI - CERTIFICADO DE</td> </tr> <tr> <td>FECHA:</td> <td>FACTURADO POR: N° 2660/13</td> </tr> <tr> <td>ESCALA:</td> <td>1:2000 - PLANO 2 DE 4</td> </tr> </table>	OBRA:	OBRA: ELECTRICIDAD RURAL SOBRE RUTA	PROYECTO:	NACIONAL, MUNICIPIO DE LA CIUDAD DE TARTAGAL,	CONTROLADO POR:	HASTA PARANÁ, TONONDI - CERTIFICADO DE	FECHA:	FACTURADO POR: N° 2660/13	ESCALA:	1:2000 - PLANO 2 DE 4	<table border="1"> <tr> <td>CONTRATA:</td> <td>REEMPLAZA A:</td> </tr> <tr> <td>REEMPLAZADO POR:</td> <td>REEMPLAZADO POR:</td> </tr> <tr> <td>REGISTRO:</td> <td>REGISTRO:</td> </tr> </table>	CONTRATA:	REEMPLAZA A:	REEMPLAZADO POR:	REEMPLAZADO POR:	REGISTRO:	REGISTRO:
OBRA:	OBRA: ELECTRICIDAD RURAL SOBRE RUTA																
PROYECTO:	NACIONAL, MUNICIPIO DE LA CIUDAD DE TARTAGAL,																
CONTROLADO POR:	HASTA PARANÁ, TONONDI - CERTIFICADO DE																
FECHA:	FACTURADO POR: N° 2660/13																
ESCALA:	1:2000 - PLANO 2 DE 4																
CONTRATA:	REEMPLAZA A:																
REEMPLAZADO POR:	REEMPLAZADO POR:																
REGISTRO:	REGISTRO:																


PLANIMETRIA GENERAL.-
 ELECTRIFICACIÓN SOBRE RUTA NAC. N°86-CORREDOR "TARTAGAL-TONONÓ"
 (DEPTO. SAN MARTÍN)-PROVINCIA DE SALTA.



- REFERENCIAS
- | | |
|--|----------|
| | POLE PSB |
| | POLE PS |
| | POLE PSB |
| | POLE PS |
| | POLE PSB |
| | POLE PS |
| | POLE PSB |
| | POLE PS |
| | POLE PSB |
| | POLE PS |
| | POLE PSB |
| | POLE PS |
| | POLE PSB |
| | POLE PS |
| | POLE PSB |
| | POLE PS |
| | POLE PSB |
| | POLE PS |
| | POLE PSB |
| | POLE PS |
| | POLE PSB |
| | POLE PS |
| | POLE PSB |
| | POLE PS |
| | POLE PSB |
| | POLE PS |
| | POLE PSB |
| | POLE PS |
| | POLE PSB |
| | POLE PS |
| | POLE PSB |
| | POLE PS |
- LEYENDA
- | | |
|--|----------|
| | POLE PSB |
| | POLE PS |
| | POLE PSB |
| | POLE PS |
| | POLE PSB |
| | POLE PS |
| | POLE PSB |
| | POLE PS |
| | POLE PSB |
| | POLE PS |
| | POLE PSB |
| | POLE PS |
| | POLE PSB |
| | POLE PS |
| | POLE PSB |
| | POLE PS |
| | POLE PSB |
| | POLE PS |
| | POLE PSB |
| | POLE PS |
| | POLE PSB |
| | POLE PS |
| | POLE PSB |
| | POLE PS |
| | POLE PSB |
| | POLE PS |

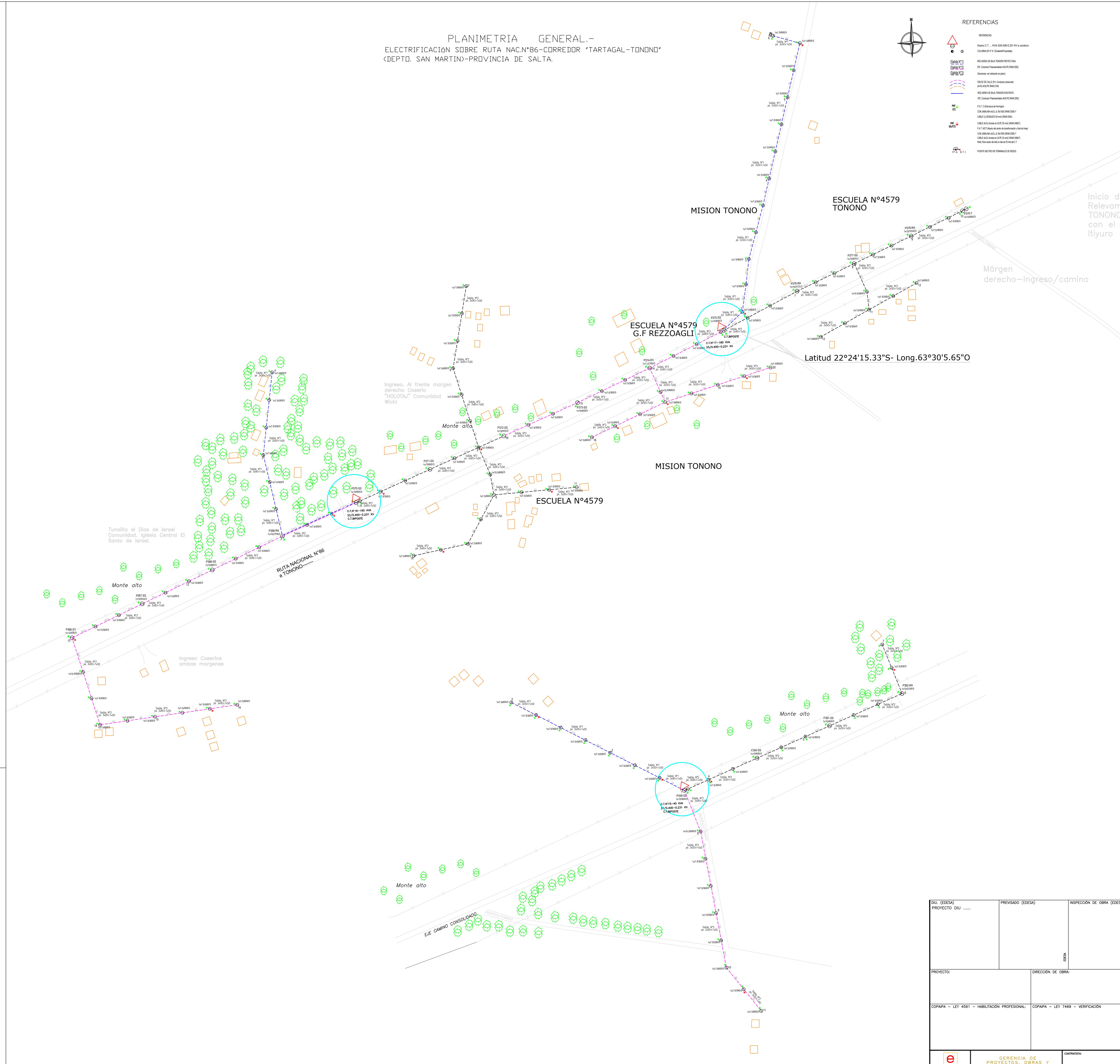
DIR. (EDSA)	PREVISADO (EDSA)	INSPECCIÓN DE OBRA (EDSA)
PROYECTO DIU		
PROYECTO:		DIRECCIÓN DE OBRA:
COPAPI - LEY 4591 - HABILITACIÓN PROFESIONAL		COPAPI - LEY 7469 - VERIFICACIÓN
GERENCIA DE PROYECTOS, OBRAS Y MANTENIMIENTO		
OBJETO:	CONTENIDO:	
PROYECTO:	OBRA ELECTRICIDAD RURAL SOBRE RUTA NACIONAL, ENTRE EL KM. DE LA CIUDAD DE TARTAGAL, HASTA PARQUE TONONÓ-CERTEFICADO DE FACTIBILIDAD DIC. N° 5649/12-	
FECHA:	REEMPLAZO POR:	
ESCALA:	REVISADO:	
1:2000	H H H	

PLANIMETRIA GENERAL.-
ELECTRIFICACION SOBRE RUTA NAC. N°86-CORREDOR "TARTAGAL-TONONO"
(DEPTO. SAN MARTIN)-PROVINCIA DE SALTA.



REFERENCIAS

- REF. 1: RUTA NAC. N°86 - 1:50000
- REF. 2: PLANIMETRIA GENERAL - 1:5000
- REF. 3: PLANIMETRIA GENERAL - 1:5000
- REF. 4: PLANIMETRIA GENERAL - 1:5000
- REF. 5: PLANIMETRIA GENERAL - 1:5000
- REF. 6: PLANIMETRIA GENERAL - 1:5000
- REF. 7: PLANIMETRIA GENERAL - 1:5000
- REF. 8: PLANIMETRIA GENERAL - 1:5000
- REF. 9: PLANIMETRIA GENERAL - 1:5000
- REF. 10: PLANIMETRIA GENERAL - 1:5000
- REF. 11: PLANIMETRIA GENERAL - 1:5000
- REF. 12: PLANIMETRIA GENERAL - 1:5000
- REF. 13: PLANIMETRIA GENERAL - 1:5000
- REF. 14: PLANIMETRIA GENERAL - 1:5000
- REF. 15: PLANIMETRIA GENERAL - 1:5000
- REF. 16: PLANIMETRIA GENERAL - 1:5000
- REF. 17: PLANIMETRIA GENERAL - 1:5000
- REF. 18: PLANIMETRIA GENERAL - 1:5000
- REF. 19: PLANIMETRIA GENERAL - 1:5000
- REF. 20: PLANIMETRIA GENERAL - 1:5000
- REF. 21: PLANIMETRIA GENERAL - 1:5000
- REF. 22: PLANIMETRIA GENERAL - 1:5000
- REF. 23: PLANIMETRIA GENERAL - 1:5000
- REF. 24: PLANIMETRIA GENERAL - 1:5000
- REF. 25: PLANIMETRIA GENERAL - 1:5000
- REF. 26: PLANIMETRIA GENERAL - 1:5000
- REF. 27: PLANIMETRIA GENERAL - 1:5000
- REF. 28: PLANIMETRIA GENERAL - 1:5000
- REF. 29: PLANIMETRIA GENERAL - 1:5000
- REF. 30: PLANIMETRIA GENERAL - 1:5000
- REF. 31: PLANIMETRIA GENERAL - 1:5000
- REF. 32: PLANIMETRIA GENERAL - 1:5000
- REF. 33: PLANIMETRIA GENERAL - 1:5000
- REF. 34: PLANIMETRIA GENERAL - 1:5000
- REF. 35: PLANIMETRIA GENERAL - 1:5000
- REF. 36: PLANIMETRIA GENERAL - 1:5000
- REF. 37: PLANIMETRIA GENERAL - 1:5000
- REF. 38: PLANIMETRIA GENERAL - 1:5000
- REF. 39: PLANIMETRIA GENERAL - 1:5000
- REF. 40: PLANIMETRIA GENERAL - 1:5000
- REF. 41: PLANIMETRIA GENERAL - 1:5000
- REF. 42: PLANIMETRIA GENERAL - 1:5000
- REF. 43: PLANIMETRIA GENERAL - 1:5000
- REF. 44: PLANIMETRIA GENERAL - 1:5000
- REF. 45: PLANIMETRIA GENERAL - 1:5000
- REF. 46: PLANIMETRIA GENERAL - 1:5000
- REF. 47: PLANIMETRIA GENERAL - 1:5000
- REF. 48: PLANIMETRIA GENERAL - 1:5000
- REF. 49: PLANIMETRIA GENERAL - 1:5000
- REF. 50: PLANIMETRIA GENERAL - 1:5000
- REF. 51: PLANIMETRIA GENERAL - 1:5000
- REF. 52: PLANIMETRIA GENERAL - 1:5000
- REF. 53: PLANIMETRIA GENERAL - 1:5000
- REF. 54: PLANIMETRIA GENERAL - 1:5000
- REF. 55: PLANIMETRIA GENERAL - 1:5000
- REF. 56: PLANIMETRIA GENERAL - 1:5000
- REF. 57: PLANIMETRIA GENERAL - 1:5000
- REF. 58: PLANIMETRIA GENERAL - 1:5000
- REF. 59: PLANIMETRIA GENERAL - 1:5000
- REF. 60: PLANIMETRIA GENERAL - 1:5000
- REF. 61: PLANIMETRIA GENERAL - 1:5000
- REF. 62: PLANIMETRIA GENERAL - 1:5000
- REF. 63: PLANIMETRIA GENERAL - 1:5000
- REF. 64: PLANIMETRIA GENERAL - 1:5000
- REF. 65: PLANIMETRIA GENERAL - 1:5000
- REF. 66: PLANIMETRIA GENERAL - 1:5000
- REF. 67: PLANIMETRIA GENERAL - 1:5000
- REF. 68: PLANIMETRIA GENERAL - 1:5000
- REF. 69: PLANIMETRIA GENERAL - 1:5000
- REF. 70: PLANIMETRIA GENERAL - 1:5000
- REF. 71: PLANIMETRIA GENERAL - 1:5000
- REF. 72: PLANIMETRIA GENERAL - 1:5000
- REF. 73: PLANIMETRIA GENERAL - 1:5000
- REF. 74: PLANIMETRIA GENERAL - 1:5000
- REF. 75: PLANIMETRIA GENERAL - 1:5000
- REF. 76: PLANIMETRIA GENERAL - 1:5000
- REF. 77: PLANIMETRIA GENERAL - 1:5000
- REF. 78: PLANIMETRIA GENERAL - 1:5000
- REF. 79: PLANIMETRIA GENERAL - 1:5000
- REF. 80: PLANIMETRIA GENERAL - 1:5000
- REF. 81: PLANIMETRIA GENERAL - 1:5000
- REF. 82: PLANIMETRIA GENERAL - 1:5000
- REF. 83: PLANIMETRIA GENERAL - 1:5000
- REF. 84: PLANIMETRIA GENERAL - 1:5000
- REF. 85: PLANIMETRIA GENERAL - 1:5000
- REF. 86: PLANIMETRIA GENERAL - 1:5000
- REF. 87: PLANIMETRIA GENERAL - 1:5000
- REF. 88: PLANIMETRIA GENERAL - 1:5000
- REF. 89: PLANIMETRIA GENERAL - 1:5000
- REF. 90: PLANIMETRIA GENERAL - 1:5000
- REF. 91: PLANIMETRIA GENERAL - 1:5000
- REF. 92: PLANIMETRIA GENERAL - 1:5000
- REF. 93: PLANIMETRIA GENERAL - 1:5000
- REF. 94: PLANIMETRIA GENERAL - 1:5000
- REF. 95: PLANIMETRIA GENERAL - 1:5000
- REF. 96: PLANIMETRIA GENERAL - 1:5000
- REF. 97: PLANIMETRIA GENERAL - 1:5000
- REF. 98: PLANIMETRIA GENERAL - 1:5000
- REF. 99: PLANIMETRIA GENERAL - 1:5000
- REF. 100: PLANIMETRIA GENERAL - 1:5000



Latitud 22°24'15.33"S- Long.63°30'5.65"O

Inicio del Relevamiento con el río Itiyuro

Mórgen derecho-Ingreso/camino

Tunilla el Dia de Israel Comunidad, Iglesia Central El Santo de Israel.

Ingreso: Al frente margen derecho Caserio "HOLOTAJ" Comunidad Wichi

Ingreso Caserios ambas margenes

DIR. (EDESA) PROYECTO DIU	PREVISADO (EDESA)	INSPECCION DE OBRA (EDESA)
PROYECTO:	DIRECCION DE OBRA:	
COPAPA - LEY 4591 - HABILITACION PROFESIONAL:	COPAPA - LEY 7469 - VERIFICACION	
		CONTRATISTA:
OBRA:	GERENCIA DE PROYECTOS, OBRAS Y N.I.S.S.	REMPLAZA A:
PROYECTO:	OBRAELECTRIFICACION RURAL SOBRE RUTA NACIONAL N°86-DEDE LA CIUDAD DE TARTAGAL HASTA PARQUE TONONO-CERTIFICADO DE FACTIBILIDAD DGC N° 5649/12-	REEMPLAZADO POR:
FECHA:	E301021060191-MS-5334376.	REVISADO:
ESCALA:	1:1250	RED DE BAJA TENSION - PLANO 4 DE 4-



República Argentina - Poder Ejecutivo Nacional
1983/2023 - 40 AÑOS DE DEMOCRACIA

Hoja Adicional de Firmas
Informe gráfico

Número:

Referencia: TONONO - Planos - Vista Planta LBT

El documento fue importado por el sistema GEDO con un total de 4 pagina/s.